



Version web

# Ville de Les Trois Châteaux

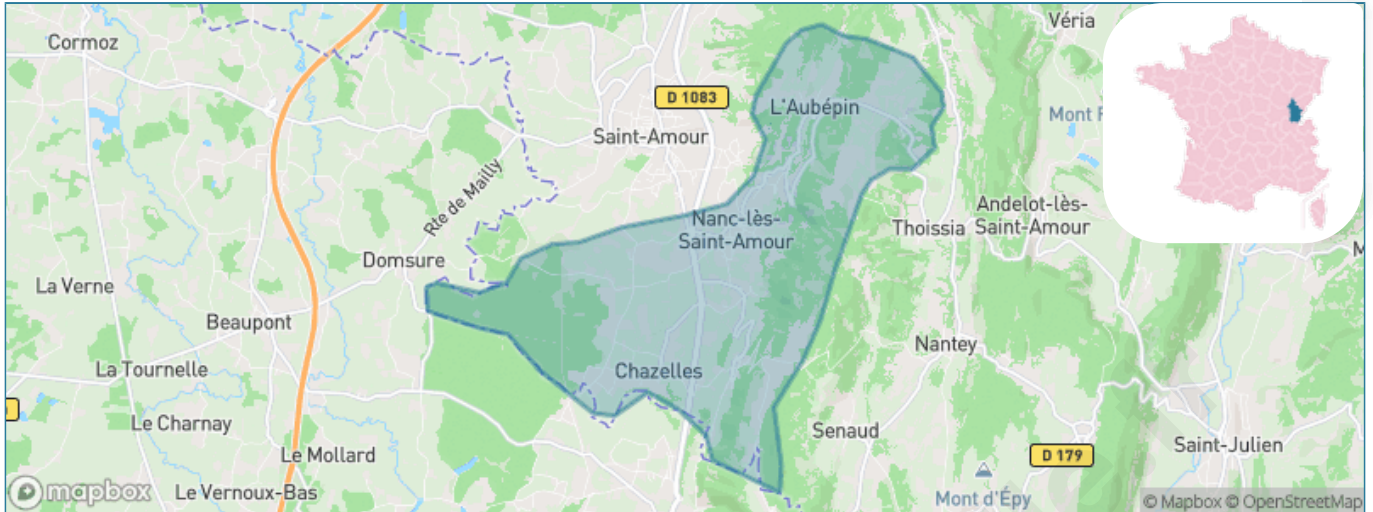
Présenté par

**BIEN** dans  
ma **VILLE** 

# Sommaire

Situation géographique .....	3
Statistiques sur la population .....	4
Evolution du nombre d'habitants .....	4
Tranche d'âge .....	5
0-14 ans .....	5
15-29 ans .....	5
30-44 ans .....	5
45-59 ans .....	5
60-74 ans .....	5
75-89 ans .....	5
90 ans et + .....	5
Activité professionnelle .....	5
Agriculteurs .....	5
Artisans, Commerçants .....	5
Cadres et sup. ....	5
Professions intermédiaires .....	5
Employé .....	5
Ouvrier .....	5
Retraité .....	5
Autres .....	5
Niveau de diplôme .....	6
Sans diplôme ou CEP .....	6
Brevet, BEPC, DNB .....	6
CAP-BEP ou équivalent .....	6
BAC ou équivalent .....	6
BAC+2 .....	6
BAC+3 ou +4 .....	6
BAC+5 ou plus .....	6
Composition des ménages .....	6
Couple sans enfant .....	6
Couple avec enfant(s) .....	6
Famille monoparentale .....	6
Colocation / Autre .....	6
Personnes seules .....	6
Profil électoraux .....	7
Premier tour .....	7
Sécurité .....	8
Evolution du nombre d'infractions .....	8
Pour comparer .....	9
Services à la population .....	10
Commerce .....	10
Éducation .....	10
Villes autour de Les Trois Châteaux .....	11
Avis sur la ville de Les Trois Châteaux .....	12
Moyenne par critère .....	12
Villes autour de Les Trois Châteaux .....	12
Répartition des avis par note .....	12
Répartition des avis par note .....	12

# Situation géographique



## i Informations clés

- **Région** : Bourgogne-Franche-Comté
- **Département** : Jura
- **Code postal** : 39160
- **Superficie** : 19 km<sup>2</sup>

**RÉGION  
BOURGOGNE  
FRANCHE  
COMTE**

**jura**  
LE DÉPARTEMENT



# Statistiques sur la population



Nombre d'habitants

**772**



Age moyen

**45 ans**



Pop active

**45.9%**



Taux chômage

**4.9%**



Pop densité

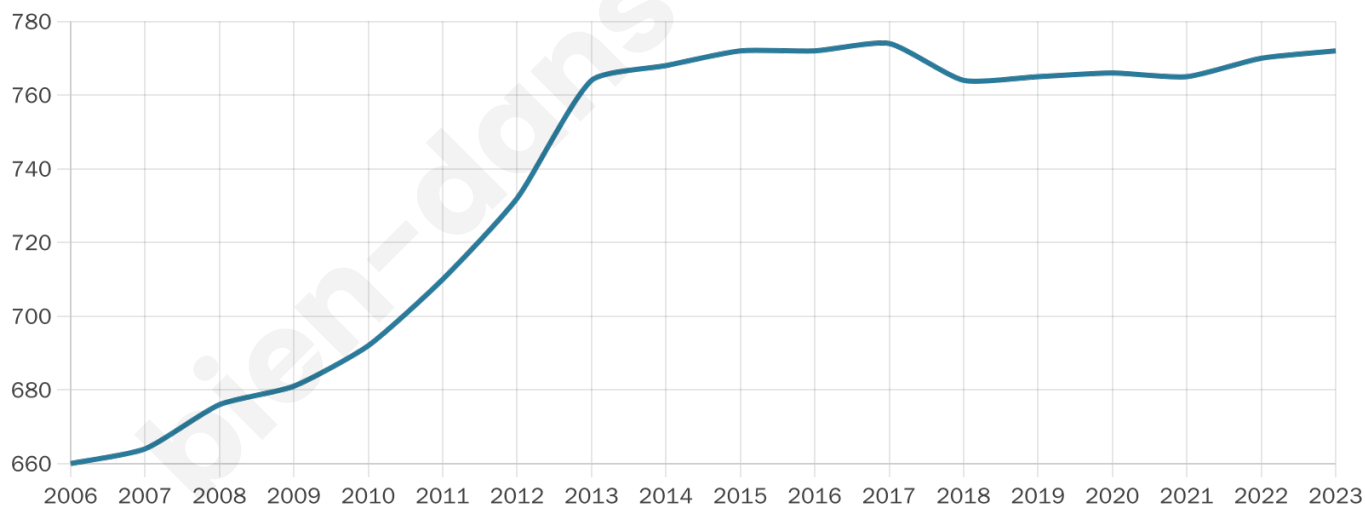
**41 h/km<sup>2</sup>**



Revenu moyen

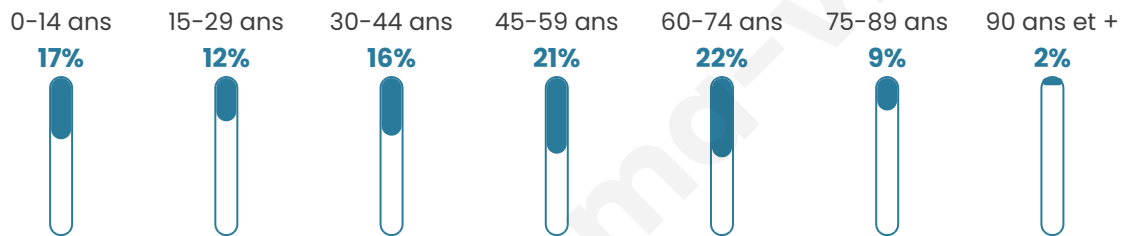
**23 860 €/an**

## Evolution du nombre d'habitants

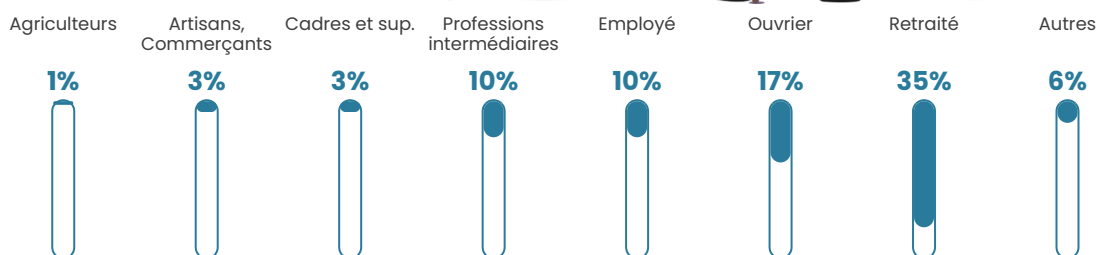


Sources : Institut national de la statistique et des études économiques (insee) selon Les dernières parutions officielles de 2024 portant sur les années 2020, 2021 et 2022.


## Tranche d'âge




## Activité professionnelle



## Niveau de diplôme















## Composition des ménages



# Profils électoraux

## Premier tour

	Marine LE PEN	28.71 %
	Emmanuel MACRON	23.96 %
	Jean-Luc MÉLENCHON	14.85 %
	Jean LASSALLE	5.94 %
	Éric ZEMMOUR	5.74 %
	Yannick JADOT	4.55 %
	Nicolas DUPONT-AIGNAN	4.36 %
	Valérie PÉCRESSÉ	4.16 %
	Fabien ROUSSEL	3.37 %
	Anne HIDALGO	2.77 %
	Nathalie ARTHAUD	1.19 %
	Philippe POUTOU	0.40 %



### 639 inscrits

Participation : 80.75%

Votes blancs : 1.36%

Votes nuls : 0.78%

## Second tour

	Emmanuel MACRON	49,02 %
	Marine LE PEN	50,98 %

### 640 inscrits

Participation : 79.84%

Votes blancs : 8.02%

Votes nuls : 1.76%

# Sécurité



Agressions physiques / sexuelles

0



Cambriolages

0



Vols / dégradations

0



Stupéfiants

0

## Evolution du nombre d'infractions



## Pour comparer

(en proportion du nombre d'habitants)



Sources : Bases statistiques communale, départementale et régionale de la délinquance enregistrée par la police et la gendarmerie nationales selon les dernières parutions officielles de 2025 portant sur l'année 2024 ([data.gouv](https://data.gouv.fr)).

Agressions physiques / sexuelles : Violences sexuelles, coups et blessures volontaires intrafamiliaux, coups et blessures volontaires, autres coups, blessures volontaires et vols violents sans arme.

Cambriolages : Cambriolages de logements.

Vols : Vols avec armes, vols d'accessoires sur véhicules, vols dans les véhicules, vols de véhicules, vols sans violence contre des personnes, destructions, dégradations volontaires et escroqueries.

Stupéfiants : Trafic de stupéfiants dont (AFD) et usage de stupéfiants.

# Services à la population



## Commerce

Hypermarché	X <a href="#">Louhans</a> 24km
Supermarché	X <a href="#">Saint-Amour</a> 2km
Superette	X <a href="#">Saint-Amour</a> 2km
Boulangerie	X <a href="#">Saint-Amour</a> 2km
Boucherie	X <a href="#">Saint-Amour</a> 2km
Restaurant	X <a href="#">Saint-Amour</a> 2km
Garage	1
Station-service	X <a href="#">Saint-Amour</a> 1km
Banque	X <a href="#">Saint-Amour</a> 2km
La poste	X <a href="#">Coligny</a> 4km
Coiffeur	X <a href="#">Saint-Amour</a> 2km
Tabac	X <a href="#">Coligny</a> 5km
Bars / discothèque	X <a href="#">Saint-Amour</a> 2km
Bibliothèque	X <a href="#">Beaumont</a> 7km
Cinéma	X <a href="#">Saint-Amour</a> 2km
Vétérinaire	X <a href="#">Saint-Amour</a> 1km



## Santé

Pharmacie	X <a href="#">Saint-Amour</a> 2km
Hôpital	X <a href="#">Orgelet</a> 22km
Laboratoire d'analyses médicales	X <a href="#">Montrevel-en-Bresse</a> 22km
Etablissement pour handicapé	X <a href="#">Beaumont</a> 7km
EHPA	X <a href="#">Saint-Amour</a> 2km
Médecin	X <a href="#">Saint-Amour</a> 2km
Dentiste	X <a href="#">Saint-Amour</a> 2km
Chirurgien	X <a href="#">Louhans</a> 24km
Dermatologue	X <a href="#">Beaufort-Orbagna</a> 18km
Anesthésiste	X <a href="#">Bourg-en-Bresse</a> 25km
Gastro-entérologue	X <a href="#">Bourg-en-Bresse</a> 25km
Gynécologue	X <a href="#">Bourg-en-Bresse</a> 25km
Cancérologue	X <a href="#">Mâcon</a> 43km
Neurologue	X <a href="#">Louhans</a> 24km
Ophthalmologue	X <a href="#">Bourg-en-Bresse</a> 26km
ORL	X <a href="#">Bourg-en-Bresse</a> 25km
Cardiologue	X <a href="#">Louhans</a> 24km
Pédiatre	X <a href="#">Beaufort-Orbagna</a> 18km
Pneumologue	X <a href="#">Bourg-en-Bresse</a> 25km
Psychologue	X <a href="#">Louhans</a> 25km
Radiologue	X <a href="#">Louhans</a> 24km
Rhumatologue	X <a href="#">Bourg-en-Bresse</a> 25km
Sage-femme	X <a href="#">Saint-Amour</a> 2km



## Éducation

Crèche	X <a href="#">Saint-Amour</a> 1km
Ecole maternelle Public	X <a href="#">Saint-Amour</a> 2km
Ecole maternelle Privé	X <a href="#">Chevry</a> 55km
Ecole primaire Public	X <a href="#">Saint-Amour</a> 2km
Ecole primaire Privé	X <a href="#">Montfleury</a> 11km
Collège Public	X <a href="#">Saint-Amour</a> 2km
Collège Privé	X <a href="#">Marboz</a> 12km
Lycée Public	X <a href="#">Saint-Amour</a> 2km
Lycée Privé	X <a href="#">Cressia</a> 15km

Sources : Base Sirene des entreprises et de leurs établissements selon les dernières parutions officielles de 2025 portant sur l'année 2024 ([data.gouv](#)). Liste, localisation et tarifs des professionnels de santé selon les dernières parutions officielles de 2025 portant sur l'année 2024 ([opendatasoft](#)) et FINISS Extraction du Fichier des établissements selon les dernières parutions officielles de 2025 portant sur l'année 2024 ([data.gouv](#)). Adresse et géolocalisation des établissements d'enseignement du premier et second degrés selon les dernières parutions officielles de 2025 portant sur l'année 2024 ([data.education.gouv](#))


## Villes autour de Les Trois Châteaux

Ville	Habitants	Superficie	Pop densité	Pop active	Taux chômage	Revenu moyen	Prix immobilier
Saint-Amour (1 avis)	2 349	11 km <sup>2</sup>	214 h/km <sup>2</sup>	42.3%	5.2%	21 670 €/an	1 102 €/m <sup>2</sup>
Balanod	323	4 km <sup>2</sup>	81 h/km <sup>2</sup>	53.3%	3.1%	23 430 €/an	710 €/m <sup>2</sup>
Thoissia	34	3 km <sup>2</sup>	11 h/km <sup>2</sup>	47.1%	5.9%	NC	329 €/m <sup>2</sup>
Domsure	554	15 km <sup>2</sup>	37 h/km <sup>2</sup>	45.1%	3.4%	21 490 €/an	852 €/m <sup>2</sup>
Coligny (1 avis)	1 360	16 km <sup>2</sup>	85 h/km <sup>2</sup>	37.8%	2.6%	23 750 €/an	1 074 €/m <sup>2</sup>
Andelot-Morval	90	10 km <sup>2</sup>	9 h/km <sup>2</sup>	43.3%	5.6%	NC	729 €/m <sup>2</sup>
Joudes	352	11 km <sup>2</sup>	32 h/km <sup>2</sup>	46.9%	6%	21 620 €/an	1 228 €/m <sup>2</sup>
Val-d'Épy	322	25 km <sup>2</sup>	13 h/km <sup>2</sup>	41%	3.7%	21 640 €/an	1 041 €/m <sup>2</sup>
Montagna-le-Reconduit	108	5 km <sup>2</sup>	22 h/km <sup>2</sup>	50%	4.6%	21 970 €/an	971 €/m <sup>2</sup>
Pirajoux	397	13 km <sup>2</sup>	31 h/km <sup>2</sup>	53.1%	3.5%	22 920 €/an	1 653 €/m <sup>2</sup>
Salavre	306	7 km <sup>2</sup>	44 h/km <sup>2</sup>	41.5%	1.6%	22 940 €/an	1 504 €/m <sup>2</sup>
Véria	111	10 km <sup>2</sup>	11 h/km <sup>2</sup>	51.4%	4.5%	20 820 €/an	800 €/m <sup>2</sup>
Champagnat (1 avis)	460	13 km <sup>2</sup>	35 h/km <sup>2</sup>	45.9%	2.8%	23 280 €/an	1 396 €/m <sup>2</sup>
Beaupont	734	14 km <sup>2</sup>	52 h/km <sup>2</sup>	48%	3.8%	21 350 €/an	1 391 €/m <sup>2</sup>
Condal	462	16 km <sup>2</sup>	29 h/km <sup>2</sup>	44.2%	3.2%	22 280 €/an	907 €/m <sup>2</sup>

# Avis sur la ville de Les Trois Châteaux



## Moyenne par critère



## Villes autour de Les Trois Châteaux

Ville	Note globale	Sécurité	Éducation	Sport Loisir	Environnement	Vie pratique
Saint-Amour (1 avis)	3.0	3.0	3.0	2.0	3.0	<b>4.0</b>
Balanod	-	-	-	-	-	-
Thoissia	-	-	-	-	-	-
Domsure	-	-	-	-	-	-
Coligny (1 avis)	2.6	<b>4.0</b>	2.0	2.0	3.0	2.0
Andelot-Morval	-	-	-	-	-	-
Joudes	-	-	-	-	-	-
Val-d'Épy	-	-	-	-	-	-
Montagna-le-Reconduit	-	-	-	-	-	-
Pirajoux	-	-	-	-	-	-
Salavre	-	-	-	-	-	-
Véria	-	-	-	-	-	-
Champagnat (1 avis)	<b>4.6</b>	<b>5.0</b>	<b>4.0</b>	<b>4.0</b>	<b>5.0</b>	<b>5.0</b>
Beaupont	-	-	-	-	-	-
Condal	-	-	-	-	-	-



# **Vous aimez votre ville ? Notez-la !**

Et faites-nous part de vos remarques constructives



Avec

**BIEN** dans ma **VILLE** 