



Version web

# Ville de Les Tourreilles

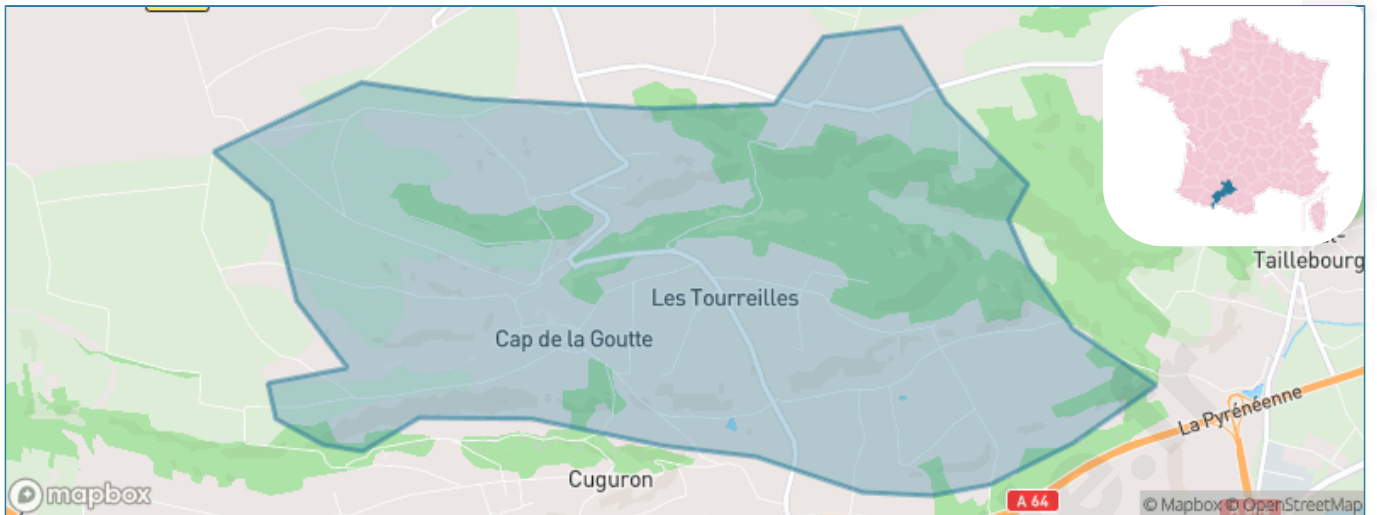
Présenté par



# Sommaire

Situation géographique .....	3
Statistiques sur la population .....	4
Evolution du nombre d'habitants .....	4
Tranche d'âge .....	5
0-14 ans .....	5
15-29 ans .....	5
30-44 ans .....	5
45-59 ans .....	5
60-74 ans .....	5
75-89 ans .....	5
90 ans et + .....	5
Activité professionnelle .....	5
Agriculteurs .....	5
Artisans, Commerçants .....	5
Cadres et sup. ....	5
Professions intermédiaires .....	5
Employé .....	5
Ouvrier .....	5
Retraité .....	5
Autres .....	5
Niveau de diplôme .....	6
Sans diplôme ou CEP .....	6
Brevet, BEPC, DNB .....	6
CAP-BEP ou équivalent .....	6
BAC ou équivalent .....	6
BAC+2 .....	6
BAC+3 ou +4 .....	6
BAC+5 ou plus .....	6
Composition des ménages .....	6
Couple sans enfant .....	6
Couple avec enfant(s) .....	6
Famille monoparentale .....	6
Colocation / Autre .....	6
Personnes seules .....	6
Profils électoraux .....	7
Premier tour .....	7
Sécurité .....	8
Evolution du nombre d'infractions .....	8
Pour comparer .....	9
Services à la population .....	10
Commerce .....	10
Éducation .....	10
Villes autour de Les Tourreilles .....	12

# Situation géographique



## i Informations clés

- **Région** : Occitanie
- **Département** : Haute-Garonne
- **Code postal** : 31210
- **Superficie** : 12 km<sup>2</sup>



# Statistiques sur la population



Nombre d'habitants

**376**



Age moyen

**44 ans**



Pop active

**48.7%**



Taux chômage

**7.6%**



Pop densité

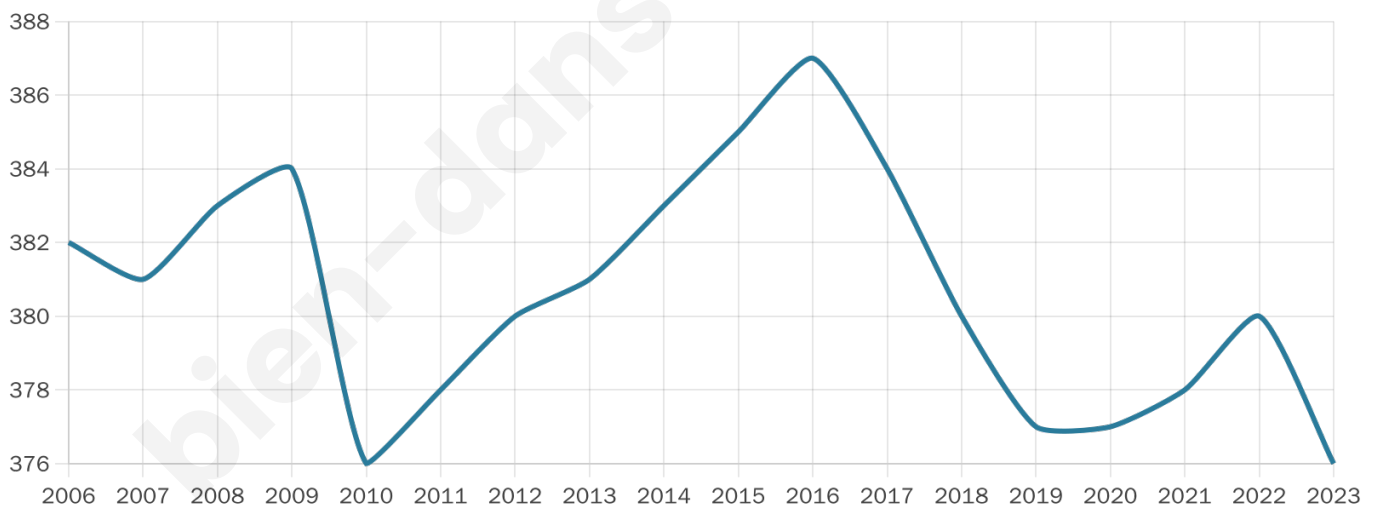
**31 h/km<sup>2</sup>**



Revenu moyen

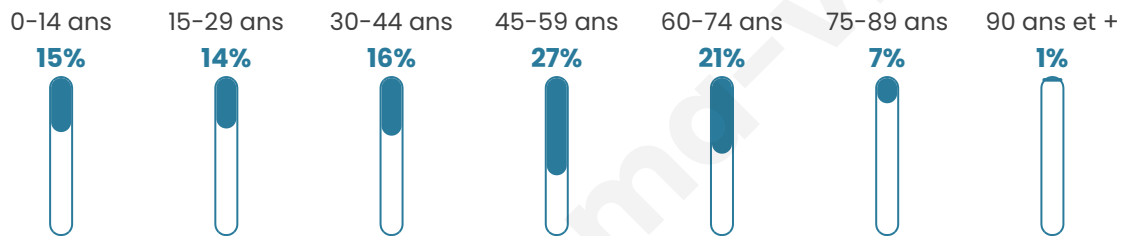
**21 710 €/an**

## Evolution du nombre d'habitants

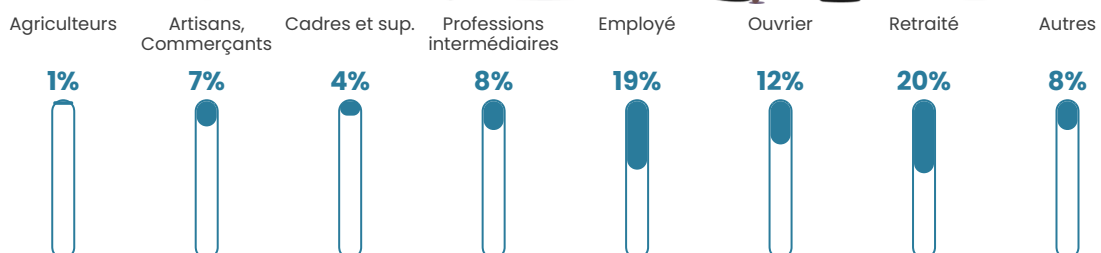


Sources : Institut national de la statistique et des études économiques (insee) selon Les dernières parutions officielles de 2024 portant sur les années 2020, 2021 et 2022.


## Tranche d'âge




## Activité professionnelle



## Niveau de diplôme















## Composition des ménages



# Profils électoraux

## Premier tour

	Marine LE PEN	32.49 %
	Emmanuel MACRON	18.99 %
	Jean-Luc MÉLENCHON	15.19 %
	Jean LASSALLE	10.13 %
	Éric ZEMMOUR	9.70 %
	Anne HIDALGO	5.49 %
	Fabien ROUSSEL	2.53 %
	Nicolas DUPONT-AIGNAN	2.11 %
	Yannick JADOT	1.69 %
	Valérie PÉCRESSE	1.27 %
	Philippe POUTOU	0.42 %
	Nathalie ARTHAUD	0.00 %



### 308 inscrits

Participation : 79.22%

Votes blancs : 2.05%

Votes nuls : 0.82%

## Second tour

	Emmanuel MACRON	37,73 %
	Marine LE PEN	62,27 %

### 308 inscrits

Participation : 80.52%

Votes blancs : 7.26%

Votes nuls : 4.03%

# Sécurité



Agressions physiques / sexuelles

0



Cambriolages

0



Vols / dégradations

0



Stupéfiants

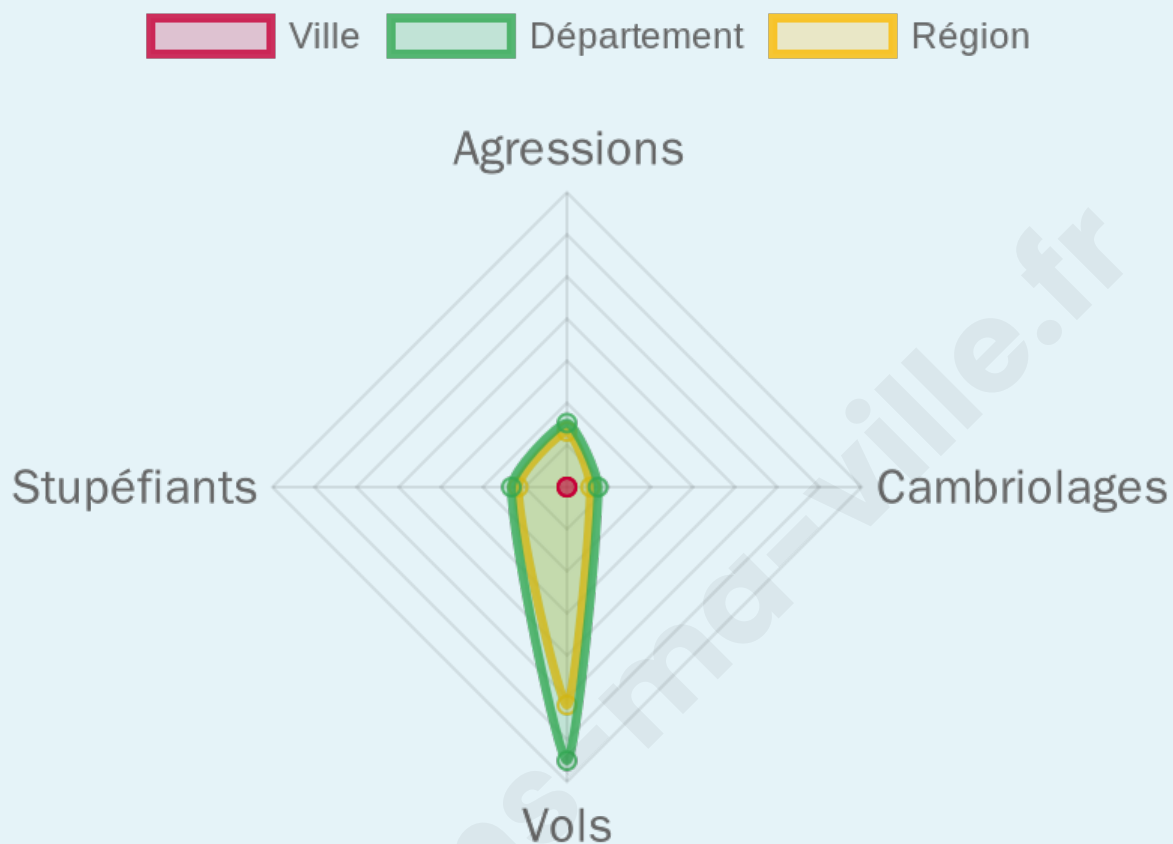
0

## Evolution du nombre d'infractions



## Pour comparer

(en proportion du nombre d'habitants)



Sources : Bases statistiques communale, départementale et régionale de la délinquance enregistrée par la police et la gendarmerie nationales selon les dernières parutions officielles de 2025 portant sur l'année 2024 ([data.gouv](https://data.gouv.fr)).

Agressions physiques / sexuelles : Violences sexuelles, coups et blessures volontaires intrafamiliaux, coups et blessures volontaires, autres coups, blessures volontaires et vols violents sans arme.

Cambriolages : Cambriolages de logements.

Vols : Vols avec armes, vols d'accessoires sur véhicules, vols dans les véhicules, vols de véhicules, vols sans violence contre des personnes, destructions, dégradations volontaires et escroqueries.

Stupéfiants : Trafic de stupéfiants dont (AFD) et usage de stupéfiants.

# Services à la population



## Commerce

Hypermarché	X <u>Gourdan-Polignan</u> 6km
Supermarché	X <u>Montréjeu</u> 3km
Superette	X <u>Montréjeu</u> 3km
Boulangerie	X <u>Montréjeu</u> 3km
Boucherie	X <u>Montréjeu</u> 3km
Restaurant	X <u>Montréjeu</u> 3km
Garage	1
Station-service	X <u>Montréjeu</u> 4km
Banque	X <u>Montréjeu</u> 3km
La poste	X <u>Gourdan-Polignan</u> 5km
Coiffeur	X <u>Montréjeu</u> 3km
Tabac	X <u>Montréjeu</u> 3km
Bars / discothèque	X <u>Montréjeu</u> 3km
Bibliothèque	X <u>Le Cuing</u> 6km
Cinéma	X <u>Montréjeu</u> 4km
Vétérinaire	X <u>Montréjeu</u> 4km



## Santé

Pharmacie	X <u>Montréjeu</u> 3km
Hôpital	X <u>Lannemezan</u> 11km
Laboratoire d'analyses médicales	X <u>Montréjeu</u> 3km
Etablissement pour handicapé	X <u>Lannemezan</u> 11km
EHPA	X <u>Montréjeu</u> 3km
Médecin	X <u>Gourdan-Polignan</u> 4km
Dentiste	X <u>Montréjeu</u> 3km
Chirurgien	X <u>Loures-Barousse</u> 11km
Dermatologue	X <u>Tarbes</u> 41km
Anesthésiste	X <u>Tarbes</u> 41km
Gastro-entérologue	X <u>Tarbes</u> 40km
Gynécologue	X <u>Saint-Gaudens</u> 12km
Cancérologue	X <u>Tarbes</u> 41km
Neurologue	X <u>Saint-Gaudens</u> 15km
Ophthalmologue	X <u>Loures-Barousse</u> 11km
ORL	X <u>Bagnères-de-Luchon</u> 36km
Cardiologue	X <u>Saint-Plancard</u> 7km
Pédiatre	X <u>Tarbes</u> 40km
Pneumologue	X <u>Saint-Plancard</u> 7km
Psychologue	X <u>Montréjeu</u> 3km
Radiologue	X <u>Lannemezan</u> 13km
Rhumatologue	X <u>Saint-Gaudens</u> 15km
Sage-femme	X <u>Saint-Gaudens</u> 14km



## Éducation

Crèche	X <u>Gourdan-Polignan</u> 5km
Ecole maternelle Public	X <u>Montréjeu</u> 3km
Ecole maternelle Privé	X <u>Plaisance-du-Touch</u> 79km
Ecole primaire Public	X <u>Montréjeu</u> 3km
Ecole primaire Privé	X <u>Montréjeu</u> 3km
Collège Public	X <u>Montréjeu</u> 3km
Collège Privé	X <u>Monléon-Magnoac</u> 11km
Lycée Public	X <u>Gourdan-Polignan</u> 5km
Lycée Privé	X <u>Monléon-Magnoac</u> 13km

Sources : Base Sirene des entreprises et de leurs établissements selon les dernières parutions officielles de 2025 portant sur l'année 2024 ([data.gouv](https://data.gouv.fr)). Liste, localisation et tarifs des professionnels de santé selon les dernières parutions officielles de 2025 portant sur l'année 2024 ([opendatasoft](https://opendatasoft.com)) et FINESS Extraction du Fichier des établissements selon les dernières parutions officielles de 2025 portant sur

l'année 2024 ([data.gouv](https://data.gouv.fr)). Adresse et géolocalisation des établissements d'enseignement du premier et second degrés selon les dernières parutions officielles de 2025 portant sur l'année 2024 ([data.education.gouv](https://data.education.gouv.fr))

bien-dans-ma-ville.fr

## Villes autour de Les Tourreilles

Ville	Habitants	Superficie	Pop densité	Pop active	Taux chômage	Revenu moyen	Prix immobilier
Cuguron	161	7 km <sup>2</sup>	23 h/km <sup>2</sup>	44.1%	4.3%	22 570 €/an	1 366 €/m <sup>2</sup>
Franquevielle (1 avis)	339	10 km <sup>2</sup>	34 h/km <sup>2</sup>	41.3%	5.3%	23 630 €/an	597 €/m <sup>2</sup>
Ponlat-Taillebourg	633	8 km <sup>2</sup>	79 h/km <sup>2</sup>	44.2%	5.1%	21 540 €/an	1 491 €/m <sup>2</sup>
Montréjeau (4 avis)	2 648	8 km <sup>2</sup>	331 h/km <sup>2</sup>	39.3%	9.6%	18 150 €/an	934 €/m <sup>2</sup>
Sédeilhac	63	6 km <sup>2</sup>	11 h/km <sup>2</sup>	49.2%	4.8%	NC	1 160 €/m <sup>2</sup>
Loudet	191	5 km <sup>2</sup>	38 h/km <sup>2</sup>	50.8%	4.2%	22 040 €/an	605 €/m <sup>2</sup>
Mazères-de-Neste	350	3 km <sup>2</sup>	117 h/km <sup>2</sup>	37.4%	5.4%	23 020 €/an	696 €/m <sup>2</sup>
Villeneuve-Lécussan	544	16 km <sup>2</sup>	34 h/km <sup>2</sup>	46.7%	2%	22 880 €/an	1 016 €/m <sup>2</sup>
Ausson (1 avis)	596	4 km <sup>2</sup>	149 h/km <sup>2</sup>	38.6%	4.9%	22 050 €/an	1 244 €/m <sup>2</sup>
Aventignan	204	5 km <sup>2</sup>	41 h/km <sup>2</sup>	44.6%	3.4%	21 670 €/an	1 202 €/m <sup>2</sup>
Saint-Paul	324	6 km <sup>2</sup>	54 h/km <sup>2</sup>	43.8%	4.9%	22 690 €/an	1 295 €/m <sup>2</sup>
Le Cuing	482	13 km <sup>2</sup>	37 h/km <sup>2</sup>	38.4%	3.5%	21 010 €/an	847 €/m <sup>2</sup>
Gourdan-Polignan	1 177	5 km <sup>2</sup>	235 h/km <sup>2</sup>	36.5%	5.9%	19 760 €/an	1 294 €/m <sup>2</sup>
Lécussan	248	7 km <sup>2</sup>	35 h/km <sup>2</sup>	45.2%	4%	21 370 €/an	864 €/m <sup>2</sup>
Saint-Plancard	398	16 km <sup>2</sup>	25 h/km <sup>2</sup>	39.2%	6.3%	18 310 €/an	1 025 €/m <sup>2</sup>

bien-dans-ma-ville.fr



# **Vous aimez votre ville ? Notez-la !**

Et faites-nous part de vos remarques constructives



Avec

**BIEN** dans ma **VILLE** 