



Version web

# Ville de Les Touches

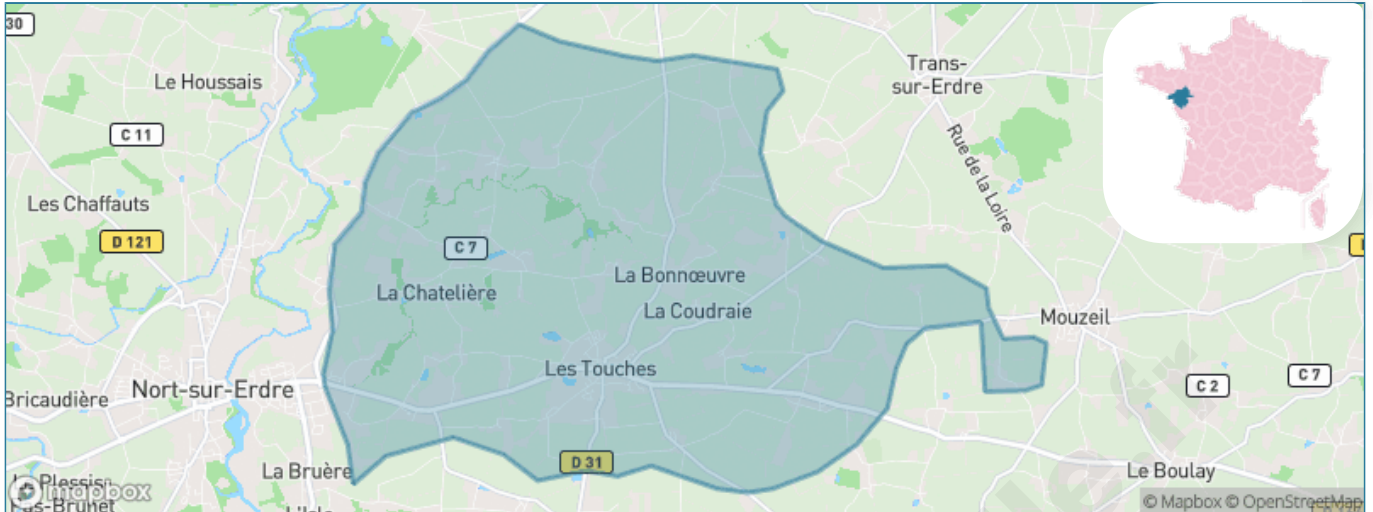
Présenté par

**BIEN** dans  
ma **VILLE** 

# Sommaire

Situation géographique .....	3
Statistiques sur la population .....	4
Evolution du nombre d'habitants .....	4
Tranche d'âge .....	5
0-14 ans .....	5
15-29 ans .....	5
30-44 ans .....	5
45-59 ans .....	5
60-74 ans .....	5
75-89 ans .....	5
90 ans et + .....	5
Activité professionnelle .....	5
Agriculteurs .....	5
Artisans, Commerçants .....	5
Cadres et sup. ....	5
Professions intermédiaires .....	5
Employé .....	5
Ouvrier .....	5
Retraité .....	5
Autres .....	5
Niveau de diplôme .....	6
Sans diplôme ou CEP .....	6
Brevet, BEPC, DNB .....	6
CAP-BEP ou équivalent .....	6
BAC ou équivalent .....	6
BAC+2 .....	6
BAC+3 ou +4 .....	6
BAC+5 ou plus .....	6
Composition des ménages .....	6
Couple sans enfant .....	6
Couple avec enfant(s) .....	6
Famille monoparentale .....	6
Colocation / Autre .....	6
Personnes seules .....	6
Profil électoraux .....	7
Premier tour .....	7
Sécurité .....	8
Evolution du nombre d'infractions .....	8
Pour comparer .....	9
Services à la population .....	10
Commerce .....	10
Éducation .....	10
Villes autour de Les Touches .....	11
Avis sur la ville de Les Touches .....	12
Moyenne par critère .....	12
Villes autour de Les Touches .....	12
Répartition des avis par note .....	12
Répartition des avis par note .....	12

# Situation géographique



## i Informations clés

- **Région** : Pays de la Loire
- **Département** : Loire-Atlantique
- **Code postal** : 44390
- **Superficie** : 35 km<sup>2</sup>



# Statistiques sur la population



Nombre d'habitants

**2 638**



Age moyen

**40 ans**



Pop active

**46.8%**



Taux chômage

**5.1%**



Pop densité

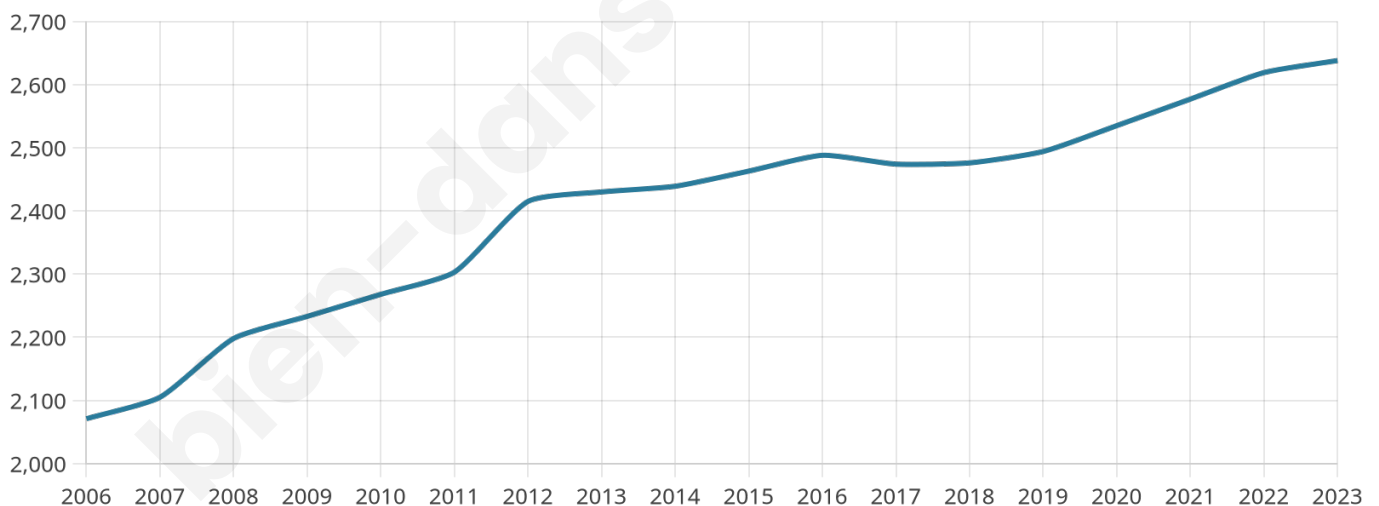
**75 h/km<sup>2</sup>**



Revenu moyen

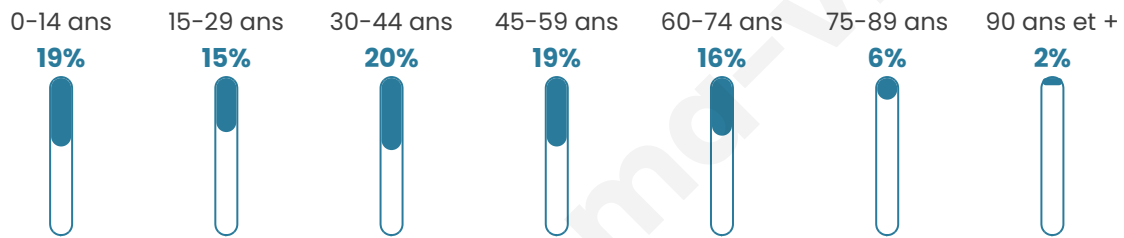
**22 380 €/an**

## Evolution du nombre d'habitants

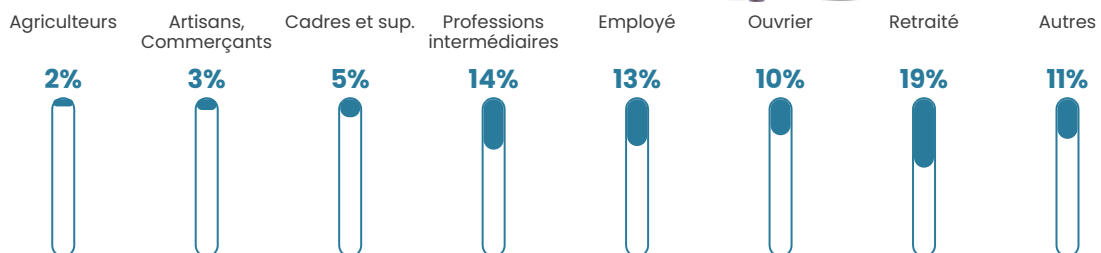


Sources : Institut national de la statistique et des études économiques (insee) selon Les dernières parutions officielles de 2024 portant sur les années 2020, 2021 et 2022.

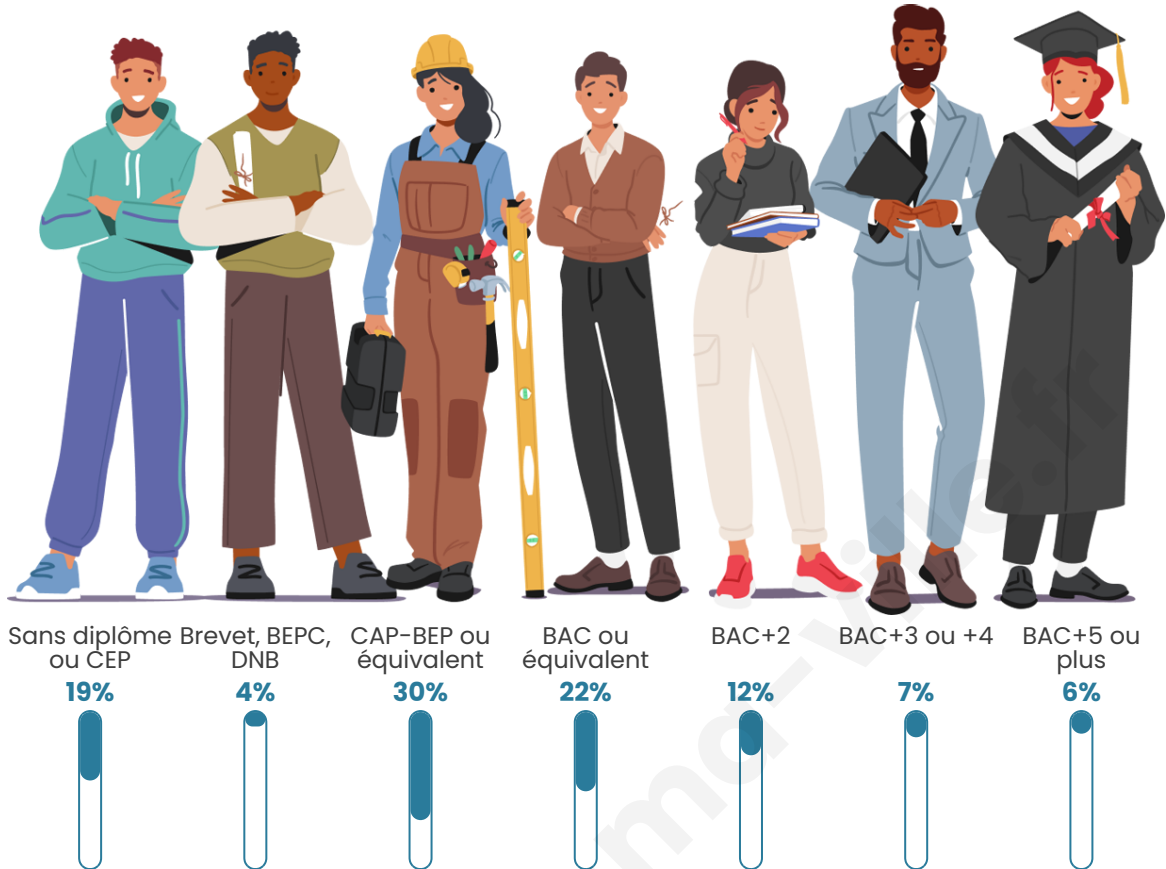
## Tranche d'âge




## Activité professionnelle



## Niveau de diplôme




## Composition des ménages



# Profils électoraux

## Premier tour

	Emmanuel MACRON	31.07 %
	Marine LE PEN	24.78 %
	Jean-Luc MÉLENCHON	17.47 %
	Yannick JADOT	5.63 %
	Valérie PÉCRESE	4.75 %
	Éric ZEMMOUR	3.65 %
	Jean LASSALLE	3.51 %
	Anne HIDALGO	2.63 %
	Nicolas DUPONT- AIGNAN	2.27 %
	Fabien ROUSSEL	2.19 %
	Nathalie ARTHAUD	1.02 %
	Philippe POUTOU	1.02 %



### 1 855 inscrits

Participation : 76.06%

Votes blancs : 1.49%

Votes nuls : 1.56%

## Second tour

	Emmanuel MACRON	61,98 %
	Marine LE PEN	38,02 %

### 1 856 inscrits

Participation : 78.23%

Votes blancs : 6.4%

Votes nuls : 3.37%

# Sécurité



Agressions physiques / sexuelles

0



Cambriolages

0



Vols / dégradations

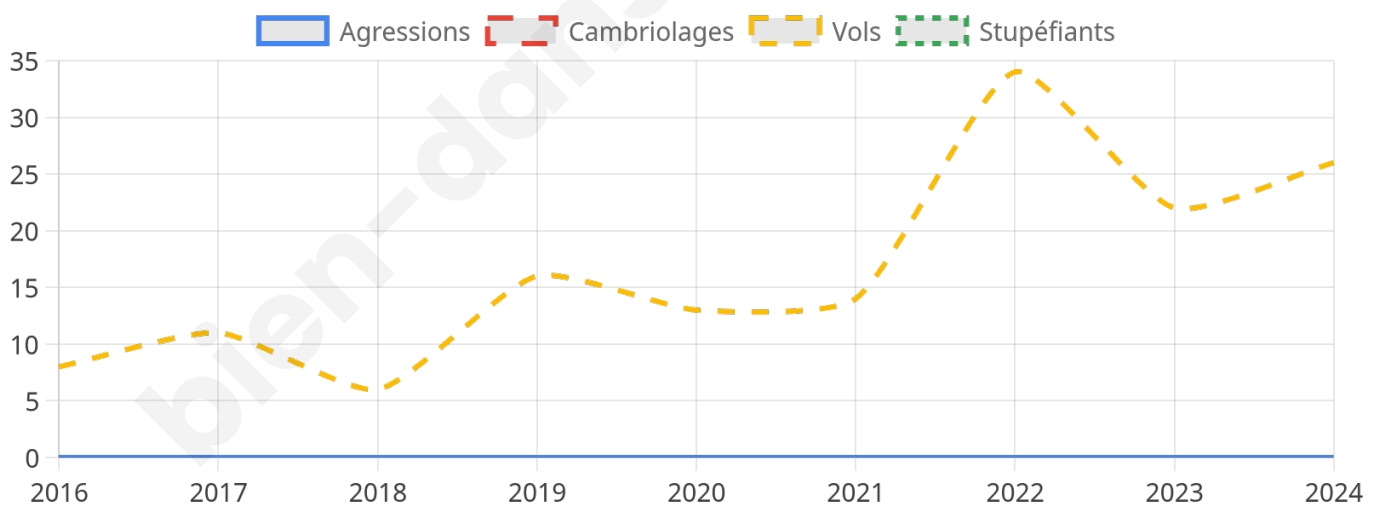
26



Stupéfiants

0

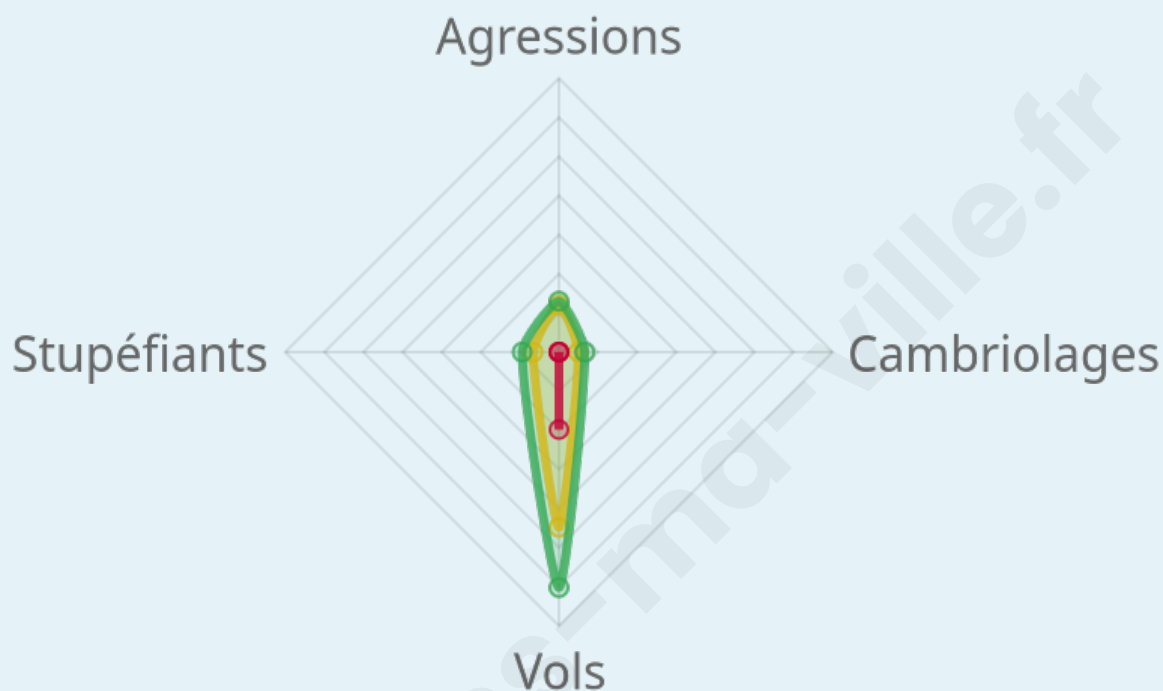
## Evolution du nombre d'infractions



## Pour comparer

(en proportion du nombre d'habitants)

■ Ville ■ Département ■ Région



Sources : Bases statistiques communale, départementale et régionale de la délinquance enregistrée par la police et la gendarmerie nationales selon les dernières parutions officielles de 2025 portant sur l'année 2024 ([data.gouv](https://data.gouv.fr)).

Agressions physiques / sexuelles : Violences sexuelles, coups et blessures volontaires intrafamiliaux, coups et blessures volontaires, autres coups, blessures volontaires et vols violents sans arme.

Cambriolages : Cambriolages de logements.

Vols : Vols avec armes, vols d'accessoires sur véhicules, vols dans les véhicules, vols de véhicules, vols sans violence contre des personnes, destructions, dégradations volontaires et escroqueries.

Stupéfiants : Trafic de stupéfiants dont (AFD) et usage de stupéfiants.

# Services à la population



## Commerce

Hypermarché	X <a href="#">Ligné</a> 5km
Supermarché	X <a href="#">Ligné</a> 4km
Superette	1
Boulangerie	1
Boucherie	X <a href="#">Ligné</a> 5km
Restaurant	1
Garage	1
Station-service	X <a href="#">Ligné</a> 4km
Banque	X <a href="#">Nort-sur-Erdre</a> 5km
La poste	X <a href="#">Nort-sur-Erdre</a> 4km
Coiffeur	4
Tabac	X <a href="#">Nort-sur-Erdre</a> 5km
Bars / discothèque	1
Bibliothèque	X <a href="#">Trans-sur-Erdre</a> 6km
Cinéma	X <a href="#">Héric</a> 17km
Vétérinaire	X <a href="#">Nort-sur-Erdre</a> 4km



## Santé

Pharmacie	1
Hôpital	X <a href="#">Nozay</a> 20km
Laboratoire d'analyses médicales	X <a href="#">Nort-sur-Erdre</a> 5km
Etablissement pour handicapé	1
EHPA	1
Médecin	X <a href="#">Nort-sur-Erdre</a> 5km
Dentiste	X <a href="#">Ligné</a> 5km
Chirurgien	X <a href="#">Orée d'Anjou</a> 21km
Dermatologue	X <a href="#">Carquefou</a> 17km
Anesthésiste	X <a href="#">Nantes</a> 23km
Gastro-entérologue	X <a href="#">Nantes</a> 26km
Gynécologue	X <a href="#">La Chapelle-sur-Erdre</a> 19km
Cancérologue	X <a href="#">Nantes</a> 29km
Neurologue	X <a href="#">Nantes</a> 25km
Ophthalmologue	X <a href="#">Nort-sur-Erdre</a> 5km
ORL	X <a href="#">Saint-Mars-du-Désert</a> 9km
Cardiologue	X <a href="#">Carquefou</a> 16km
Pédiatre	X <a href="#">Nantes</a> 19km
Pneumologue	X <a href="#">Nantes</a> 22km
Psychologue	X <a href="#">Sucé-sur-Erdre</a> 13km
Radiologue	X <a href="#">Ancenis-Saint-Géréon</a> 20km
Rhumatologue	X <a href="#">Nantes</a> 18km
Sage-femme	X <a href="#">Ligné</a> 5km



## Éducation

Crèche	5
Ecole maternelle Public	X <a href="#">Nort-sur-Erdre</a> 5km
Ecole maternelle Privé	X <a href="#">Vertou</a> 31km
Ecole primaire Public	1
Ecole primaire Privé	1
Collège Public	X <a href="#">Nort-sur-Erdre</a> 5km
Collège Privé	X <a href="#">Nort-sur-Erdre</a> 5km
Lycée Public	X <a href="#">Nort-sur-Erdre</a> 6km
Lycée Privé	X <a href="#">Nort-sur-Erdre</a> 5km

Sources : Base Sirene des entreprises et de leurs établissements selon les dernières parutions officielles de 2025 portant sur l'année 2024 ([data.gouv](#)). Liste, localisation et tarifs des professionnels de santé selon les dernières parutions officielles de 2025 portant sur l'année 2024 ([opendatasoft](#)) et FINISS Extraction du Fichier des établissements selon les dernières parutions officielles de 2025 portant sur l'année 2024 ([data.gouv](#)). Adresse et géolocalisation des établissements d'enseignement du premier et second degrés selon les dernières parutions officielles de 2025 portant sur l'année 2024 ([data.education.gouv](#))

## Villes autour de Les Touches

Ville	Habitants	Superficie	Pop densité	Pop active	Taux chômage	Revenu moyen	Prix immobilier
Ligné (7 avis)	5 693	45 km <sup>2</sup>	127 h/km <sup>2</sup>	48.3%	2.7%	24 330 €/an	2 115 €/m <sup>2</sup>
Petit-Mars (2 avis)	3 888	26 km <sup>2</sup>	150 h/km <sup>2</sup>	52%	2.9%	24 560 €/an	2 063 €/m <sup>2</sup>
Nort-sur-Erdre (12 avis)	9 570	66 km <sup>2</sup>	145 h/km <sup>2</sup>	48.1%	2.9%	23 710 €/an	2 177 €/m <sup>2</sup>
Mouzeil (3 avis)	2 017	18 km <sup>2</sup>	112 h/km <sup>2</sup>	54.1%	3.6%	23 020 €/an	1 747 €/m <sup>2</sup>
Joué-sur-Erdre (4 avis)	2 797	54 km <sup>2</sup>	52 h/km <sup>2</sup>	47.4%	2.8%	22 510 €/an	1 644 €/m <sup>2</sup>
Trans-sur-Erdre (1 avis)	1 156	22 km <sup>2</sup>	53 h/km <sup>2</sup>	42.8%	2.9%	21 930 €/an	1 383 €/m <sup>2</sup>
Saint-Mars-du-Désert (1 avis)	5 523	30 km <sup>2</sup>	184 h/km <sup>2</sup>	48.4%	2.8%	24 830 €/an	2 390 €/m <sup>2</sup>
Casson (1 avis)	2 605	16 km <sup>2</sup>	163 h/km <sup>2</sup>	53.1%	3%	25 080 €/an	2 177 €/m <sup>2</sup>
Couffé	2 535	40 km <sup>2</sup>	63 h/km <sup>2</sup>	51.7%	2.7%	23 500 €/an	1 581 €/m <sup>2</sup>
Saffré (3 avis)	4 115	57 km <sup>2</sup>	72 h/km <sup>2</sup>	50.5%	2.5%	22 720 €/an	1 749 €/m <sup>2</sup>
La Meilleraye-de-Bretagne (1 avis)	1 606	27 km <sup>2</sup>	59 h/km <sup>2</sup>	48.8%	3.9%	21 220 €/an	1 201 €/m <sup>2</sup>
Riaillé (1 avis)	2 365	50 km <sup>2</sup>	47 h/km <sup>2</sup>	45.7%	3.3%	20 690 €/an	1 224 €/m <sup>2</sup>
Abbaretz (4 avis)	2 073	61 km <sup>2</sup>	34 h/km <sup>2</sup>	48.4%	3.4%	20 750 €/an	1 376 €/m <sup>2</sup>
Mésanger (3 avis)	4 724	49 km <sup>2</sup>	96 h/km <sup>2</sup>	50.7%	2.6%	23 300 €/an	1 773 €/m <sup>2</sup>
Oudon (6 avis)	3 904	22 km <sup>2</sup>	177 h/km <sup>2</sup>	49.8%	2.9%	25 460 €/an	2 174 €/m <sup>2</sup>

# Avis sur la ville de Les Touches



## Moyenne par critère



## Villes autour de Les Touches

Ville	Note globale	Sécurité	Éducation	Sport Loisir	Environnement	Vie pratique
Ligné (7 avis)	3.8	4.0	4.1	3.4	3.7	3.7
Petit-Mars (2 avis)	4.2	4.5	4.5	4.0	4.0	4.0
Nort-sur-Erdre (12 avis)	4.4	4.3	4.3	4.4	4.5	4.3
Mouzeil (3 avis)	3.3	4.3	3.3	3.0	3.3	2.7
Joué-sur-Erdre (4 avis)	3.6	4.0	3.3	3.3	4.0	3.5
Trans-sur-Erdre (1 avis)	3.0	5.0	2.0	2.0	3.0	3.0
Saint-Mars-du-Désert (1 avis)	5.0	5.0	5.0	5.0	5.0	5.0
Casson (1 avis)	3.8	2.0	5.0	5.0	5.0	2.0
Couffé	-	-	-	-	-	-
Saffré (3 avis)	3.5	4.3	3.3	2.3	4.3	3.3
La Meilleraye-de-Bretagne (1 avis)	3.6	3.0	4.0	4.0	4.0	3.0
Riaillé (1 avis)	4.0	5.0	3.0	3.0	5.0	4.0
Abbaretz (4 avis)	4.3	4.5	4.5	3.8	4.3	4.3
Mésanger (3 avis)	4.1	4.3	4.0	3.7	4.3	4.0
Oudon (6 avis)	4.2	4.7	4.2	3.7	4.5	4.0



# Vous aimez votre ville ? Notez-la !

Et faites-nous part de vos remarques constructives



Avec

**BIEN** dans ma **VILLE** 