Version web

Ville de Les Ternes

Présenté par

BIEN dans ma VILLE

Sommaire

Situation géographique ... 3
Statistiques sur la population ... 4
Evolution du nombre d'habitants ... 4
Tranche d'âge ... 5
- ***0-14 ans*** ... 5
- ***15-29 ans*** ... 5
- ***30-44 ans*** ... 5
- ***45-59 ans*** ... 5
- ***60-74 ans*** ... 5
- ***75-89 ans*** ... 5
- ***90 ans et +*** ... 5

Activité professionnelle ... 5
- ***Agriculteurs*** ... 5
- ***Artisans, Commerçants*** ... 5
- ***Cadres et sup.*** ... 5
- ***Professions intermédiaires*** ... 5
- ***Employé*** ... 5
- ***Ouvrier*** ... 5
- ***Retraité*** ... 5
- ***Autres*** ... 5

Niveau de diplôme ... 6
- ***Sans diplôme ou CEP*** ... 6
- ***Brevet, BEPC, DNB*** ... 6
- ***CAP-BEP ou équivalent*** ... 6
- ***BAC ou équivalent*** ... 6
- ***BAC+2*** ... 6
- ***BAC+3 ou +4*** ... 6
- ***BAC+5 ou plus*** ... 6

Composition des ménages ... 6
- ***Couple sans enfant*** ... 6
- ***Couple avec enfant(s)*** ... 6
- ***Famille monoparentale*** ... 6
- ***Colocation / Autre*** ... 6
- ***Personnes seules*** ... 6

Profils électoraux ... 7
- ***Premier tour*** ... 7

Sécurité ... 8
- ***Evolution du nombre d'infractions*** ... 8
- ***Pour comparer*** ... 9

Services à la population ... 10
- ***Commerce*** ... 10
- ***Éducation*** ... 10
- ***Villes autour de Les Ternes*** ... 11

Situation géographique

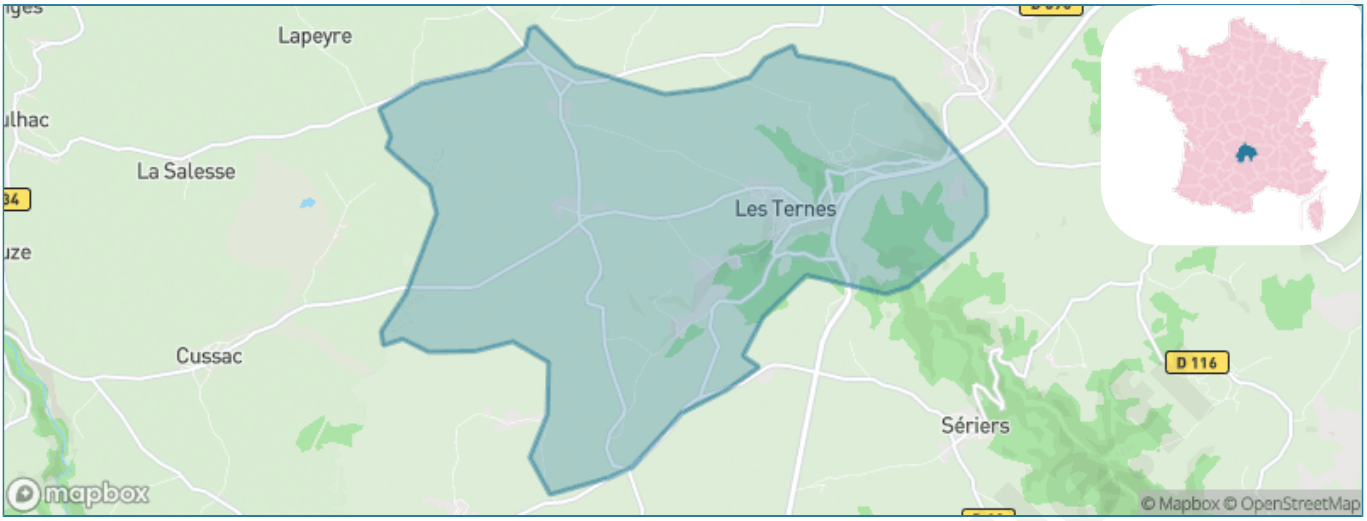

Informations clés

- **Région :** Auvergne-Rhône-Alpes
- **Département :** Cantal
- **Code postal :** 15100
- **Superficie :** 19 km²

La Région Auvergne-Rhône-Alpes

cantal LE DÉPARTEMENT

bien-dans-ma-ville

Statistiques sur la population

Nombre d'habitants	Age moyen	Pop active
567	**42 ans**	**51.1%**

Taux chômage	Pop densité	Revenu moyen
5.4%	**30 h/km²**	**21 030 €/an**

Evolution du nombre d'habitants

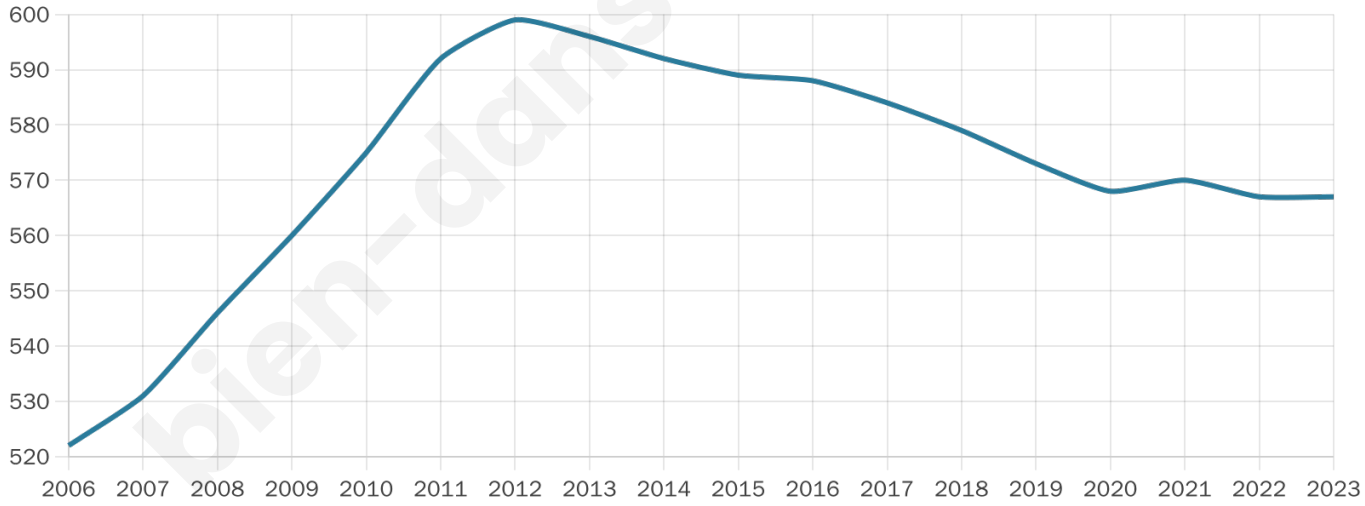

Sources : Institut national de la statistique et des études économiques (insee) selon Les dernières parutions officielles de 2024 portant sur les années 2020, 2021 et 2022.

bien-dans-ma-ville.fr

Tranche d'âge

0-14 ans	15-29 ans	30-44 ans	45-59 ans	60-74 ans	75-89 ans	90 ans et +
20%	14%	18%	22%	19%	7%	1%

Activité professionnelle

Agriculteurs	Artisans, Commerçants	Cadres et sup.	Professions intermédiaires	Employé	Ouvrier	Retraité	Autres
4%	4%	3%	12%	17%	16%	20%	5%

bien-dans-ma-ville.fr

Niveau de diplôme

Sans diplôme ou CEP	Brevet, BEPC, DNB	CAP-BEP ou équivalent	BAC ou équivalent	BAC+2	BAC+3 ou +4	BAC+5 ou plus
16%	8%	34%	23%	9%	5%	5%

Composition des ménages

Couple sans enfant	Couple avec enfant(s)	Famille monoparentale	Colocation / Autre	Personnes seules
33%	43%	6%	0%	19%

bien-dans-ma-ville.fr

Profils électoraux

Premier tour

Marine LE PEN 34.57 %

Emmanuel MACRON 20.21 %

Jean-Luc MÉLENCHON 13.30 %

Valérie PÉCRESSE 8.51 %

Éric ZEMMOUR 7.18 %

Jean LASSALLE 6.12 %

Yannick JADOT 2.66 %

Fabien ROUSSEL 2.39 %

Nicolas DUPONT-AIGNAN 1.86 %

Nathalie ARTHAUD 1.33 %

Philippe POUTOU 1.06 %

Anne HIDALGO 0.80 %

450 inscrits
Participation : 85.33%
Votes blancs : 1.56%
Votes nuls : 0.52%

Second tour

Emmanuel MACRON 45,13 %

Marine LE PEN 54,87 %

450 inscrits
Participation : 81.33%
Votes blancs : 6.56%
Votes nuls : 0.82%

bien-dans-ma-ville.fr

Sécurité

Agressions physiques / sexuelles

0

Cambriolages

0

Vols / dégradations

0

Stupéfiants

0

Evolution du nombre d'infractions

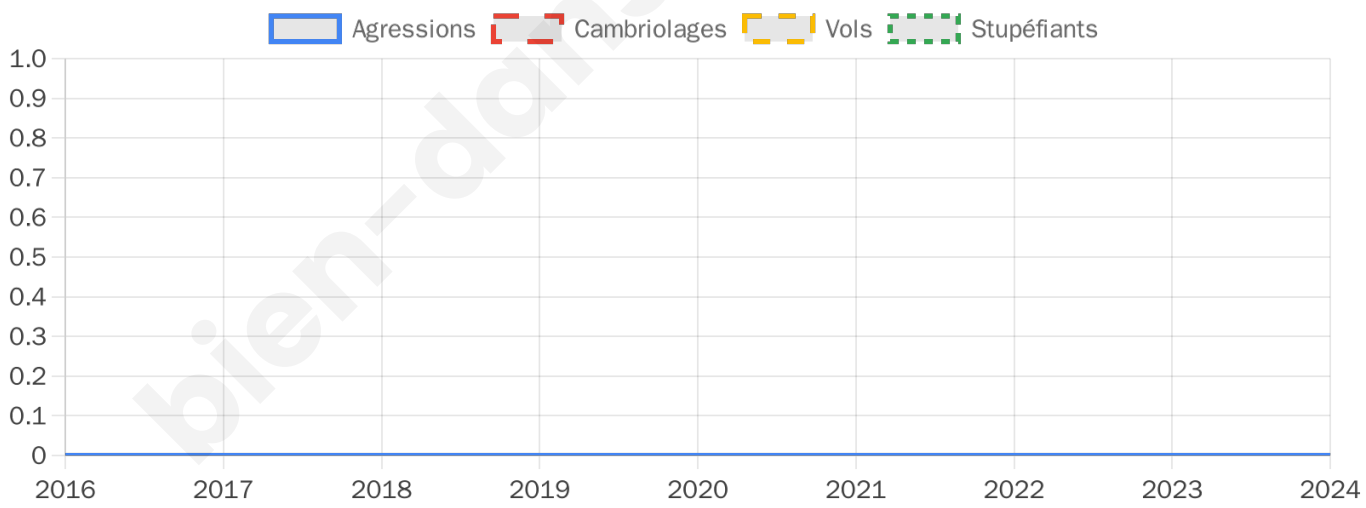

bien-dans-ma-

Pour comparer

(en proportion du nombre d'habitants)

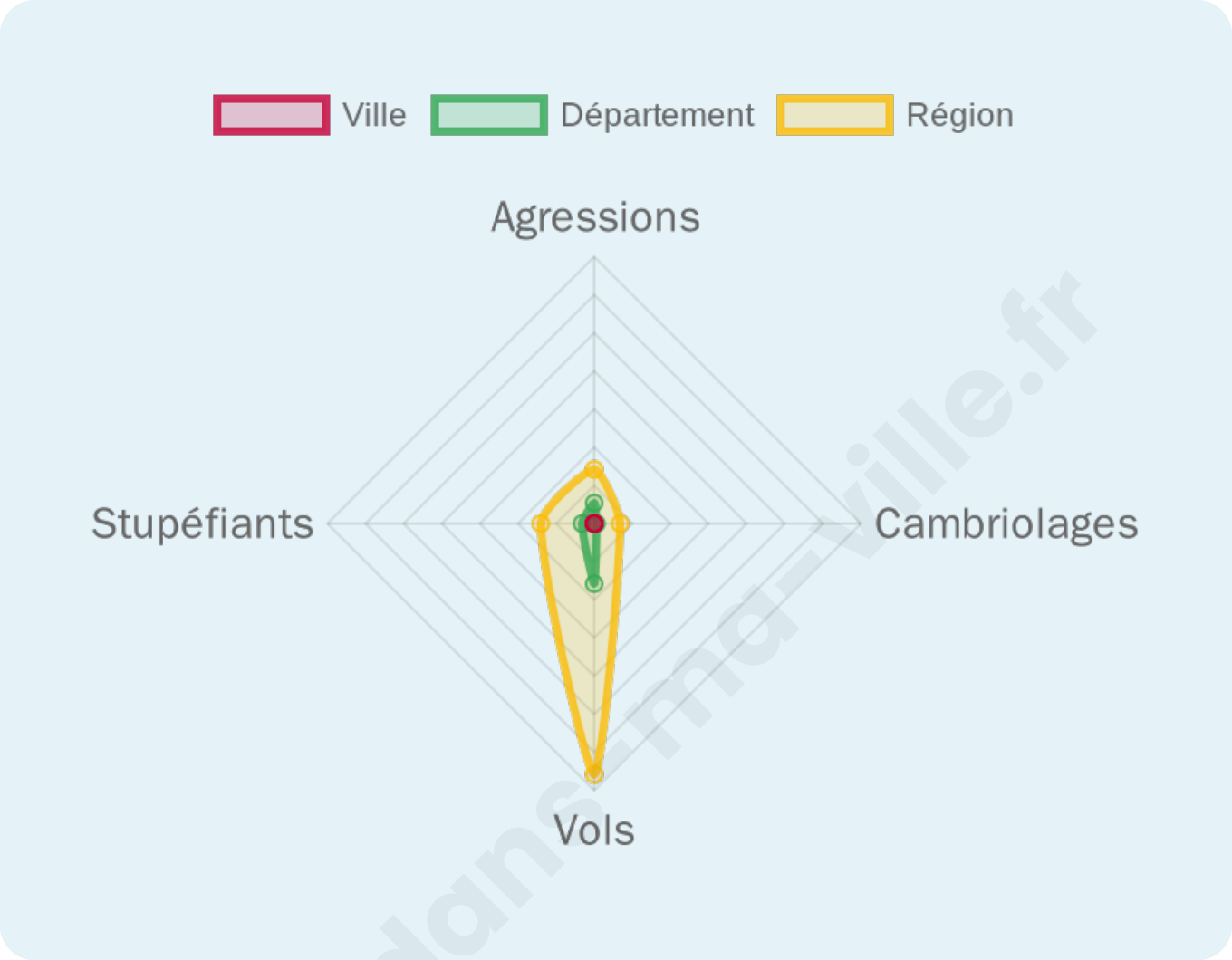

Sources : Bases statistiques communale, départementale et régionale de la délinquance enregistrée par la police et la gendarmerie nationales selon les dernières parutions officielles de 2025 portant sur l'année 2024 (data.gouv).
Agressions physiques / sexuelles : Violences sexuelles, coups et blessures volontaires intrafamiliaux, coups et blessures volontaires, autres coups, blessures volontaires et vols violents sans arme.
Cambriolages : Cambriolages de logements.
Vols : Vols avec armes, vols d'accessoires sur véhicules, vols dans les véhicules, vols de véhicules, vols sans violence contre des personnes, destructions, dégradations volontaires et escroqueries.
Stupéfiants : Trafic de stupéfiants dont (AFD) et usage de stupéfiants.

bien-dans-ma-ville.fr

Services à la population

Commerce

Hypermarché	X Saint-Georges 10km
Supermarché	X Andelat 6km
Superêtte	X Saint-Flour 6km
Boulangerie	1
Boucherie	X Roffiac 6km
Restaurant	X Andelat 6km
Garage	1
Station-service	X Saint-Flour 7km
Banque	X Andelat 6km
La poste	X Saint-Flour 6km
Coiffeur	1
Tabac	X Saint-Flour 7km
Bars / discothèque	X Roffiac 6km
Bibliothèque	X Saint-Flour 7km
Cinéma	X Saint-Flour 7km
Vétérinaire	X Roffiac 5km

Éducation

Crêche	X Saint-Flour 7km
Ecole maternelle Public	X Villedieu 3km
Ecole maternelle Privé	X Espalion 56km
Ecole primaire Public	1
Ecole primaire Privé	X Saint-Flour 7km
Collège Public	X Saint-Flour 7km
Collège Privé	X Saint-Flour 8km
Lycée Public	X Saint-Flour 5km
Lycée Privé	X Saint-Flour 7km

Santé

Pharmacie	X Saint-Flour 6km
Hôpital	X Saint-Flour 7km
Laboratoire d'analyses médicales	X Saint-Flour 7km
Etablissement pour handicapé	X Saint-Flour 6km
EHPA	X Saint-Flour 5km
Médecin	X Saint-Flour 7km
Dentiste	X Saint-Flour 4km
Chirurgien	X Saint-Flour 7km
Dermatologue	X Riom-ès-Montagnes 42km
Anesthésiste	X Aurillac 46km
Gastro-entérologue	X Saint-Chély-d'Apcher 29km
Gynécologue	X Saint-Flour 7km
Cancérologue	X Aurillac 47km
Neurologue	X Rodez 80km
Ophtalmologue	X Ferrières-Saint-Mary 21km
ORL	X Vic-sur-Cère 31km
Cardiologue	X Saint-Jacques-des-Blats 25km
Pédiatre	X Saint-Flour 7km
Pneumologue	X Massiac 32km
Psychologue	X Aurillac 45km
Radiologue	X Aurillac 45km
Rhumatologue	X Saint-Flour 7km
Sage-femme	X Saint-Flour 7km

Sources : Base Sirene des entreprises et de leurs établissements selon les dernières parutions officielles de 2025 portant sur l'année 2024 (data.gouv). Liste, localisation et tarifs des professionnels de santé selon les dernières parutions officielles de 2025 portant sur l'année 2024 (opendatasoft) et FINESS Extraction du Fichier des établissements selon les dernières parutions officielles de 2025 portant sur l'année 2024 (data.gouv). Adresse et géolocalisation des établissements d'enseignement du premier et second degrés selon les dernières parutions officielles de 2025 portant sur l'année 2024 (data.education.gouv)

Villes autour de Les Ternes

Ville	Habitants	Superficie	Pop densité	Pop active	Taux chômage	Revenu moyen	Prix immobilier
Tanavelle	217	13 km²	17 h/km²	45.2%	1.8%	21 880 €/an	840 €/m²
Villedieu	535	19 km²	28 h/km²	50.3%	1.1%	23 280 €/an	1 775 €/m²
Roffiac	561	21 km²	27 h/km²	51%	1.4%	22 830 €/an	1 125 €/m²
Cussac	117	13 km²	9 h/km²	45.3%	1.7%	19 630 €/an	816 €/m²
Saint-Flour (7 avis)	6 391	27 km²	237 h/km²	45%	5.3%	21 380 €/an	1 522 €/m²
Neuvéglise-sur-Truyère	1 677	125 km²	13 h/km²	46.3%	1.4%	21 360 €/an	1 103 €/m²
Alleuze	224	22 km²	10 h/km²	54.5%	2.7%	20 190 €/an	800 €/m²
Valuéjols (2 avis)	580	38 km²	15 h/km²	48.4%	2.1%	21 930 €/an	1 106 €/m²
Andelat	468	21 km²	22 h/km²	49.8%	2.6%	22 320 €/an	1 655 €/m²
Paulhac (1 avis)	431	46 km²	9 h/km²	45.2%	2.3%	20 160 €/an	834 €/m²
Saint-Georges	1 171	33 km²	35 h/km²	48.2%	1%	23 500 €/an	1 843 €/m²
Ussel	453	10 km²	45 h/km²	52.3%	1.1%	22 850 €/an	900 €/m²
Coren	445	16 km²	28 h/km²	48.8%	1.8%	22 120 €/an	1 514 €/m²
Coltines	427	19 km²	22 h/km²	51.3%	2.8%	21 320 €/an	1 539 €/m²
Cézens	218	31 km²	7 h/km²	48.2%	1.4%	20 650 €/an	494 €/m²

bien-dans-ma-ville.fr

bien-dans-ma-ville.fr

Vous aimez votre ville ? Notez-la !

Et faites-nous part de vos remarques constructives

Avec

BIEN dans ma VILLE