Version web

Ville de Les Souhesmes-Rampont

Présenté par

BIEN dans ma VILLE

Sommaire

Situation géographique ... 3
Statistiques sur la population ... 4
Evolution du nombre d'habitants ... 4
Tranche d'âge ... 5
- ***0-14 ans*** ... 5
- ***15-29 ans*** ... 5
- ***30-44 ans*** ... 5
- ***45-59 ans*** ... 5
- ***60-74 ans*** ... 5
- ***75-89 ans*** ... 5
- ***90 ans et +*** ... 5

Activité professionnelle ... 5
- ***Agriculteurs*** ... 5
- ***Artisans, Commerçants*** ... 5
- ***Cadres et sup.*** ... 5
- ***Professions intermédiaires*** ... 5
- ***Employé*** ... 5
- ***Ouvrier*** ... 5
- ***Retraité*** ... 5
- ***Autres*** ... 5

Niveau de diplôme ... 6
- ***Sans diplôme ou CEP*** ... 6
- ***Brevet, BEPC, DNB*** ... 6
- ***CAP-BEP ou équivalent*** ... 6
- ***BAC ou équivalent*** ... 6
- ***BAC+2*** ... 6
- ***BAC+3 ou +4*** ... 6
- ***BAC+5 ou plus*** ... 6

Composition des ménages ... 6
- ***Couple sans enfant*** ... 6
- ***Couple avec enfant(s)*** ... 6
- ***Famille monoparentale*** ... 6
- ***Colocation / Autre*** ... 6
- ***Personnes seules*** ... 6

Profils électoraux ... 7
- ***Premier tour*** ... 7

Sécurité ... 8
- ***Evolution du nombre d'infractions*** ... 8
- ***Pour comparer*** ... 9

Services à la population ... 10
- ***Commerce*** ... 10
- ***Éducation*** ... 10
- ***Villes autour de Les Souhesmes-Rampont*** ... 11

Situation géographique

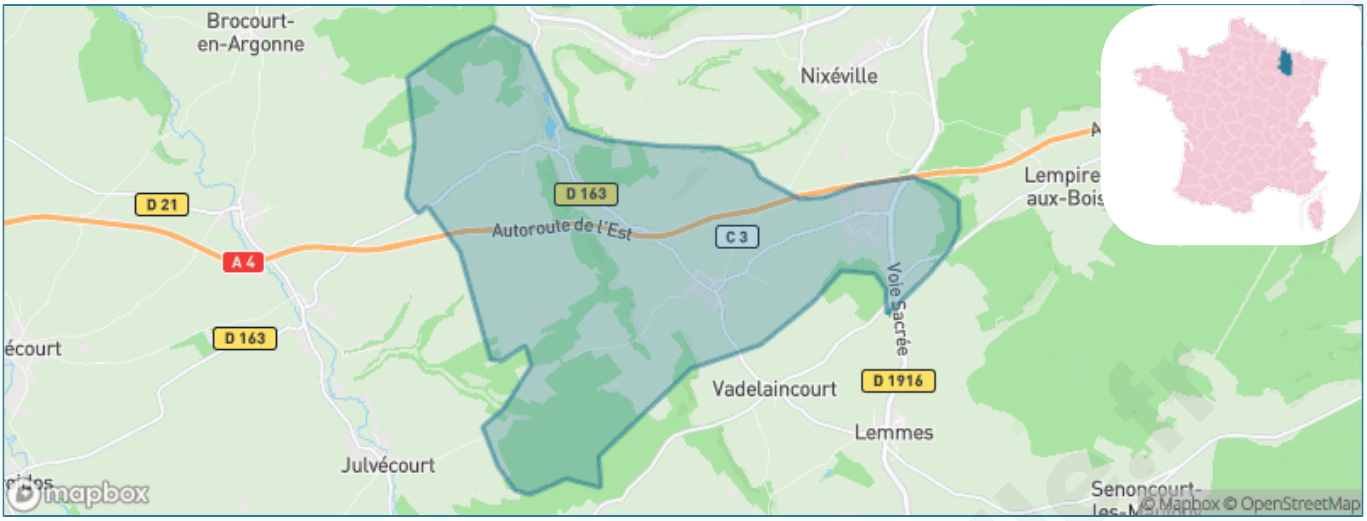

Informations clés

- **Région :** Grand Est
- **Département :** Meuse
- **Code postal :** 55220
- **Superficie :** 21 km²

bien-dans-ma-ville.fr

Statistiques sur la population

Nombre d'habitants	Age moyen	Pop active
321	**41 ans**	**47.4%**

Taux chômage	Pop densité	Revenu moyen
9.1%	**15 h/km²**	**22 850 €/an**

Evolution du nombre d'habitants

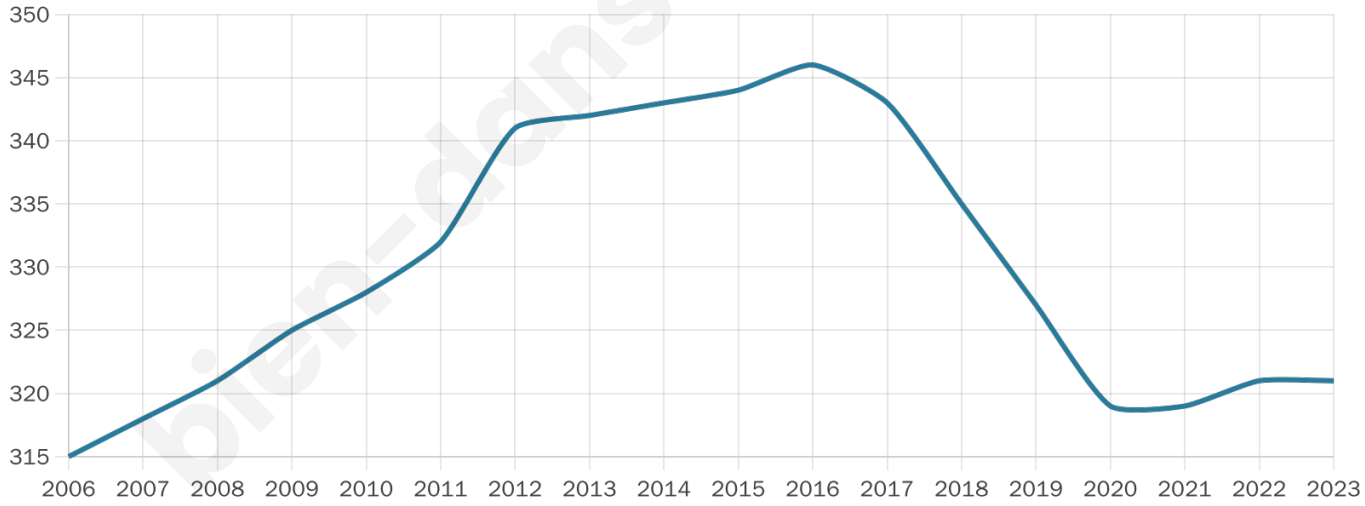

Sources : Institut national de la statistique et des études économiques (insee) selon Les dernières parutions officielles de 2024 portant sur les années 2020, 2021 et 2022.

bien-dans-ma-ville.fr

Tranche d'âge

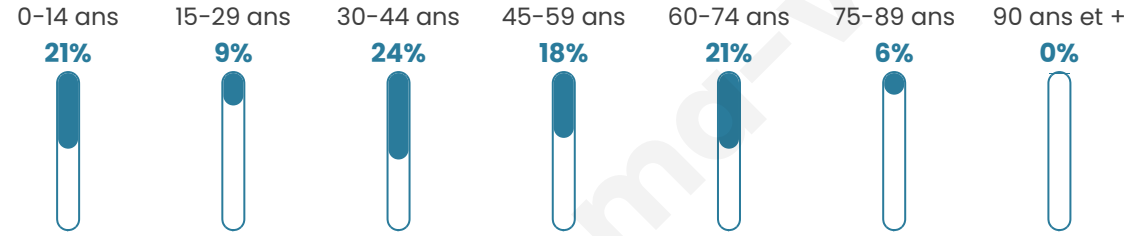

Activité professionnelle

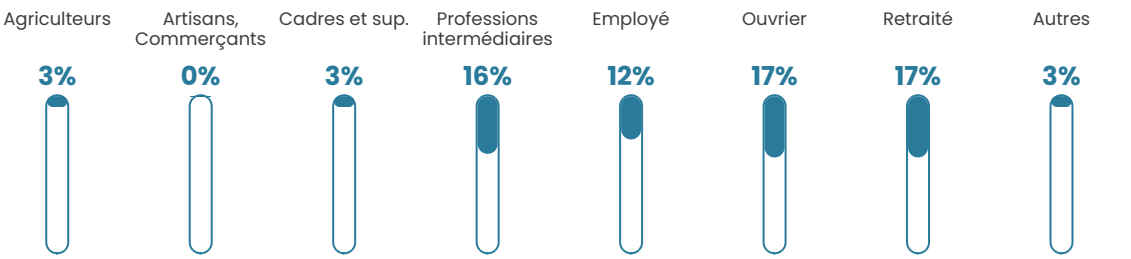

Niveau de diplôme

Sans diplôme ou CEP	Brevet, BEPC, DNB	CAP-BEP ou équivalent	BAC ou équivalent	BAC+2	BAC+3 ou +4	BAC+5 ou plus
18%	4%	36%	20%	10%	8%	4%

Composition des ménages

Couple sans enfant	Couple avec enfant(s)	Famille monoparentale	Colocation / Autre	Personnes seules
33%	42%	9%	0%	16%

Profils électoraux

Premier tour

Marine LE PEN 36.22 %

Emmanuel MACRON 24.32 %

Jean-Luc MÉLENCHON 12.97 %

Éric ZEMMOUR 7.57 %

Anne HIDALGO 3.78 %

Yannick JADOT 3.78 %

Jean LASSALLE 3.24 %

Valérie PÉCRESSE 2.16 %

Nicolas DUPONT-AIGNAN 2.16 %

Nathalie ARTHAUD 1.62 %

Fabien ROUSSEL 1.08 %

Philippe POUTOU 1.08 %

252 inscrits
Participation : 75%
Votes blancs : 1.59%
Votes nuls : 0.53%

Second tour

Emmanuel MACRON 45,55 %

Marine LE PEN 54,45 %

252 inscrits
Participation : 80.16%
Votes blancs : 3.47%
Votes nuls : 1.98%

bien-dans-ma-ville.fr

Sécurité

Agressions physiques / sexuelles

0

Cambriolages

0

Vols / dégradations

0

Stupéfiants

0

Evolution du nombre d'infractions

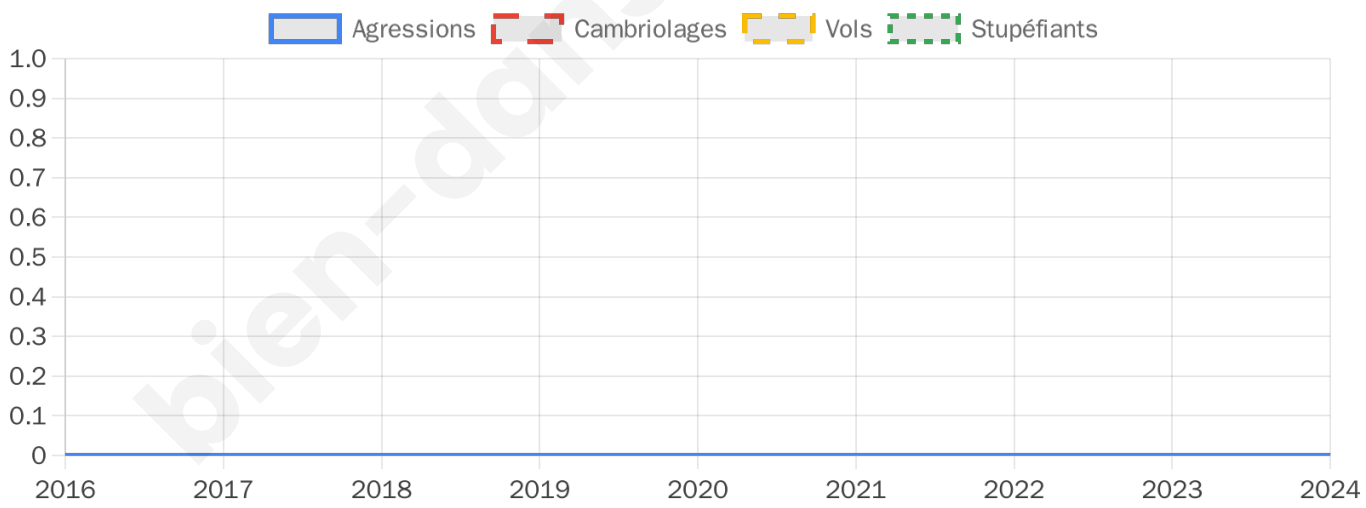

bien-dans-ma-

Pour comparer

(en proportion du nombre d'habitants)

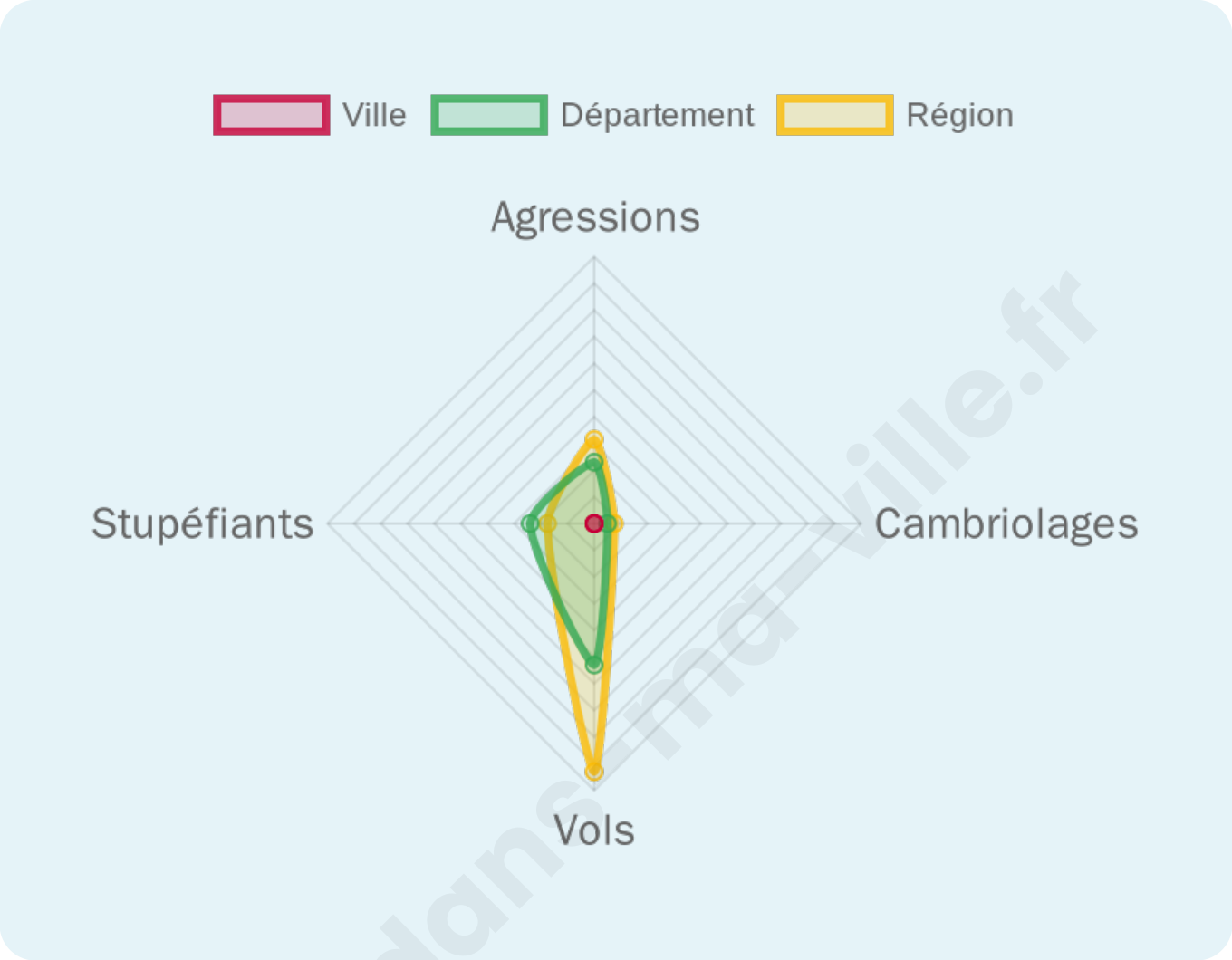

Sources : Bases statistiques communale, départementale et régionale de la délinquance enregistrée par la police et la gendarmerie nationales selon les dernières parutions officielles de 2025 portant sur l'année 2024 (data.gouv).
Agressions physiques / sexuelles : Violences sexuelles, coups et blessures volontaires intrafamiliaux, coups et blessures volontaires, autres coups, blessures volontaires et vols violents sans arme.
Cambriolages : Cambriolages de logements.
Vols : Vols avec armes, vols d'accessoires sur véhicules, vols dans les véhicules, vols de véhicules, vols sans violence contre des personnes, destructions, dégradations volontaires et escroqueries.
Stupéfiants : Trafic de stupéfiants dont (AFD) et usage de stupéfiants.

bien dans ma ville.fr

Services à la population

Commerce

Hypermarché	X Verdun 13km
Supermarché	X Ancemont 11km
Superêtte	X Souilly 7km
Boulangerie	X Souilly 7km
Boucherie	X Fromeréville-les-Vallons 8km
Restaurant	X Souilly 6km
Garage	X Nixéville-Blercourt 3km
Station-service	X Dieue-sur-Meuse 12km
Banque	X Nubécourt 11km
La poste	X Lemmes 3km
Coiffeur	1
Tabac	X Verdun 13km
Bars / discothèque	X Dugny-sur-Meuse 10km
Bibliothèque	X Dieue-sur-Meuse 12km
Cinéma	X Verdun 12km
Vétérinaire	X Souilly 7km

Éducation

Crêche	X Thierville-sur-Meuse 12km
Ecole maternelle Public	X Nixéville-Blercourt 3km
Ecole maternelle Privé	X Sainte-Ruffine 61km
Ecole primaire Public	X Nixéville-Blercourt 3km
Ecole primaire Privé	X Verdun 13km
Collège Public	X Ancemont 11km
Collège Privé	X Verdun 11km
Lycée Public	X Verdun 12km
Lycée Privé	X Verdun 13km

Santé

Pharmacie	X Dombasle-en-Argonne 7km
Hôpital	X Verdun 12km
Laboratoire d'analyses médicales	X Verdun 13km
Etablissement pour handicapé	X Thierville-sur-Meuse 12km
EHPA	X Souilly 7km
Médecin	X Souilly 7km
Dentiste	X Thierville-sur-Meuse 12km
Chirurgien	X Verdun 12km
Dermatologue	X Verdun 13km
Anesthésiste	X Saint-Martin-sur-le-Pré 67km
Gastro-entérologue	X Pont-à-Mousson 62km
Gynécologue	X Verdun 12km
Cancérologue	X Thionville 73km
Neurologue	X Pont-à-Mousson 62km
Ophtalmologue	X Verdun 13km
ORL	X Saint-Dizier 52km
Cardiologue	X Verdun 13km
Pédiatre	X Verdun 13km
Pneumologue	X Verdun 12km
Psychologue	X Verdun 13km
Radiologue	X Verdun 12km
Rhumatologue	X Bar-le-Duc 35km
Sage-femme	X Verdun 7km

Sources : Base Sirene des entreprises et de leurs établissements selon les dernières parutions officielles de 2025 portant sur l'année 2024 (data.gouv). Liste, localisation et tarifs des professionnels de santé selon les dernières parutions officielles de 2025 portant sur l'année 2024 (opendatasoft) et FINESS Extraction du Fichier des établissements selon les dernières parutions officielles de 2025 portant sur l'année 2024 (data.gouv). Adresse et géolocalisation des établissements d'enseignement du premier et second degrés selon les dernières parutions officielles de 2025 portant sur l'année 2024 (data.education.gouv)

Villes autour de Les Souhesmes-Rampont

Ville	Habitants	Superficie	Pop densité	Pop active	Taux chômage	Revenu moyen	Prix immobilier
Vadelaincourt	74	5 km²	15 h/km²	56.8%	5.4%	NC	NC
Lemmes	240	11 km²	22 h/km²	43.8%	2.5%	22 540 €/an	1 134 €/m²
Nixéville-Blercourt	506	19 km²	27 h/km²	48.6%	1.6%	24 530 €/an	1 635 €/m²
Osches	60	9 km²	7 h/km²	55%	1.7%	NC	NC
Julvécourt (1 avis)	62	8 km²	8 h/km²	40.3%	3.2%	NC	1 751 €/m²
Jouy-en-Argonne	61	6 km²	10 h/km²	49.2%	4.9%	NC	455 €/m²
Ville-sur-Cousances	126	9 km²	14 h/km²	49.2%	12.7%	21 890 €/an	473 €/m²
Ippécourt	88	10 km²	9 h/km²	56.8%	6.8%	NC	1 939 €/m²
Senoncourt-les-Maujouy	98	14 km²	7 h/km²	56.1%	4.1%	24 060 €/an	NC
Brocourt-en-Argonne	46	6 km²	8 h/km²	45.7%	2.2%	NC	668 €/m²
Landrecourt-Lempire	226	14 km²	16 h/km²	45.1%	1.8%	22 450 €/an	911 €/m²
Sivry-la-Perche	279	12 km²	23 h/km²	42.7%	2.2%	22 140 €/an	943 €/m²
Dombasle-en-Argonne	365	11 km²	33 h/km²	48.2%	2.7%	23 750 €/an	1 119 €/m²
Fromeréville-les-Vallons	214	20 km²	11 h/km²	47.2%	3.7%	21 820 €/an	963 €/m²
Saint-André-en-Barrois	59	9 km²	7 h/km²	49.2%	1.7%	NC	NC

bien-dans-ma-ville.fr

bien-dans-ma-ville.fr

Vous aimez votre ville ? Notez-la !

Et faites-nous part de vos remarques constructives

Avec

BIEN dans ma VILLE