



Version web

Ville de Les Sauvages

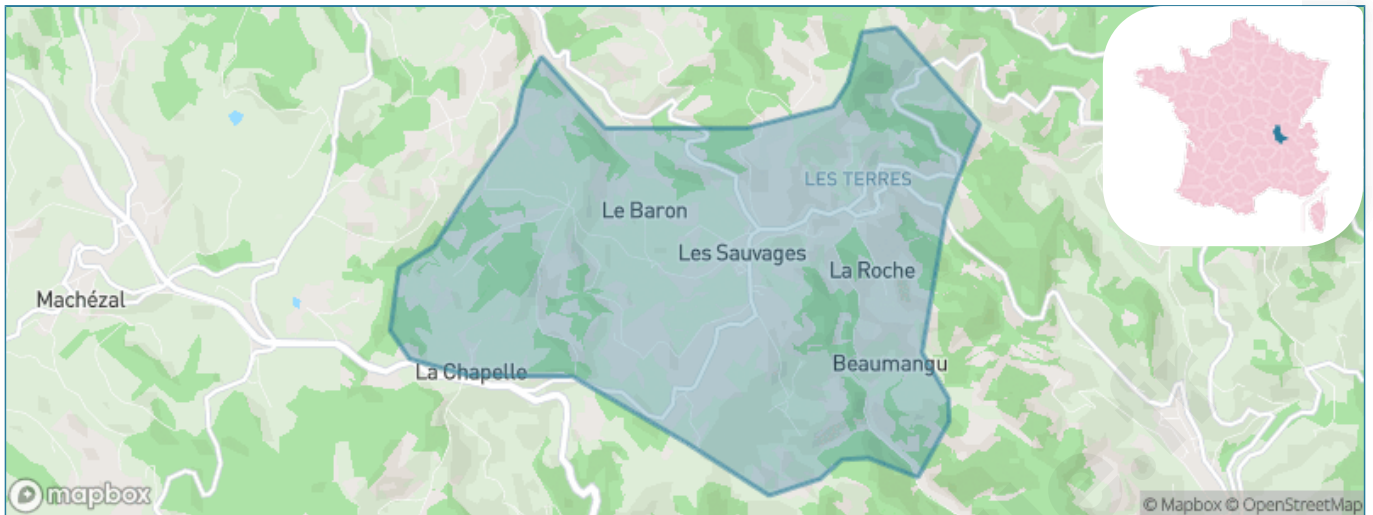
Présenté par

BIEN dans
ma **VILLE** 

Sommaire

| | |
|---|----|
| Situation géographique | 3 |
| Statistiques sur la population | 4 |
| Evolution du nombre d'habitants | 4 |
| Tranche d'âge | 5 |
| 0-14 ans | 5 |
| 15-29 ans | 5 |
| 30-44 ans | 5 |
| 45-59 ans | 5 |
| 60-74 ans | 5 |
| 75-89 ans | 5 |
| 90 ans et + | 5 |
| Activité professionnelle | 5 |
| Agriculteurs | 5 |
| Artisans, Commerçants | 5 |
| Cadres et sup. | 5 |
| Professions intermédiaires | 5 |
| Employé | 5 |
| Ouvrier | 5 |
| Retraité | 5 |
| Autres | 5 |
| Niveau de diplôme | 6 |
| Sans diplôme ou CEP | 6 |
| Brevet, BEPC, DNB | 6 |
| CAP-BEP ou équivalent | 6 |
| BAC ou équivalent | 6 |
| BAC+2 | 6 |
| BAC+3 ou +4 | 6 |
| BAC+5 ou plus | 6 |
| Composition des ménages | 6 |
| Couple sans enfant | 6 |
| Couple avec enfant(s) | 6 |
| Famille monoparentale | 6 |
| Colocation / Autre | 6 |
| Personnes seules | 6 |
| Profils électoraux | 7 |
| Premier tour | 7 |
| Sécurité | 8 |
| Evolution du nombre d'infractions | 8 |
| Pour comparer | 9 |
| Services à la population | 10 |
| Commerce | 10 |
| Éducation | 10 |
| Villes autour de Les Sauvages | 11 |

Situation géographique



i Informations clés

- **Région** : Auvergne-Rhône-Alpes
- **Département** : Rhône
- **Code postal** : 69170
- **Superficie** : 12 km²



RHÔNE
LE DÉPARTEMENT

Statistiques sur la population



Nombre d'habitants

626



Age moyen

42 ans



Pop active

52.9%



Taux chômage

5.7%



Pop densité

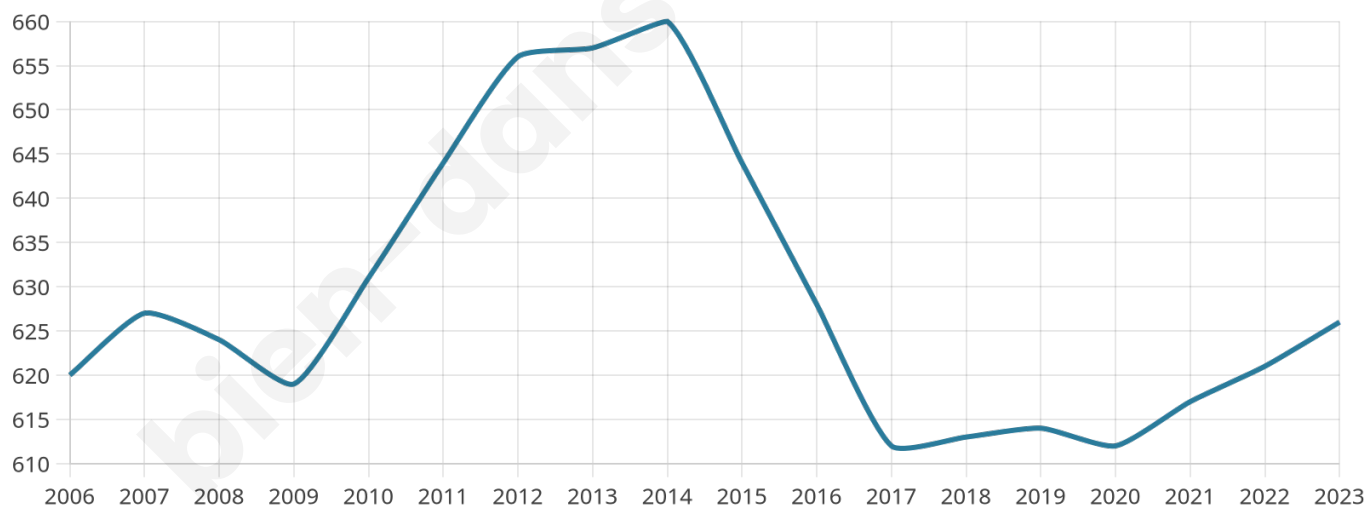
52 h/km²



Revenu moyen

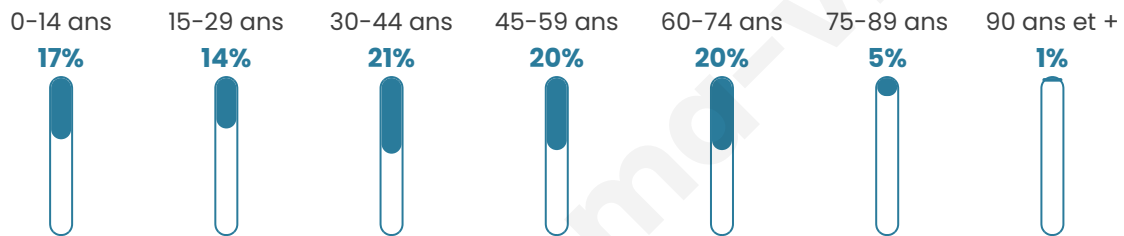
23 270 €/an

Evolution du nombre d'habitants

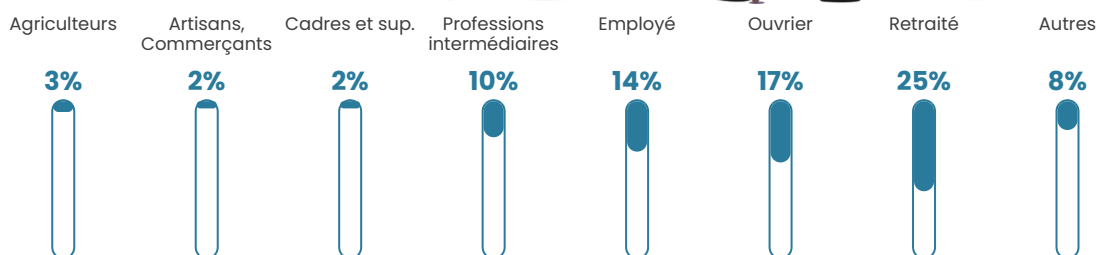


Sources : Institut national de la statistique et des études économiques (insee) selon Les dernières parutions officielles de 2024 portant sur les années 2020, 2021 et 2022.


Tranche d'âge




Activité professionnelle



Niveau de diplôme




Composition des ménages



Profils électoraux

Premier tour

| | | |
|---|---------------------------|---------|
|  | Emmanuel MACRON | 33.87 % |
|  | Marine LE PEN | 24.27 % |
|  | Jean-Luc MÉLENCHON | 11.47 % |
|  | Jean LASSALLE | 8.80 % |
|  | Valérie PÉCRESSÉ | 7.73 % |
|  | Éric ZEMMOUR | 7.20 % |
|  | Yannick JADOT | 3.73 % |
|  | Fabien ROUSSEL | 1.07 % |
|  | Nicolas DUPONT- AIGNAN | 0.80 % |
|  | Anne HIDALGO | 0.53 % |
|  | Nathalie ARTHAUD | 0.27 % |
|  | Philippe POUTOU | 0.27 % |



491 inscrits

Participation : 79.02%

Votes blancs : 2.06%

Votes nuls : 1.29%

Second tour

| | | |
|---|--------------------|---------|
|  | Emmanuel MACRON | 52,31 % |
|  | Marine LE PEN | 47,69 % |

491 inscrits

Participation : 77.8%

Votes blancs : 7.59%

Votes nuls : 1.83%

Sécurité



Agressions physiques / sexuelles

0



Cambriolages

0



Vols / dégradations

0



Stupéfiants

0

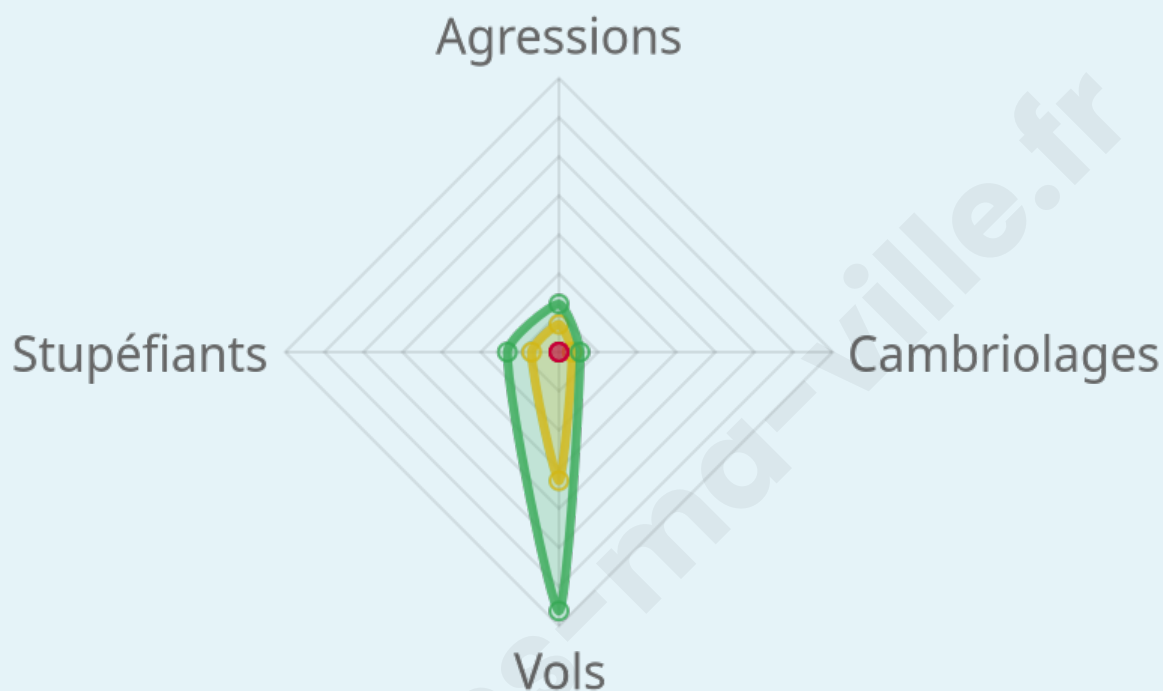
Evolution du nombre d'infractions



Pour comparer

(en proportion du nombre d'habitants)

Ville Département Région



Sources : Bases statistiques communale, départementale et régionale de la délinquance enregistrée par la police et la gendarmerie nationales selon les dernières parutions officielles de 2025 portant sur l'année 2024 ([data.gouv](https://data.gouv.fr)).

Agressions physiques / sexuelles : Violences sexuelles, coups et blessures volontaires intrafamiliaux, coups et blessures volontaires, autres coups, blessures volontaires et vols violents sans arme.

Cambriolages : Cambriolages de logements.

Vols : Vols avec armes, vols d'accessoires sur véhicules, vols dans les véhicules, vols de véhicules, vols sans violence contre des personnes, destructions, dégradations volontaires et escroqueries.

Stupéfiants : Trafic de stupéfiants dont (AFD) et usage de stupéfiants.

Services à la population



Commerce

| | |
|--------------------|--|
| Hypermarché | X L'Arbresle 21km |
| Supermarché | X Tarare 5km |
| Superette | 1 |
| Boulangerie | X Joux 4km |
| Boucherie | X Valsonne 3km |
| Restaurant | 1 |
| Garage | 1 |
| Station-service | X Tarare 5km |
| Banque | X Tarare 5km |
| La poste | X Tarare 5km |
| Coiffeur | X Valsonne 5km |
| Tabac | X Tarare 5km |
| Bars / discothèque | 2 |
| Bibliothèque | X Vindry-sur-Turdine 10km |
| Cinéma | X Tarare 5km |
| Vétérinaire | X Saint-Clément-sur-Valsonne 4km |



Santé

| | |
|----------------------------------|--|
| Pharmacie | X Tarare 5km |
| Hôpital | X Tarare 6km |
| Laboratoire d'analyses médicales | X Tarare 5km |
| Etablissement pour handicapé | X Valsonne 5km |
| EHPA | X Amplepuis 6km |
| Médecin | X Tarare 5km |
| Dentiste | X Tarare 5km |
| Chirurgien | X Tarare 5km |
| Dermatologue | X Lamure-sur-Azergues 18km |
| Anesthésiste | X Salles-Arbuissonnas-en-Beaujolais 23km |
| Gastro-entérologue | X Gleizé 27km |
| Gynécologue | X Tarare 6km |
| Cancérologue | X Lyon 35km |
| Neurologue | X Roanne 27km |
| Ophtalmologue | X Tarare 5km |
| ORL | X L'Arbresle 21km |
| Cardiologue | X Lamure-sur-Azergues 18km |
| Pédiatre | X Feurs 24km |
| Pneumologue | X Cours-la-Ville 19km |
| Psychologue | X Lamure-sur-Azergues 18km |
| Radiologue | X L'Arbresle 21km |
| Rhumatologue | X L'Arbresle 21km |
| Sage-femme | X Tarare 5km |



Éducation

| | |
|-------------------------|---------------------------------|
| Crèche | X Valsonne 5km |
| Ecole maternelle Public | X Tarare 5km |
| Ecole maternelle Privé | X Lyon 40km |
| Ecole primaire Public | X Joux 4km |
| Ecole primaire Privé | 1 |
| Collège Public | X Amplepuis 6km |
| Collège Privé | X Tarare 5km |
| Lycée Public | X Tarare 6km |
| Lycée Privé | X Tarare 6km |

Sources : Base Sirene des entreprises et de leurs établissements selon les dernières parutions officielles de 2025 portant sur l'année 2024 ([data.gouv](#)). Liste, localisation et tarifs des professionnels de santé selon les dernières parutions officielles de 2025 portant sur l'année 2024 ([opendatasoft](#)) et FINISS Extraction du Fichier des établissements selon les dernières parutions officielles de 2025 portant sur l'année 2024 ([data.gouv](#)). Adresse et géolocalisation des établissements d'enseignement du premier et second degrés selon les dernières parutions officielles de 2025 portant sur l'année 2024 ([data.education.gouv](#))

Villes autour de Les Sauvages

| Ville | Habitants | Superficie | Pop densité | Pop active | Taux chômage | Revenu moyen | Prix immobilier |
|----------------------------|-----------|--------------------|-----------------------|------------|--------------|--------------|------------------------|
| Joux (2 avis) | 752 | 25 km ² | 30 h/km ² | 53.5% | 5.6% | 23 230 €/an | 1 790 €/m ² |
| Machézal (2 avis) | 403 | 13 km ² | 31 h/km ² | 48.6% | 3.2% | 21 010 €/an | 1 053 €/m ² |
| Valsonne | 1 005 | 18 km ² | 56 h/km ² | 50.4% | 2.9% | 22 710 €/an | 1 711 €/m ² |
| Tarare (14 avis) | 10 893 | 14 km ² | 778 h/km ² | 41.4% | 6.7% | 19 730 €/an | 1 570 €/m ² |
| Saint-Clément-sur-Valsonne | 900 | 14 km ² | 64 h/km ² | 48.2% | 3.4% | 23 400 €/an | 1 758 €/m ² |
| Ronno | 658 | 22 km ² | 30 h/km ² | 46.5% | 3% | 23 420 €/an | 1 290 €/m ² |
| Saint-Cyr-de-Valorges | 304 | 9 km ² | 34 h/km ² | 53.3% | 3.9% | 22 250 €/an | 1 014 €/m ² |
| Saint-Appolinaire | 236 | 5 km ² | 47 h/km ² | 47% | 2.1% | 23 190 €/an | 1 548 €/m ² |
| Amplepuis (3 avis) | 4 876 | 38 km ² | 128 h/km ² | 41.8% | 5.7% | 21 120 €/an | 1 388 €/m ² |
| Chirassimont | 387 | 10 km ² | 39 h/km ² | 53.5% | 4.9% | 22 760 €/an | 1 230 €/m ² |
| Saint-Marcel-l'Éclairé | 575 | 11 km ² | 52 h/km ² | 45.6% | 1.7% | 24 570 €/an | 1 383 €/m ² |
| Dième | 199 | 9 km ² | 22 h/km ² | 45.7% | 3% | 23 960 €/an | 1 697 €/m ² |
| Fourneaux | 563 | 12 km ² | 47 h/km ² | 49.7% | 2.3% | 22 020 €/an | 863 €/m ² |
| Violay (1 avis) | 1 218 | 27 km ² | 45 h/km ² | 44.3% | 3% | 22 060 €/an | 1 598 €/m ² |
| Saint-Jean-la-Bussière | 1 163 | 15 km ² | 78 h/km ² | 49.2% | 3.4% | 23 570 €/an | 890 €/m ² |

bien-dans-ma-ville.fr



Vous aimez votre ville ? Notez-la !

Et faites-nous part de vos remarques constructives



Avec

BIEN dans ma **VILLE** 