



Version web

Ville de Les Salles-du-Gardon

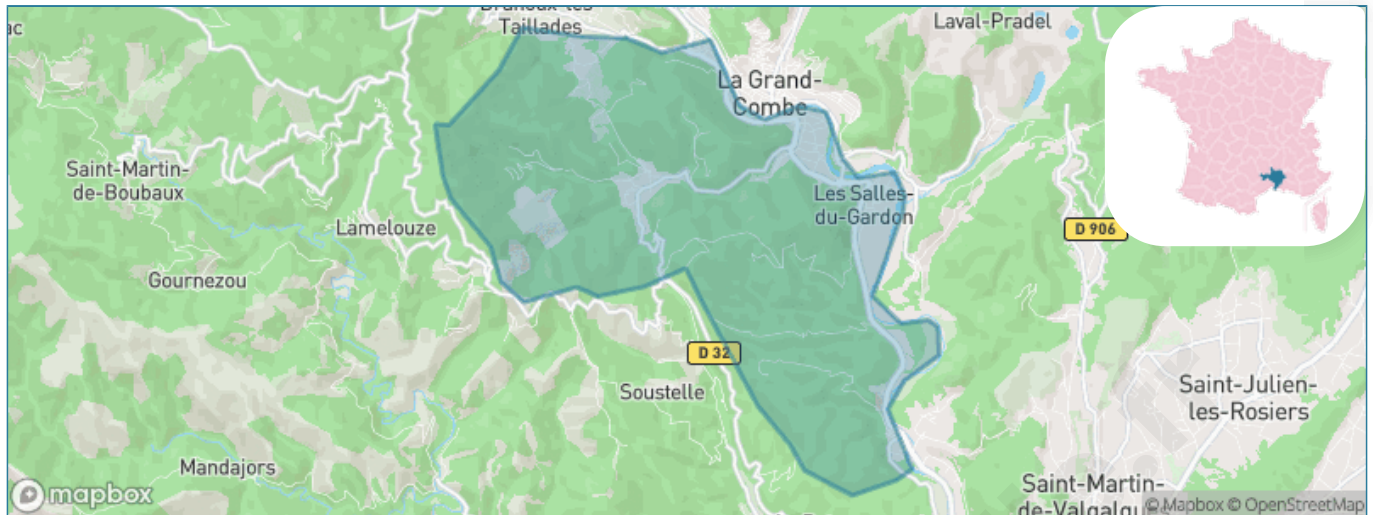
Présenté par

BIEN dans ma **VILLE** 

Sommaire

Situation géographique	3
Statistiques sur la population	4
Evolution du nombre d'habitants	4
Tranche d'âge	5
0-14 ans	5
15-29 ans	5
30-44 ans	5
45-59 ans	5
60-74 ans	5
75-89 ans	5
90 ans et +	5
Activité professionnelle	5
Agriculteurs	5
Artisans, Commerçants	5
Cadres et sup.	5
Professions intermédiaires	5
Employé	5
Ouvrier	5
Retraité	5
Autres	5
Niveau de diplôme	6
Sans diplôme ou CEP	6
Brevet, BEPC, DNB	6
CAP-BEP ou équivalent	6
BAC ou équivalent	6
BAC+2	6
BAC+3 ou +4	6
BAC+5 ou plus	6
Composition des ménages	6
Couple sans enfant	6
Couple avec enfant(s)	6
Famille monoparentale	6
Colocation / Autre	6
Personnes seules	6
Profil électoraux	7
Premier tour	7
Sécurité	8
Evolution du nombre d'infractions	8
Pour comparer	9
Services à la population	10
Commerce	10
Éducation	10
Villes autour de Les Salles-du-Gardon	11
Avis sur la ville de Les Salles-du-Gardon	12
Moyenne par critère	12
Villes autour de Les Salles-du-Gardon	12
Répartition des avis par note	12
Répartition des avis par note	12

Situation géographique



i Informations clés

- **Région** : Occitanie
- **Département** : Gard
- **Code postal** : 30110
- **Superficie** : 21 km²



Statistiques sur la population



Nombre d'habitants

2 395



Age moyen

48 ans



Pop active

34.2%



Taux chômage

11.8%



Pop densité

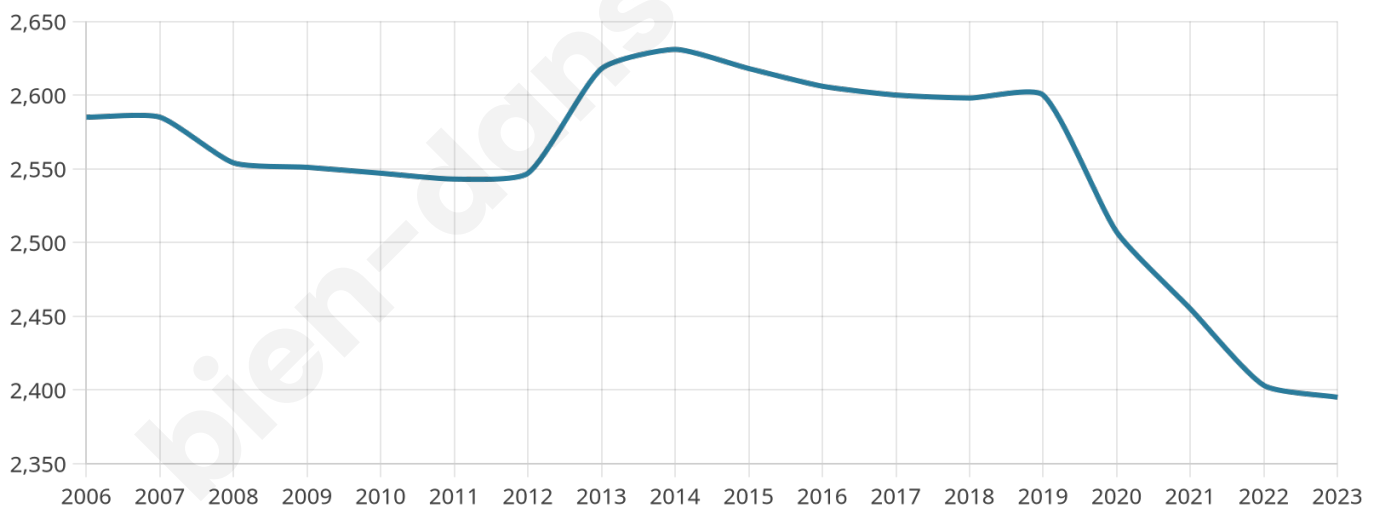
114 h/km²



Revenu moyen

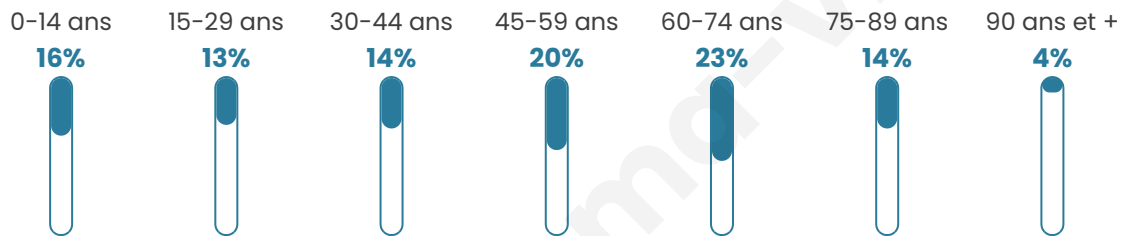
16 820 €/an

Evolution du nombre d'habitants

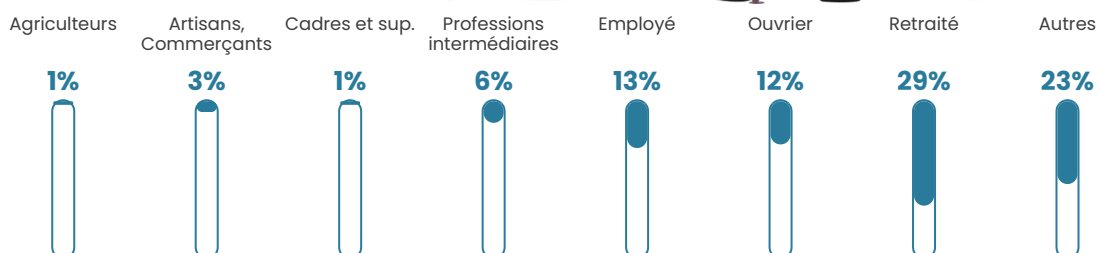


Sources : Institut national de la statistique et des études économiques (insee) selon Les dernières parutions officielles de 2024 portant sur les années 2020, 2021 et 2022.

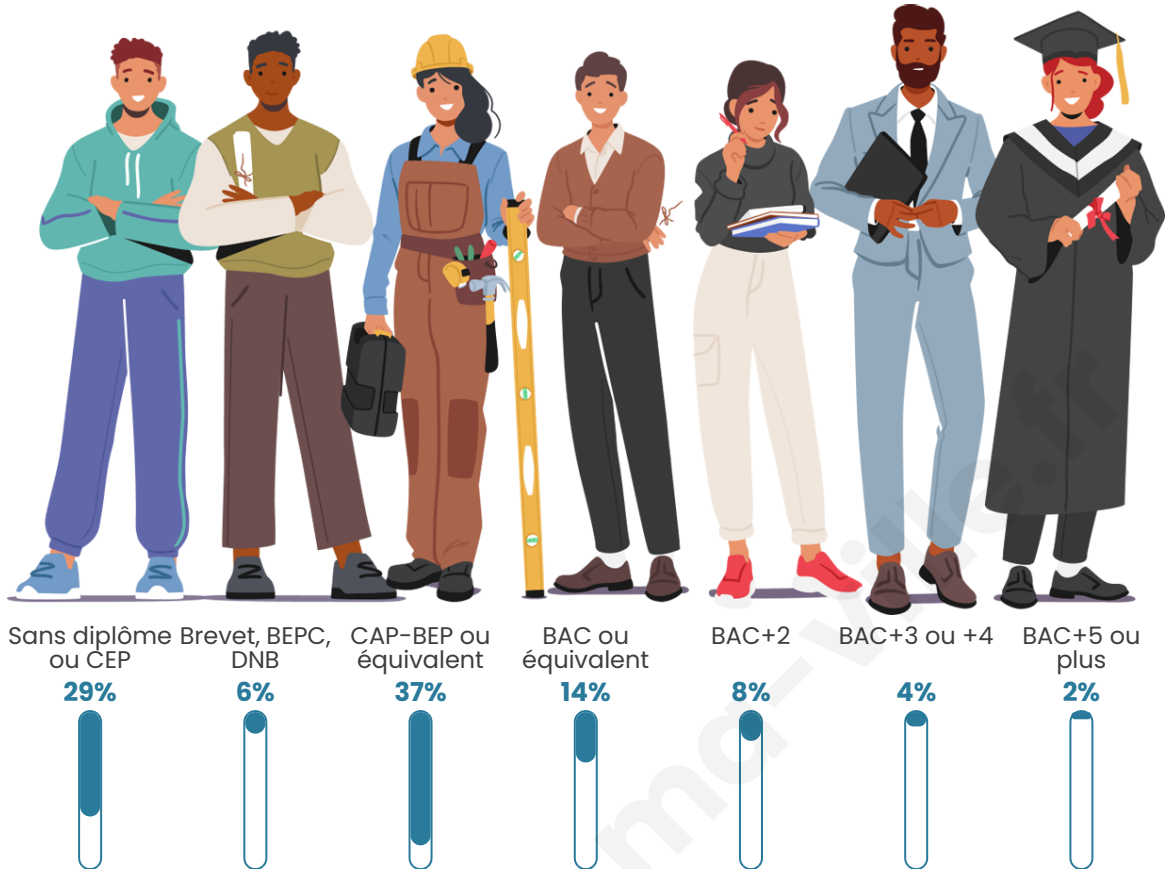
Tranche d'âge




Activité professionnelle



Niveau de diplôme














Composition des ménages



Profils électoraux

Premier tour

	Jean-Luc MÉLENCHON	29.89 %
	Marine LE PEN	28.76 %
	Emmanuel MACRON	15.76 %
	Fabien ROUSSEL	9.34 %
	Éric ZEMMOUR	5.12 %
	Jean LASSALLE	4.06 %
	Valérie PÉCRESE	1.54 %
	Anne HIDALGO	1.46 %
	Yannick JADOT	1.38 %
	Nicolas DUPONT- AIGNAN	1.22 %
	Nathalie ARTHAUD	0.81 %
	Philippe POUTOU	0.65 %



1 712 inscrits

Participation : 73.31%

Votes blancs : 1.04%

Votes nuls : 0.88%

Second tour

	Emmanuel MACRON	46,04 %
	Marine LE PEN	53,96 %

1 720 inscrits

Participation : 68.84%

Votes blancs : 8.95%

Votes nuls : 4.65%

Sécurité



Agressions physiques / sexuelles

0



Cambriolages

0



Vols / dégradations

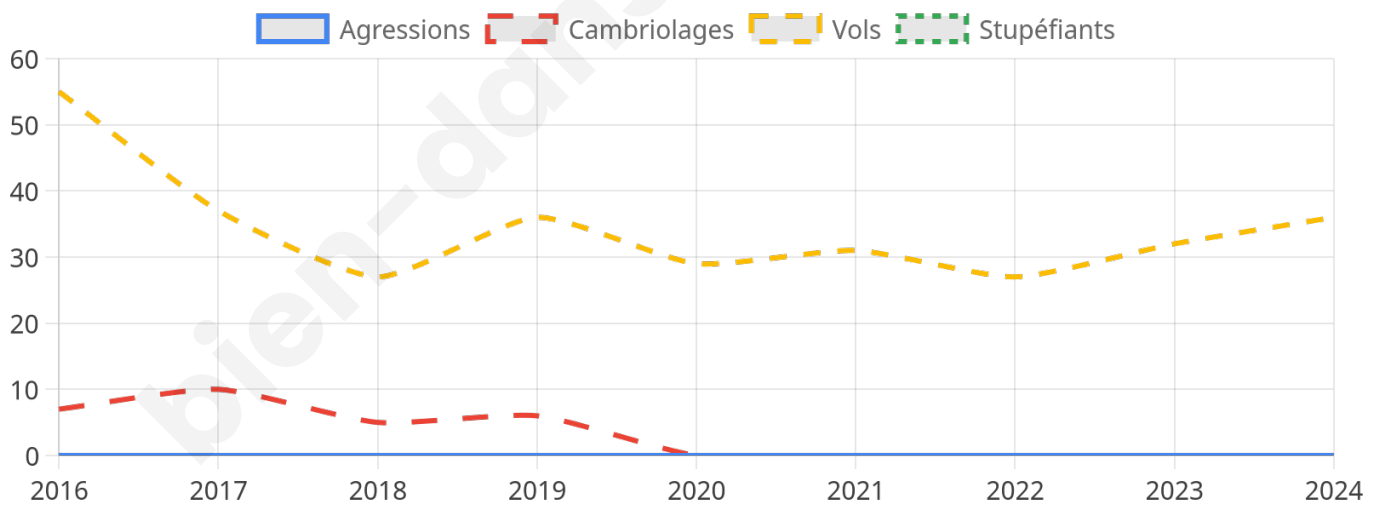
36



Stupéfiants

0

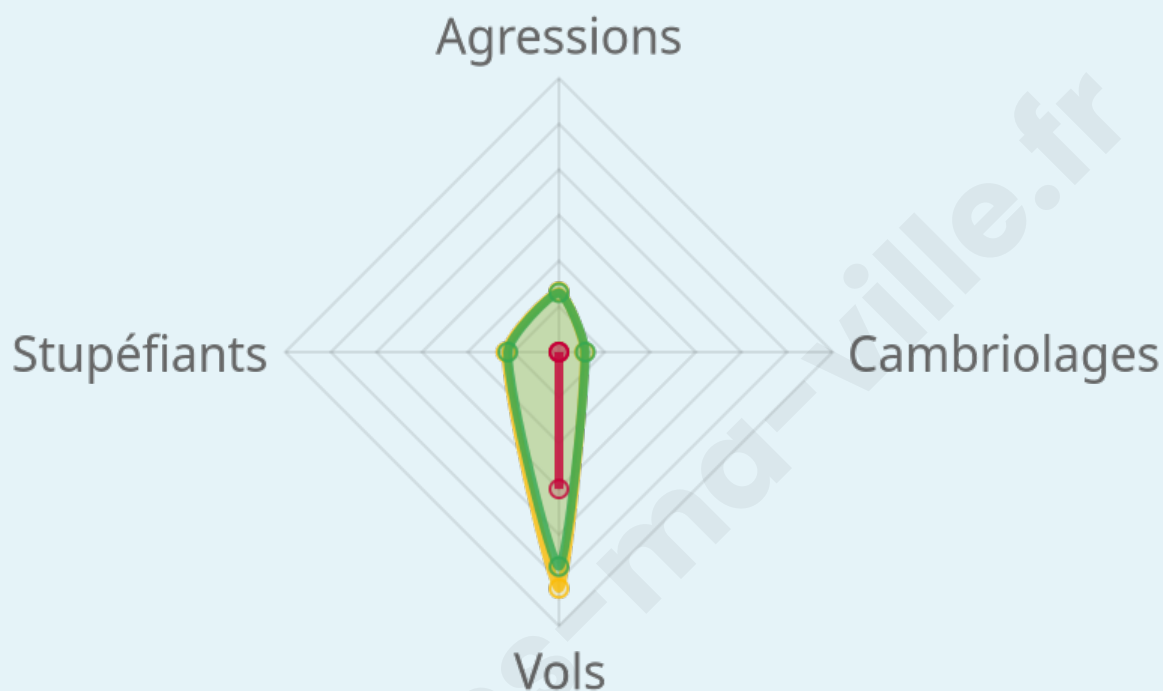
Evolution du nombre d'infractions



Pour comparer

(en proportion du nombre d'habitants)

Ville Département Région



Sources : Bases statistiques communale, départementale et régionale de la délinquance enregistrée par la police et la gendarmerie nationales selon les dernières parutions officielles de 2025 portant sur l'année 2024 ([data.gouv](https://data.gouv.fr)).

Agressions physiques / sexuelles : Violences sexuelles, coups et blessures volontaires intrafamiliaux, coups et blessures volontaires, autres coups, blessures volontaires et vols violents sans arme.

Cambriolages : Cambriolages de logements.

Vols : Vols avec armes, vols d'accessoires sur véhicules, vols dans les véhicules, vols de véhicules, vols sans violence contre des personnes, destructions, dégradations volontaires et escroqueries.

Stupéfiants : Trafic de stupéfiants dont (AFD) et usage de stupéfiants.

Services à la population



Commerce

Hypermarché	X Alès 9km
Supermarché	2
Superette	1
Boulangerie	1
Boucherie	2
Restaurant	1
Garage	6
Station-service	X La Grand-Combe 2km
Banque	X La Grand-Combe 0km
La poste	1
Coiffeur	4
Tabac	1
Bars / discothèque	3
Bibliothèque	X Alès 11km
Cinéma	X Alès 9km
Vétérinaire	X La Grand-Combe 1km



Santé

Pharmacie	1
Hôpital	X Alès 9km
Laboratoire d'analyses médicales	X La Grand-Combe 0km
Etablissement pour handicapé	X La Grand-Combe 1km
EHPA	1
Médecin	X La Grand-Combe 0km
Dentiste	X La Grand-Combe 0km
Chirurgien	X Alès 10km
Dermatologue	X Alès 11km
Anesthésiste	X Alès 9km
Gastro-entérologue	X Alès 11km
Gynécologue	X Le Collet-de-Dèze 9km
Cancérologue	X Alès 9km
Neurologue	X Nîmes 49km
Ophtalmologue	X Le Collet-de-Dèze 9km
ORL	X Alès 11km
Cardiologue	X Alès 9km
Pédiatre	X Cendras 6km
Pneumologue	X Alès 11km
Psychologue	X Le Collet-de-Dèze 9km
Radiologue	X Alès 11km
Rhumatologue	X Alès 10km
Sage-femme	X La Grand-Combe 0km



Éducation

Crèche	X Saint-Julien-les-Rosiers 7km
Ecole maternelle Public	1
Ecole maternelle Privé	X Langlade 48km
Ecole primaire Public	1
Ecole primaire Privé	X La Grand-Combe 0km
Collège Public	X La Grand-Combe 0km
Collège Privé	X La Grand-Combe 0km
Lycée Public	X Alès 10km
Lycée Privé	X La Grand-Combe 0km

Sources : Base Sirene des entreprises et de leurs établissements selon les dernières parutions officielles de 2025 portant sur l'année 2024 ([data.gouv](#)). Liste, localisation et tarifs des professionnels de santé selon les dernières parutions officielles de 2025 portant sur l'année 2024 ([opendatasoft](#)) et FINISS Extraction du Fichier des établissements selon les dernières parutions officielles de 2025 portant sur l'année 2024 ([data.gouv](#)). Adresse et géolocalisation des établissements d'enseignement du premier et second degrés selon les dernières parutions officielles de 2025 portant sur l'année 2024 ([data.education.gouv](#))

Villes autour de Les Salles-du-Gardon

Ville	Habitants	Superficie	Pop densité	Pop active	Taux chômage	Revenu moyen	Prix immobilier
La Grand-Combe (10 avis)	4 783	12 km ²	399 h/km ²	29.7%	6.1%	15 050 €/an	1 182 €/m ²
Laval-Pradel (2 avis)	1 125	17 km ²	66 h/km ²	44.7%	6.3%	21 000 €/an	1 507 €/m ²
Soustelle	119	11 km ²	11 h/km ²	46.2%	9.2%	19 300 €/an	1 414 €/m ²
Branoux-les-Taillades	1 278	15 km ²	85 h/km ²	37.2%	4.9%	19 320 €/an	1 871 €/m ²
Le Martinet (2 avis)	719	10 km ²	72 h/km ²	34.8%	8.9%	18 130 €/an	1 456 €/m ²
Lamelouze	139	8 km ²	17 h/km ²	37.4%	2.9%	18 120 €/an	1 232 €/m ²
Portes	320	14 km ²	23 h/km ²	41.3%	10.6%	19 480 €/an	2 369 €/m ²
Saint-Martin-de-Valgalgues (5 avis)	4 840	13 km ²	372 h/km ²	36.5%	6.9%	19 220 €/an	1 601 €/m ²
Sainte-Cécile-d'Andorge	525	19 km ²	28 h/km ²	40.4%	6.5%	20 810 €/an	1 485 €/m ²
Saint-Paul-la-Coste	324	19 km ²	17 h/km ²	42.6%	7.1%	20 330 €/an	2 185 €/m ²
Cendras (1 avis)	1 599	12 km ²	133 h/km ²	37.5%	9.6%	18 630 €/an	1 541 €/m ²
Saint-Florent-sur-Auzonnet (1 avis)	1 218	9 km ²	135 h/km ²	38.3%	8.5%	18 680 €/an	1 523 €/m ²
Saint-Julien-les-Rosiers	3 533	14 km ²	252 h/km ²	43.3%	5.7%	21 770 €/an	1 822 €/m ²
Saint-Julien-des-Points	121	3 km ²	40 h/km ²	35.5%	2.5%	20 850 €/an	2 319 €/m ²
La Vernarède	364	5 km ²	73 h/km ²	37.1%	9.1%	18 680 €/an	813 €/m ²

Avis sur la ville de Les Salles-du-Gardon



Moyenne par critère



Villes autour de Les Salles-du-Gardon

Ville	Note globale	Sécurité	Éducation	Sport Loisir	Environnement	Vie pratique
La Grand-Combe (10 avis)	2.2	1.7	2.3	2.5	2.9	1.5
Laval-Pradel (2 avis)	3.2	3.0	3.0	3.0	3.5	3.5
Soustelle	-	-	-	-	-	-
Branoux-les-Taillades	-	-	-	-	-	-
Le Martinet (2 avis)	3.4	4.0	3.5	2.5	4.0	3.0
Lamelouze	-	-	-	-	-	-
Portes	-	-	-	-	-	-
Saint-Martin-de-Valgagues (5 avis)	3.4	3.6	3.6	3.2	3.4	3.2
Sainte-Cécile-d'Andorge	-	-	-	-	-	-
Saint-Paul-la-Coste	-	-	-	-	-	-
Cendras (1 avis)	4.2	4.0	4.0	5.0	5.0	3.0
Saint-Florent-sur-Auzonnet (1 avis)	3.6	5.0	3.0	2.0	5.0	3.0
Saint-Julien-les-Rosiers	-	-	-	-	-	-
Saint-Julien-des-Points	-	-	-	-	-	-
La Vernarède	-	-	-	-	-	-



Vous aimez votre ville ? Notez-la !

Et faites-nous part de vos remarques constructives



Avec

BIEN dans ma **VILLE** 