



Version web

Ville de Les Salelles

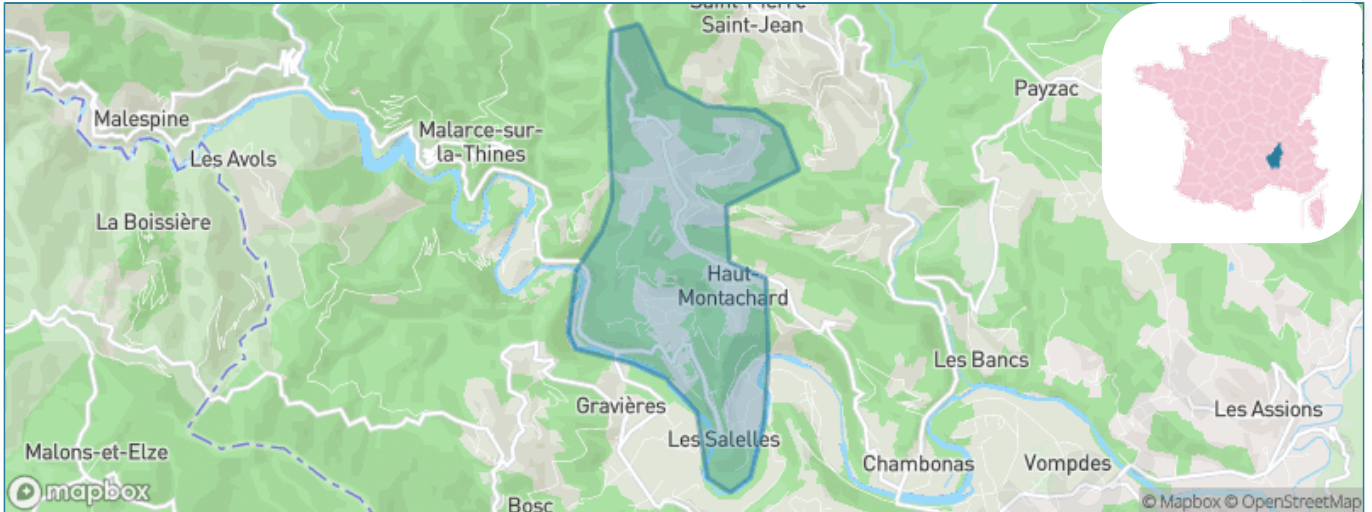
Présenté par

BIEN dans
ma **VILLE** 

Sommaire

Situation géographique	3
Statistiques sur la population	4
Evolution du nombre d'habitants	4
Tranche d'âge	5
0-14 ans	5
15-29 ans	5
30-44 ans	5
45-59 ans	5
60-74 ans	5
75-89 ans	5
90 ans et +	5
Activité professionnelle	5
Agriculteurs	5
Artisans, Commerçants	5
Cadres et sup.	5
Professions intermédiaires	5
Employé	5
Ouvrier	5
Retraité	5
Autres	5
Niveau de diplôme	6
Sans diplôme ou CEP	6
Brevet, BEPC, DNB	6
CAP-BEP ou équivalent	6
BAC ou équivalent	6
BAC+2	6
BAC+3 ou +4	6
BAC+5 ou plus	6
Composition des ménages	6
Couple sans enfant	6
Couple avec enfant(s)	6
Famille monoparentale	6
Colocation / Autre	6
Personnes seules	6
Profils électoraux	7
Premier tour	7
Sécurité	8
Evolution du nombre d'infractions	8
Pour comparer	9
Services à la population	10
Commerce	10
Éducation	10
Villes autour de Les Salelles	11

Situation géographique



i Informations clés

- **Région** : Auvergne-Rhône-Alpes
- **Département** : Ardèche
- **Code postal** : 07140
- **Superficie** : 5 km²



Statistiques sur la population



Nombre d'habitants

414



Age moyen

49 ans



Pop active

37%



Taux chômage

8.9%



Pop densité

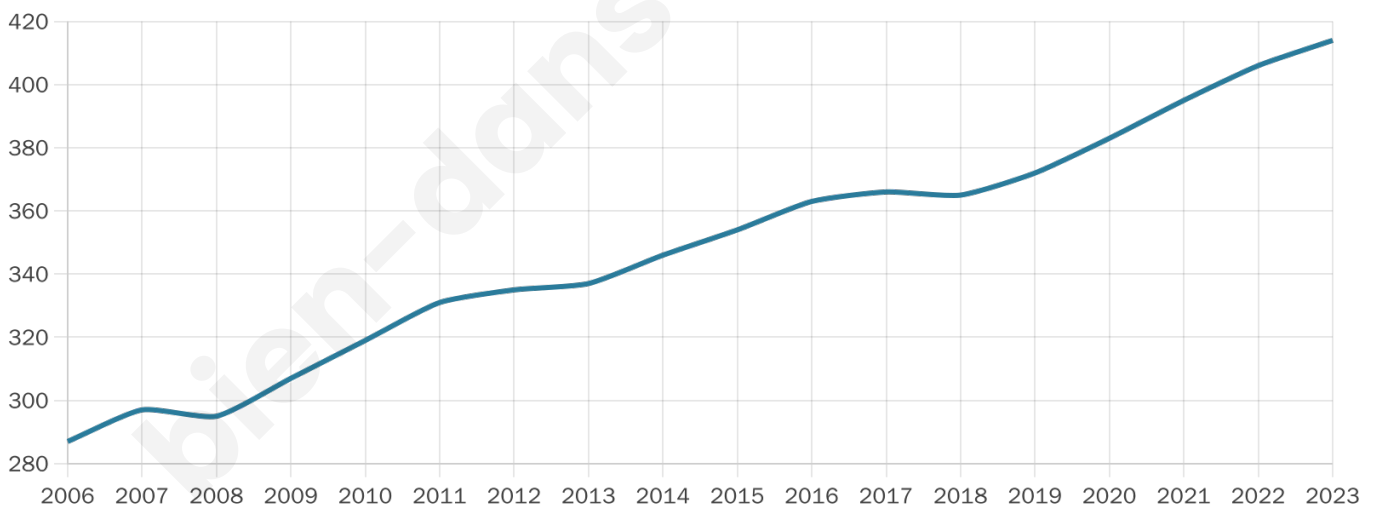
83 h/km²



Revenu moyen

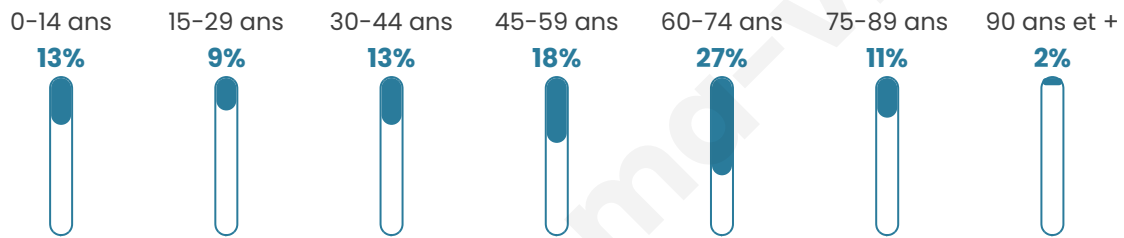
21 550 €/an

Evolution du nombre d'habitants

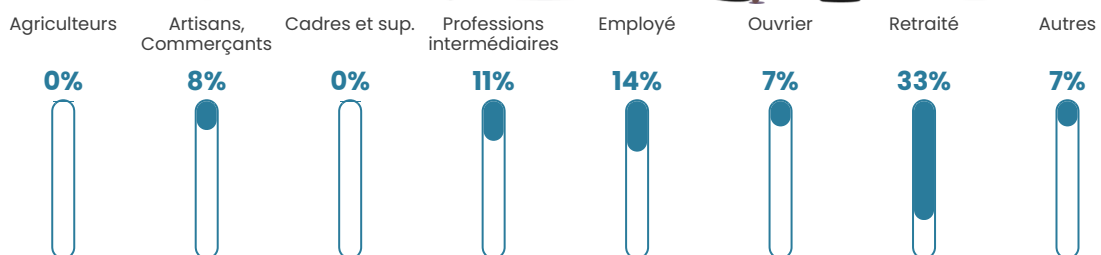


Sources : Institut national de la statistique et des études économiques (insee) selon Les dernières parutions officielles de 2024 portant sur les années 2020, 2021 et 2022.


Tranche d'âge




Activité professionnelle



Niveau de diplôme














Composition des ménages



Profils électoraux



Premier tour

	Jean-Luc MÉLENCHON	34.65 %
	Emmanuel MACRON	25.88 %
	Marine LE PEN	9.21 %
	Valérie PÉCRESSÉ	6.14 %
	Éric ZEMMOUR	5.70 %
	Yannick JADOT	5.26 %
	Jean LASSALLE	4.39 %
	Fabien ROUSSEL	3.07 %
	Anne HIDALGO	2.19 %
	Philippe POUTOU	1.75 %
	Nathalie ARTHAUD	0.88 %
	Nicolas DUPONT- AIGNAN	0.88 %

292 inscrits

Participation : 79.11%
Votes blancs : 0.00%
Votes nuls : 1.30%

Second tour

	Emmanuel MACRON	68,85 %
	Marine LE PEN	31,15 %

292 inscrits

Participation : 76.03%
Votes blancs : 11.71%
Votes nuls : 5.86%

Sécurité



Agressions physiques / sexuelles

0



Cambriolages

0



Vols / dégradations

0



Stupéfiants

0

Evolution du nombre d'infractions



Pour comparer

(en proportion du nombre d'habitants)

■ Ville ■ Département ■ Région



Sources : Bases statistiques communale, départementale et régionale de la délinquance enregistrée par la police et la gendarmerie nationales selon les dernières parutions officielles de 2025 portant sur l'année 2024 ([data.gouv](https://data.gouv.fr)).

Agressions physiques / sexuelles : Violences sexuelles, coups et blessures volontaires intrafamiliaux, coups et blessures volontaires, autres coups, blessures volontaires et vols violents sans arme.

Cambriolages : Cambriolages de logements.

Vols : Vols avec armes, vols d'accessoires sur véhicules, vols dans les véhicules, vols de véhicules, vols sans violence contre des personnes, destructions, dégradations volontaires et escroqueries.

Stupéfiants : Trafic de stupéfiants dont (AFD) et usage de stupéfiants.

Services à la population



Commerce

Hypermarché	X Saint-Étienne-de-Fontbellon 29km
Supermarché	X Les Vans 3km
Superette	X Les Vans 2km
Boulangerie	X Chambonas 2km
Boucherie	X Les Vans 2km
Restaurant	X Chambonas 1km
Garage	1
Station-service	X Les Vans 4km
Banque	X Les Vans 2km
La poste	X Les Vans 2km
Coiffeur	X Les Vans 2km
Tabac	X Les Vans 2km
Bars / discothèque	X Gravières 1km
Bibliothèque	X Les Vans 3km
Cinéma	X Les Vans 3km
Vétérinaire	X Les Vans 3km



Santé

Pharmacie	X Les Vans 2km
Hôpital	X Chambonas 3km
Laboratoire d'analyses médicales	X Les Vans 3km
Etablissement pour handicapé	X Génolhac 15km
EHPA	X Les Vans 3km
Médecin	X Les Vans 3km
Dentiste	X Les Vans 2km
Chirurgien	X Les Vans 2km
Dermatologue	X Aubenas 32km
Anesthésiste	X Alès 30km
Gastro-entérologue	X Aubenas 31km
Gynécologue	X Génolhac 15km
Cancérologue	X Alès 30km
Neurologue	X Aubenas 31km
Ophtalmologue	X Le Collet-de-Dèze 24km
ORL	X Aubenas 31km
Cardiologue	X Saint-Privat-de-Vallongue 26km
Pédiatre	X Cendras 30km
Pneumologue	X Aubenas 32km
Psychologue	X Saint-Ambroix 19km
Radiologue	X Aubenas 31km
Rhumatologue	X Alès 33km
Sage-femme	X Les Vans 2km



Éducation

Crèche	X Chambonas 2km
Ecole maternelle Public	X Les Vans 3km
Ecole maternelle Privé	X Langlade 69km
Ecole primaire Public	X Gravières 1km
Ecole primaire Privé	X Chambonas 2km
Collège Public	X Les Vans 3km
Collège Privé	X Chambonas 3km
Lycée Public	X Largentière 20km
Lycée Privé	X La Grand-Combe 24km

Sources : Base Sirene des entreprises et de leurs établissements selon les dernières parutions officielles de 2025 portant sur l'année 2024 ([data.gouv](#)). Liste, localisation et tarifs des professionnels de santé selon les dernières parutions officielles de 2025 portant sur l'année 2024 ([opendatasoft](#)) et FINISS Extraction du Fichier des établissements selon les dernières parutions officielles de 2025 portant sur l'année 2024 ([data.gouv](#)). Adresse et géolocalisation des établissements d'enseignement du premier et second degrés selon les dernières parutions officielles de 2025 portant sur l'année 2024 ([data.education.gouv](#))

Villes autour de Les Salelles

Ville	Habitants	Superficie	Pop densité	Pop active	Taux chômage	Revenu moyen	Prix immobilier
Chambonas	992	12 km ²	83 h/km ²	35.7%	5%	20 920 €/an	3 047 €/m ²
Gravières	508	18 km ²	28 h/km ²	37.2%	6.3%	19 940 €/an	1 644 €/m ²
Malarce-sur-la-Thines	268	37 km ²	7 h/km ²	39.6%	11.6%	14 100 €/an	1 077 €/m ²
Les Vans (1 avis)	2 662	31 km ²	86 h/km ²	37.2%	8.5%	19 660 €/an	2 026 €/m ²
Saint-Pierre-Saint-Jean	195	23 km ²	8 h/km ²	37.4%	4.1%	20 190 €/an	1 172 €/m ²
Payzac (1 avis)	539	13 km ²	41 h/km ²	34.5%	5%	20 440 €/an	2 737 €/m ²
Les Assions	767	14 km ²	55 h/km ²	40%	6.5%	22 260 €/an	2 649 €/m ²
Malons-et-Elze	111	31 km ²	4 h/km ²	44.1%	13.5%	NC	773 €/m ²
Faugères	123	6 km ²	21 h/km ²	38.2%	3.3%	19 320 €/an	3 440 €/m ²
Banne (2 avis)	648	32 km ²	20 h/km ²	37.8%	6%	20 970 €/an	1 990 €/m ²
Saint-Genest-de-Beauzon (1 avis)	332	5 km ²	66 h/km ²	47%	10.8%	21 080 €/an	2 080 €/m ²
Planzolles	164	5 km ²	33 h/km ²	41.5%	8.5%	19 330 €/an	1 944 €/m ²
Bonnevaux	78	8 km ²	10 h/km ²	39.7%	10.3%	NC	2 564 €/m ²
Malbosc	146	21 km ²	7 h/km ²	39.7%	6.8%	17 610 €/an	2 212 €/m ²
Berrias-et-Casteljau (1 avis)	793	26 km ²	31 h/km ²	38.5%	4.8%	21 260 €/an	2 397 €/m ²

bien-dans-ma-ville.fr



Vous aimez votre ville ? Notez-la !

Et faites-nous part de vos remarques constructives



Avec

BIEN dans ma **VILLE** 