



Version web

# Ville de Les Roches- l'Évêque

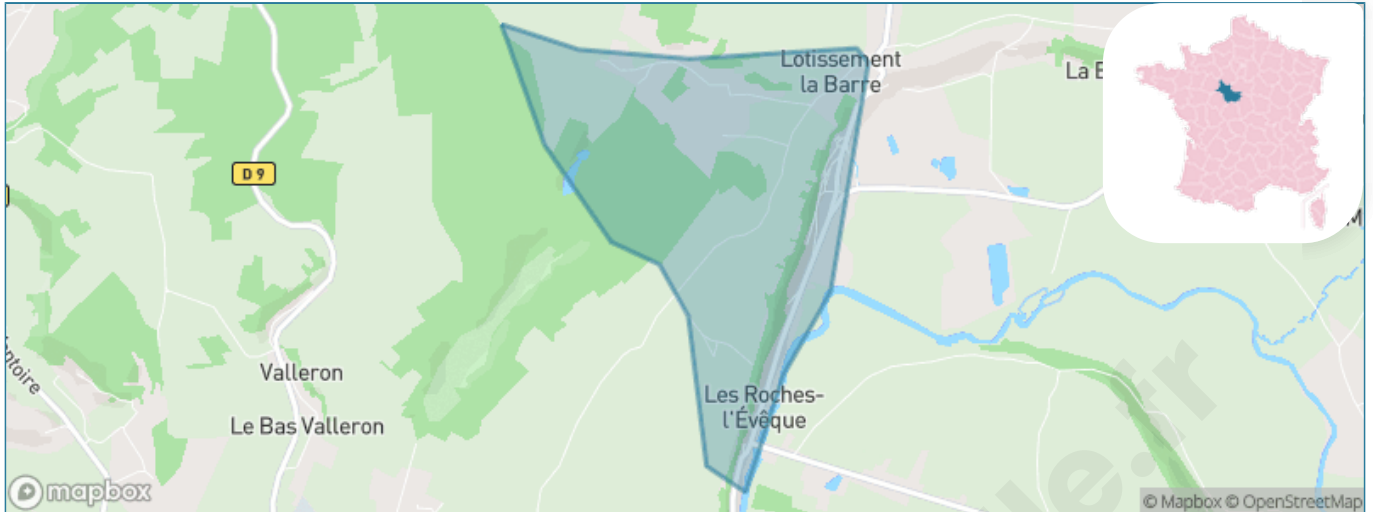
Présenté par

**BIEN** dans  
ma **VILLE** 

# Sommaire

Situation géographique .....	3
Statistiques sur la population .....	4
Evolution du nombre d'habitants .....	4
Tranche d'âge .....	5
0-14 ans .....	5
15-29 ans .....	5
30-44 ans .....	5
45-59 ans .....	5
60-74 ans .....	5
75-89 ans .....	5
90 ans et + .....	5
Activité professionnelle .....	5
Agriculteurs .....	5
Artisans, Commerçants .....	5
Cadres et sup. ....	5
Professions intermédiaires .....	5
Employé .....	5
Ouvrier .....	5
Retraité .....	5
Autres .....	5
Niveau de diplôme .....	6
Sans diplôme ou CEP .....	6
Brevet, BEPC, DNB .....	6
CAP-BEP ou équivalent .....	6
BAC ou équivalent .....	6
BAC+2 .....	6
BAC+3 ou +4 .....	6
BAC+5 ou plus .....	6
Composition des ménages .....	6
Couple sans enfant .....	6
Couple avec enfant(s) .....	6
Famille monoparentale .....	6
Colocation / Autre .....	6
Personnes seules .....	6
Profils électoraux .....	7
Premier tour .....	7
Sécurité .....	8
Evolution du nombre d'infractions .....	8
Pour comparer .....	9
Services à la population .....	10
Commerce .....	10
Éducation .....	10
Villes autour de Les Roches-l'Évêque .....	12

# Situation géographique



## i Informations clés

- **Région** : Centre-Val de Loire
- **Département** : Loir-et-Cher
- **Code postal** : 41800
- **Superficie** : 2 km<sup>2</sup>



# Statistiques sur la population



Nombre d'habitants

**300**



Age moyen

**47 ans**



Pop active

**48.3%**



Taux chômage

**10.8%**



Pop densité

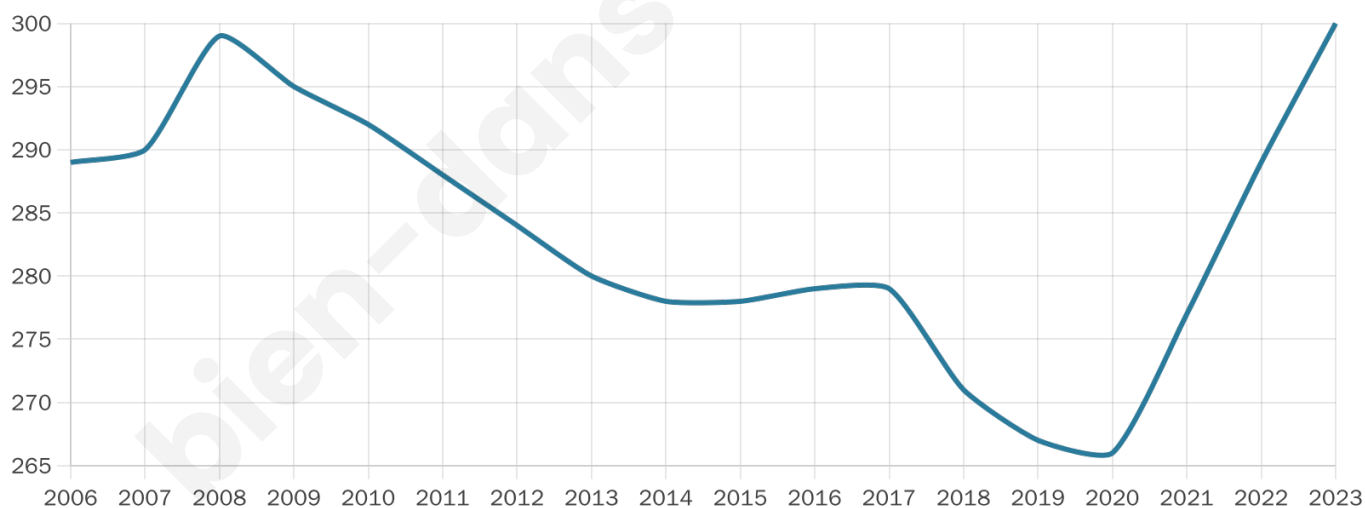
**150 h/km<sup>2</sup>**



Revenu moyen

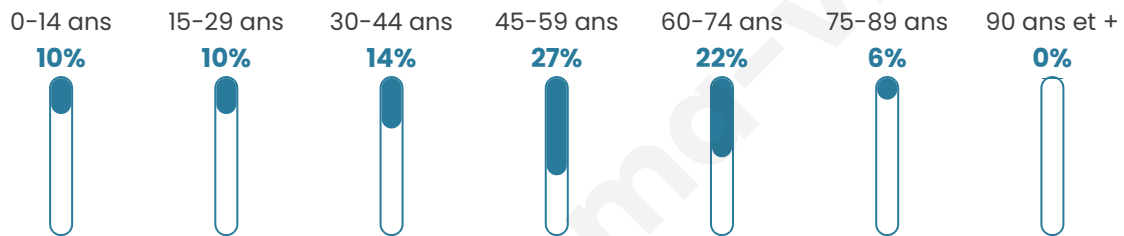
**20 140 €/an**

## Evolution du nombre d'habitants

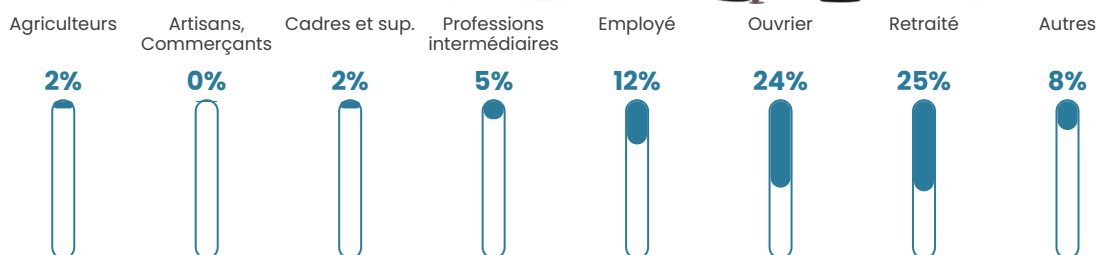


Sources : Institut national de la statistique et des études économiques (insee) selon Les dernières parutions officielles de 2024 portant sur les années 2020, 2021 et 2022.

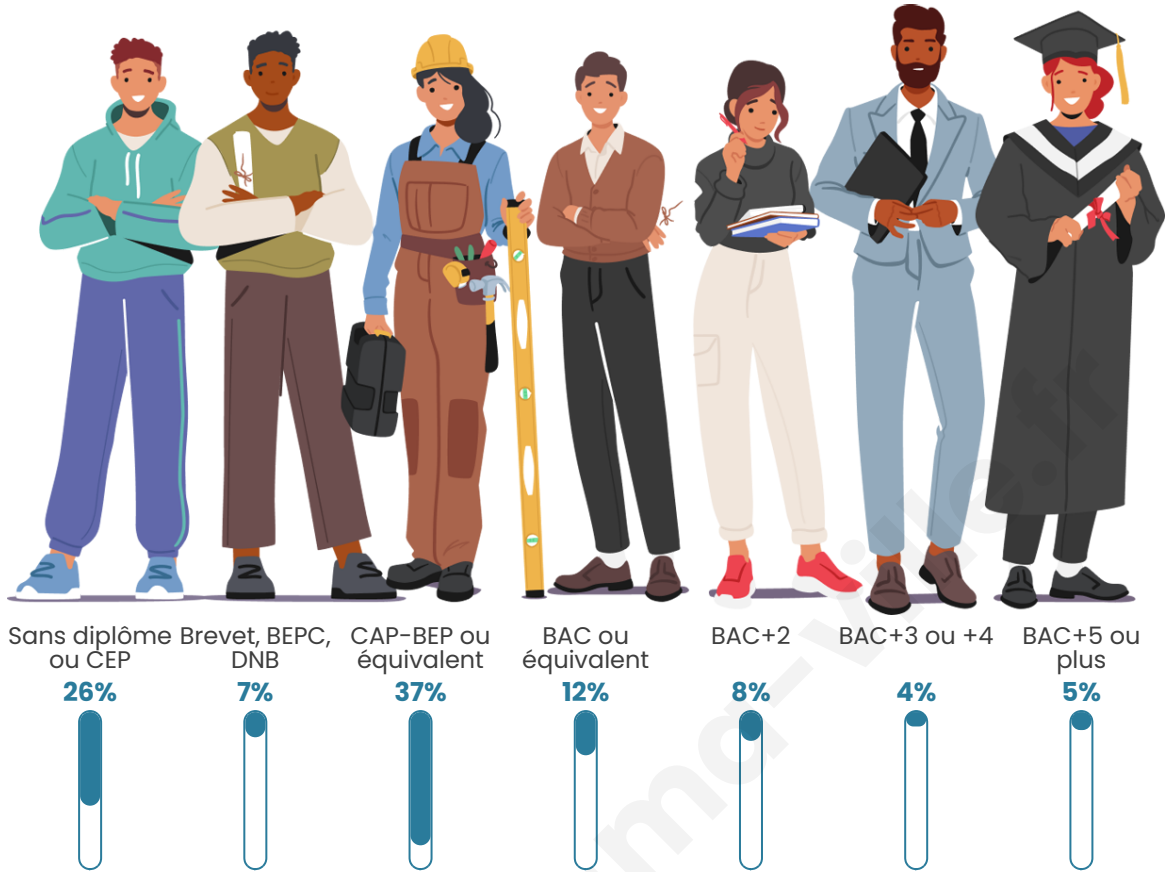
## Tranche d'âge




## Activité professionnelle



## Niveau de diplôme















## Composition des ménages



# Profils électoraux

## Premier tour

	Marine LE PEN	38.73 %
	Jean-Luc MÉLENCHON	22.55 %
	Emmanuel MACRON	16.67 %
	Jean LASSALLE	4.90 %
	Éric ZEMMOUR	4.41 %
	Fabien ROUSSEL	3.92 %
	Valérie PÉCRESSE	2.94 %
	Yannick JADOT	2.45 %
	Nicolas DUPONT-AIGNAN	1.96 %
	Anne HIDALGO	0.98 %
	Nathalie ARTHAUD	0.49 %
	Philippe POUTOU	0.00 %



### 259 inscrits

Participation : 80.69%

Votes blancs : 1.44%

Votes nuls : 0.96%

## Second tour

	Emmanuel MACRON	34,81 %
	Marine LE PEN	65,19 %

### 259 inscrits

Participation : 76.06%

Votes blancs : 6.6%

Votes nuls : 1.52%

# Sécurité



Agressions physiques / sexuelles

0



Cambriolages

0



Vols / dégradations

0



Stupéfiants

0

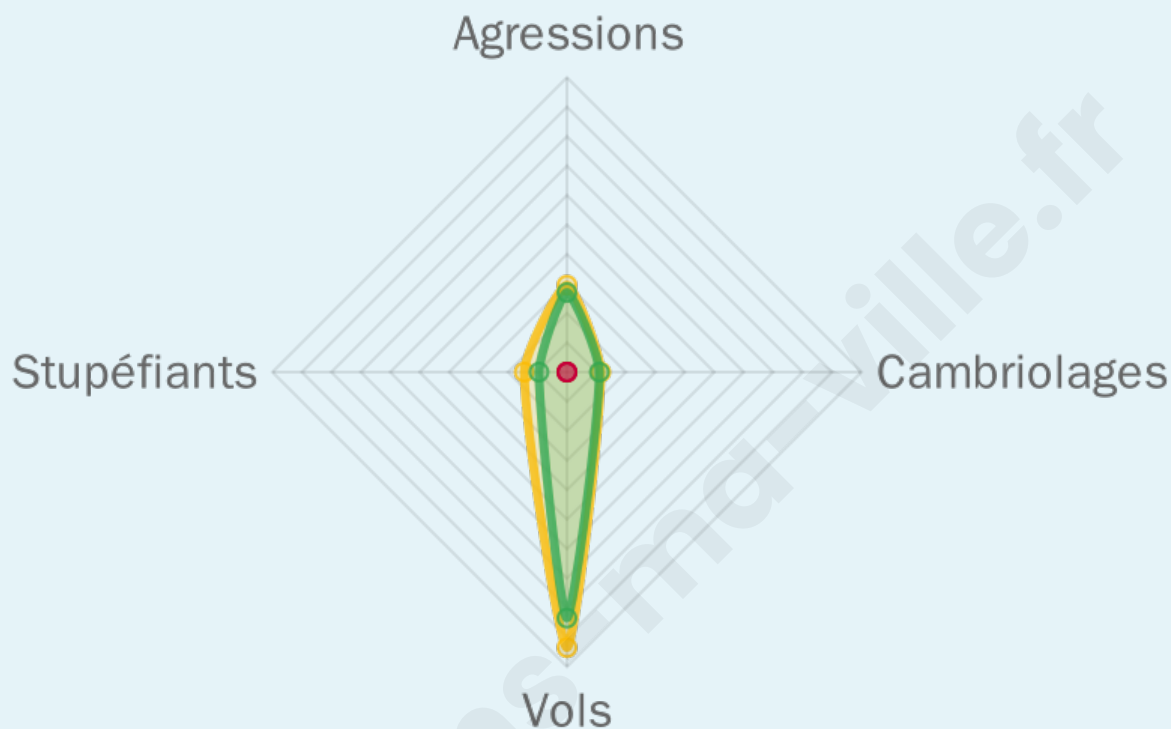
## Evolution du nombre d'infractions



## Pour comparer

(en proportion du nombre d'habitants)

■ Ville ■ Département ■ Région



Sources : Bases statistiques communale, départementale et régionale de la délinquance enregistrée par la police et la gendarmerie nationales selon les dernières parutions officielles de 2025 portant sur l'année 2024 ([data.gouv](https://data.gouv.fr)).

Agressions physiques / sexuelles : Violences sexuelles, coups et blessures volontaires intrafamiliaux, coups et blessures volontaires, autres coups, blessures volontaires et vols violents sans arme.

Cambriolages : Cambriolages de logements.

Vols : Vols avec armes, vols d'accessoires sur véhicules, vols dans les véhicules, vols de véhicules, vols sans violence contre des personnes, destructions, dégradations volontaires et escroqueries.

Stupéfiants : Trafic de stupéfiants dont (AFD) et usage de stupéfiants.

# Services à la population



## Commerce

Hypermarché	X <u>Vendôme</u> 12km
Supermarché	X <u>Montoire-sur-le-Loir</u> 2km
Superette	X <u>Montoire-sur-le-Loir</u> 2km
Boulangerie	X <u>Montoire-sur-le-Loir</u> 3km
Boucherie	X <u>Montoire-sur-le-Loir</u> 3km
Restaurant	X <u>Montoire-sur-le-Loir</u> 2km
Garage	X <u>Montoire-sur-le-Loir</u> 2km
Station-service	X <u>Montoire-sur-le-Loir</u> 4km
Banque	X <u>Montoire-sur-le-Loir</u> 3km
La poste	X <u>Saint-Arnoult</u> 7km
Coiffeur	1
Tabac	X <u>Montoire-sur-le-Loir</u> 3km
Bars / discothèque	1
Bibliothèque	X <u>Saint-Calais</u> 20km
Cinéma	X <u>Vendôme</u> 12km
Vétérinaire	X <u>Montoire-sur-le-Loir</u> 2km



## Santé

Pharmacie	X <u>Montoire-sur-le-Loir</u> 3km
Hôpital	X <u>Vendôme</u> 13km
Laboratoire d'analyses médicales	X <u>Montoire-sur-le-Loir</u> 2km
Etablissement pour handicapé	X <u>Montoire-sur-le-Loir</u> 2km
EHPA	X <u>Montoire-sur-le-Loir</u> 3km
Médecin	X <u>Montoire-sur-le-Loir</u> 2km
Dentiste	X <u>Montoire-sur-le-Loir</u> 3km
Chirurgien	X <u>Vendôme</u> 13km
Dermatologue	X <u>Saint-Amand-Longpré</u> 13km
Anesthésiste	X <u>Saint-Ouen-les-Vignes</u> 36km
Gastro-entérologue	X <u>Vendôme</u> 13km
Gynécologue	X <u>Vendôme</u> 13km
Cancérologue	X <u>La Chaussée-Saint-Victor</u> 38km
Neurologue	X <u>Baillou</u> 22km
Ophtalmologue	X <u>Saint-Amand-Longpré</u> 13km
ORL	X <u>Vendôme</u> 13km
Cardiologue	X <u>Vendôme</u> 13km
Pédiatre	X <u>Blois</u> 37km
Pneumologue	X <u>Vendôme</u> 13km
Psychologue	X <u>Montoire-sur-le-Loir</u> 2km
Radiologue	X <u>Vendôme</u> 13km
Rhumatologue	X <u>Vendôme</u> 13km
Sage-femme	X <u>Montoire-sur-le-Loir</u> 3km



## Éducation

Crèche	X <u>Naveil</u> 11km
Ecole maternelle Public	X <u>Montoire-sur-le-Loir</u> 2km
Ecole maternelle Privé	X <u>Le Mans</u> 57km
Ecole primaire Public	X <u>Montoire-sur-le-Loir</u> 2km
Ecole primaire Privé	X <u>Montoire-sur-le-Loir</u> 3km
Collège Public	X <u>Montoire-sur-le-Loir</u> 3km

Collège Privé	X <u>Montoire-sur-le-Loir</u> 3km
Lycée Public	X <u>Montoire-sur-le-Loir</u> 3km
Lycée Privé	X <u>Montoire-sur-le-Loir</u> 3km

Sources : Base Sirene des entreprises et de leurs établissements selon les dernières parutions officielles de 2025 portant sur l'année 2024 ([data.gouv](#)). Liste, localisation et tarifs des professionnels de santé selon les dernières parutions officielles de 2025 portant sur l'année 2024 ([opendatasoft](#)) et FINESS Extraction du Fichier des établissements selon les dernières parutions officielles de 2025 portant sur l'année 2024 ([data.gouv](#)). Adresse et géolocalisation des établissements d'enseignement du premier et second degrés selon les dernières parutions officielles de 2025 portant sur l'année 2024 ([data.education.gouv](#))

bien-dans-ma-ville.fr

## Villes autour de Les Roches-l'Évêque

Ville	Habitants	Superficie	Pop densité	Pop active	Taux chômage	Revenu moyen	Prix immobilier
Saint-Rimay	294	7 km <sup>2</sup>	42 h/km <sup>2</sup>	43.5%	3.1%	23 210 €/an	1 060 €/m <sup>2</sup>
Lavardin	179	6 km <sup>2</sup>	30 h/km <sup>2</sup>	40.2%	7.8%	24 710 €/an	1 347 €/m <sup>2</sup>
Villavard	122	5 km <sup>2</sup>	24 h/km <sup>2</sup>	45.1%	4.1%	23 000 €/an	939 €/m <sup>2</sup>
Montoire-sur-le-Loir (2 avis)	3 646	21 km <sup>2</sup>	174 h/km <sup>2</sup>	35%	3.7%	21 300 €/an	1 122 €/m <sup>2</sup>
Lunay (1 avis)	1 272	38 km <sup>2</sup>	33 h/km <sup>2</sup>	47.2%	4.2%	23 400 €/an	1 089 €/m <sup>2</sup>
Houssay	365	16 km <sup>2</sup>	23 h/km <sup>2</sup>	51.8%	3%	23 980 €/an	1 244 €/m <sup>2</sup>
Fontaine-les-Coteaux	342	22 km <sup>2</sup>	16 h/km <sup>2</sup>	44.4%	3.5%	23 310 €/an	1 034 €/m <sup>2</sup>
Thoré-la-Rochette	810	10 km <sup>2</sup>	81 h/km <sup>2</sup>	44.8%	4.7%	22 130 €/an	1 162 €/m <sup>2</sup>
Mazangé	809	24 km <sup>2</sup>	34 h/km <sup>2</sup>	49.9%	3.7%	25 140 €/an	1 159 €/m <sup>2</sup>
Saint-Jacques-des-Guérets	99	1 km <sup>2</sup>	99 h/km <sup>2</sup>	41.4%	2%	21 860 €/an	699 €/m <sup>2</sup>
Sasnières	88	7 km <sup>2</sup>	13 h/km <sup>2</sup>	42%	2.3%	NC	1 162 €/m <sup>2</sup>
Villiersfaux	246	7 km <sup>2</sup>	35 h/km <sup>2</sup>	52%	4.5%	23 380 €/an	1 057 €/m <sup>2</sup>
Saint-Martin-des-Bois	582	36 km <sup>2</sup>	16 h/km <sup>2</sup>	46.7%	2.2%	22 330 €/an	1 113 €/m <sup>2</sup>
Troo	309	14 km <sup>2</sup>	22 h/km <sup>2</sup>	35.6%	3.9%	22 480 €/an	1 243 €/m <sup>2</sup>
Marcilly-en-Beauce	319	6 km <sup>2</sup>	53 h/km <sup>2</sup>	50.2%	5%	24 180 €/an	1 302 €/m <sup>2</sup>

bien-dans-ma-ville.fr



# Vous aimez votre ville ? Notez-la !

Et faites-nous part de vos remarques constructives



Avec

**BIEN** dans ma **VILLE** 