



Version web

Ville de Les Roches-de- Condrieu

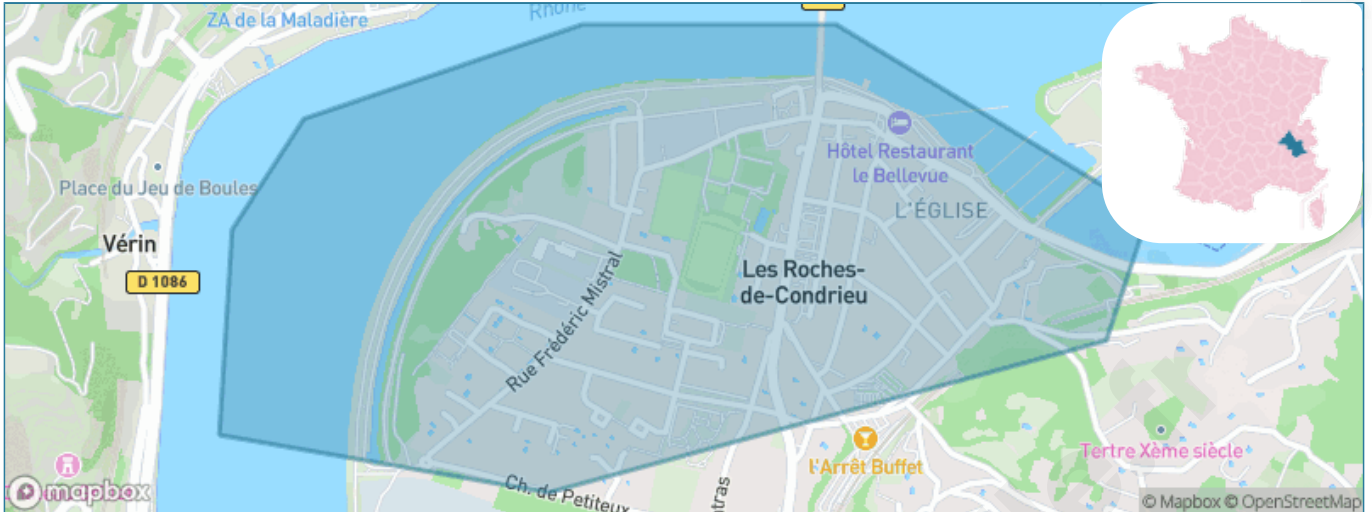
Présenté par

BIEN dans
ma **VILLE** 

Sommaire

Situation géographique	3
Statistiques sur la population	4
Evolution du nombre d'habitants	4
Tranche d'âge	5
0-14 ans	5
15-29 ans	5
30-44 ans	5
45-59 ans	5
60-74 ans	5
75-89 ans	5
90 ans et +	5
Activité professionnelle	5
Agriculteurs	5
Artisans, Commerçants	5
Cadres et sup.	5
Professions intermédiaires	5
Employé	5
Ouvrier	5
Retraité	5
Autres	5
Niveau de diplôme	6
Sans diplôme ou CEP	6
Brevet, BEPC, DNB	6
CAP-BEP ou équivalent	6
BAC ou équivalent	6
BAC+2	6
BAC+3 ou +4	6
BAC+5 ou plus	6
Composition des ménages	6
Couple sans enfant	6
Couple avec enfant(s)	6
Famille monoparentale	6
Colocation / Autre	6
Personnes seules	6
Profils électoraux	7
Premier tour	7
Sécurité	8
Evolution du nombre d'infractions	8
Pour comparer	9
Services à la population	10
Commerce	10
Éducation	10
Villes autour de Les Roches-de-Condrieu	12

Situation géographique



i Informations clés

- **Région** : Auvergne-Rhône-Alpes
- **Département** : Isère
- **Code postal** : 38370
- **Superficie** : 1 km²



Statistiques sur la population



Nombre d'habitants

2 055



Age moyen

42 ans



Pop active

46.4%



Taux chômage

7.3%



Pop densité

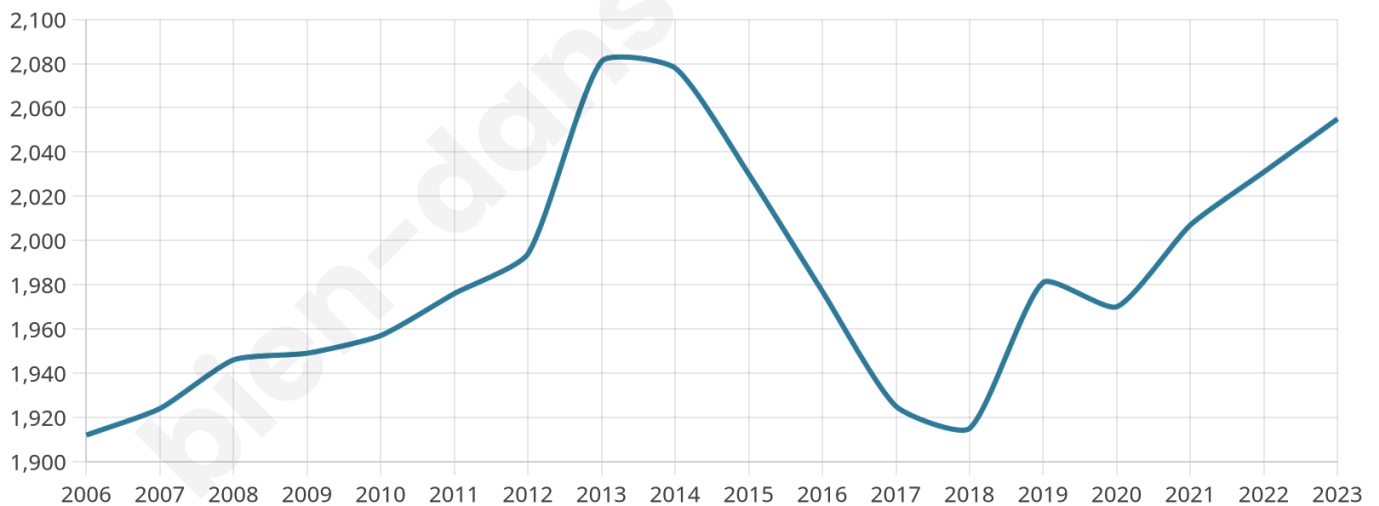
2 055 h/km²



Revenu moyen

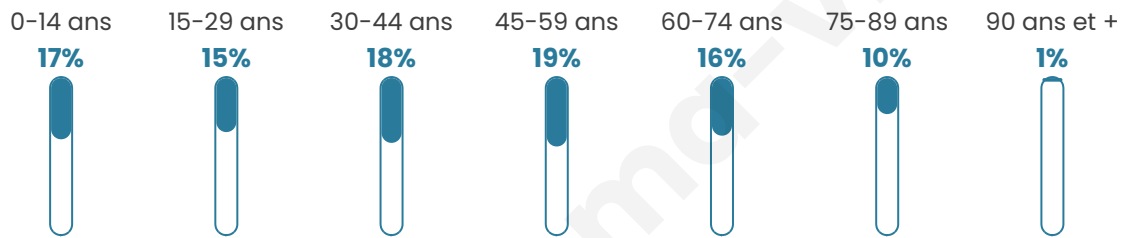
22 780 €/an

Evolution du nombre d'habitants

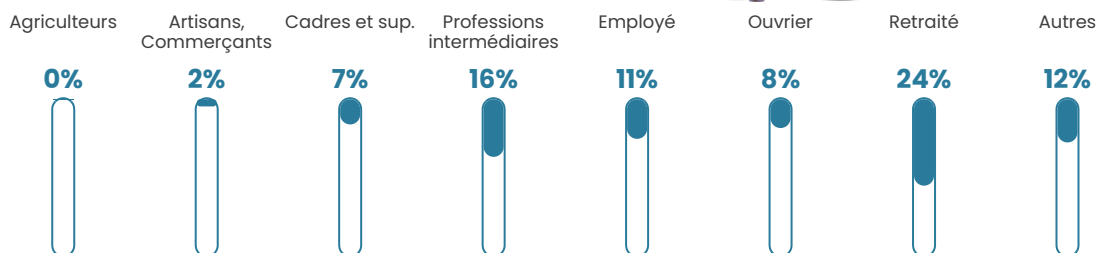


Sources : Institut national de la statistique et des études économiques (insee) selon Les dernières parutions officielles de 2024 portant sur les années 2020, 2021 et 2022.


Tranche d'âge




Activité professionnelle



Niveau de diplôme








Composition des ménages





Profils électoraux

Premier tour

	Marine LE PEN	27.24 %
	Emmanuel MACRON	23.35 %
	Jean-Luc MÉLENCHON	23.05 %
	Éric ZEMMOUR	6.52 %
	Yannick JADOT	5.06 %
	Valérie PÉCRESSE	3.89 %
	Jean LASSALLE	3.21 %
	Anne HIDALGO	2.24 %
	Nicolas DUPONT-AIGNAN	2.14 %
	Fabien ROUSSEL	1.95 %
	Philippe POUTOU	0.78 %
	Nathalie ARTHAUD	0.58 %

Second tour

	Emmanuel MACRON	54,13 %
	Marine LE PEN	45,87 %

1 335 inscrits

Participation : 78.2%

Votes blancs : 6.13%

Votes nuls : 2.2%

1 335 inscrits

Participation : 78.88%

Votes blancs : 1.52%

Votes nuls : 0.85%

Sécurité



Agressions physiques / sexuelles

0



Cambriolages

0



Vols / dégradations

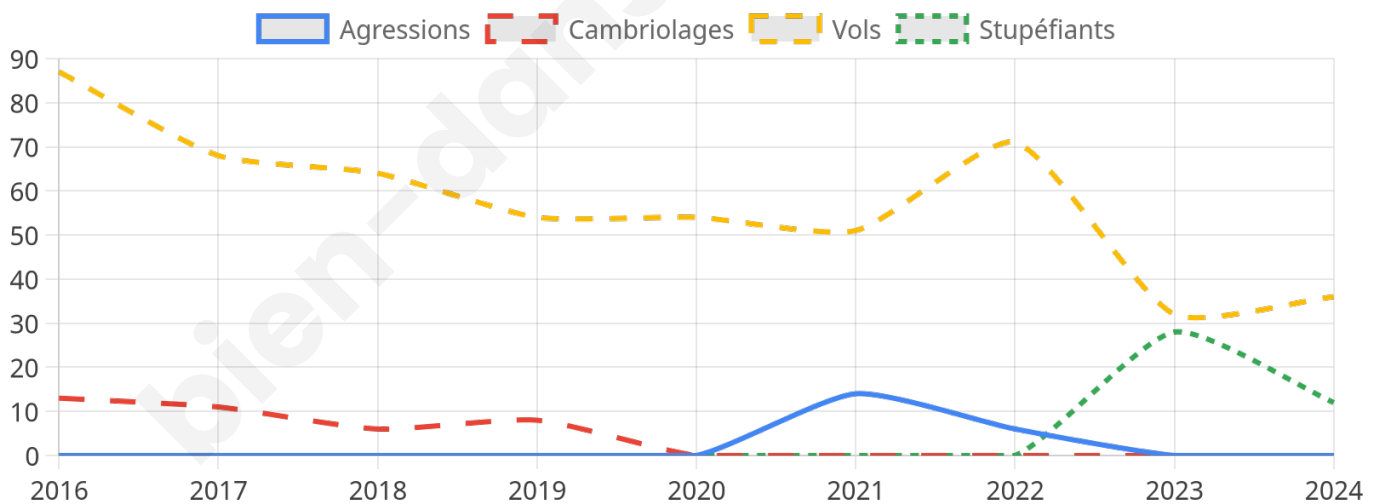
36



Stupéfiants

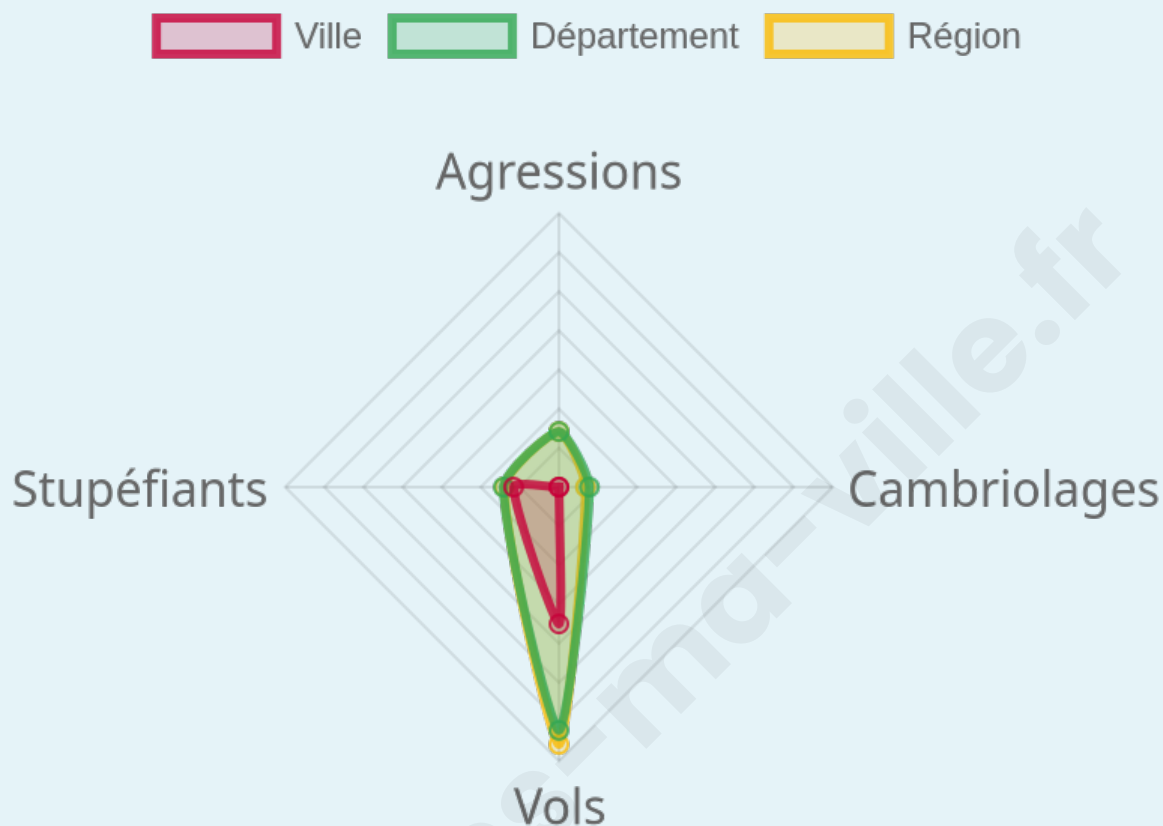
12

Evolution du nombre d'infractions



Pour comparer

(en proportion du nombre d'habitants)



Sources : Bases statistiques communale, départementale et régionale de la délinquance enregistrée par la police et la gendarmerie nationales selon les dernières parutions officielles de 2025 portant sur l'année 2024 ([data.gouv](https://data.gouv.fr)).

Agressions physiques / sexuelles : Violences sexuelles, coups et blessures volontaires intrafamiliaux, coups et blessures volontaires, autres coups, blessures volontaires et vols violents sans arme.

Cambriolages : Cambriolages de logements.

Vols : Vols avec armes, vols d'accessoires sur véhicules, vols dans les véhicules, vols de véhicules, vols sans violence contre des personnes, destructions, dégradations volontaires et escroqueries.

Stupéfiants : Trafic de stupéfiants dont (AFD) et usage de stupéfiants.

Services à la population



Commerce

Hypermarché	X <u>Saint-Clair-du-Rhône</u> 1km
Supermarché	X <u>Condrieu</u> 1km
Superette	X <u>Condrieu</u> 1km
Boulangerie	2
Boucherie	X <u>Condrieu</u> 1km
Restaurant	1
Garage	3
Station-service	X <u>Condrieu</u> 0km
Banque	X <u>Saint-Clair-du-Rhône</u> 1km
La poste	X <u>Saint-Clair-du-Rhône</u> 1km
Coiffeur	3
Tabac	X <u>Condrieu</u> 1km
Bars / discothèque	1
Bibliothèque	X <u>Les Haies</u> 6km
Cinéma	X <u>Saint-Clair-du-Rhône</u> 1km
Vétérinaire	X <u>Condrieu</u> 1km



Santé

Pharmacie	1
Hôpital	X <u>Saint-Pierre-de-Boeuf</u> 8km
Laboratoire d'analyses médicales	X <u>Condrieu</u> 1km
Etablissement pour handicapé	X <u>Condrieu</u> 1km
EHPA	1
Médecin	1
Dentiste	X <u>Condrieu</u> 1km
Chirurgien	X <u>Roussillon</u> 10km
Dermatologue	X <u>Saint-Maurice-l'Exil</u> 7km
Anesthésiste	X <u>Roussillon</u> 10km
Gastro-entérologue	X <u>Vienne</u> 11km
Gynécologue	X <u>Sainte-Colombe</u> 10km
Cancérologue	X <u>Lyon</u> 32km
Neurologue	X <u>Vienne</u> 11km
Ophtalmologue	X <u>Roussillon</u> 10km
ORL	X <u>Roussillon</u> 10km
Cardiologue	X <u>Le Péage-de-Roussillon</u> 8km
Pédiatre	X <u>Le Péage-de-Roussillon</u> 9km
Pneumologue	X <u>Le Péage-de-Roussillon</u> 9km
Psychologue	X <u>Vienne</u> 11km
Radiologue	X <u>Roussillon</u> 10km
Rhumatologue	X <u>Sainte-Colombe</u> 10km
Sage-femme	X <u>Condrieu</u> 1km



Éducation

Crèche	X <u>Condrieu</u> 1km
Ecole maternelle Public	1
Ecole maternelle Privé	X <u>Planfoy</u> 27km
Ecole primaire Public	1
Ecole primaire Privé	1
Collège Public	X <u>Condrieu</u> 2km
Collège Privé	X <u>Condrieu</u> 1km
Lycée Public	X <u>Vienne</u> 9km
Lycée Privé	X <u>Le Péage-de-Roussillon</u> 9km

Sources : Base Sirene des entreprises et de leurs établissements selon les dernières parutions officielles de 2025 portant sur l'année 2024 ([data.gouv](#)). Liste, localisation et tarifs des professionnels de santé selon les dernières parutions officielles de 2025 portant sur l'année 2024 ([opendatasoft](#)) et FINISS Extraction du Fichier des établissements selon les dernières parutions officielles de 2025 portant sur

l'année 2024 ([data.gouv](https://data.gouv.fr)). Adresse et géolocalisation des établissements d'enseignement du premier et second degrés selon les dernières parutions officielles de 2025 portant sur l'année 2024 ([data.education.gouv](https://data.education.gouv.fr))

bien-dans-ma-ville.fr

Villes autour de Les Roches-de-Condrieu

Ville	Habitants	Superficie	Pop densité	Pop active	Taux chômage	Revenu moyen	Prix immobilier
Condrieu (5 avis)	3 957	9 km ²	440 h/km ²	43.4%	3.9%	23 490 €/an	2 077 €/m ²
Vérin	666	3 km ²	222 h/km ²	52.4%	5.1%	26 600 €/an	1 758 €/m ²
Saint-Michel-sur-Rhône	888	5 km ²	178 h/km ²	48.2%	3.4%	26 840 €/an	2 337 €/m ²
Saint-Alban-du-Rhône	965	3 km ²	322 h/km ²	49.2%	5%	24 230 €/an	2 044 €/m ²
Saint-Prim	1 478	7 km ²	211 h/km ²	46.4%	3.5%	27 870 €/an	2 041 €/m ²
Saint-Clair-du-Rhône (4 avis)	3 778	7 km ²	540 h/km ²	46.8%	4%	24 810 €/an	2 043 €/m ²
Chonas-l'Amballan (1 avis)	1 729	7 km ²	247 h/km ²	48%	3.5%	28 690 €/an	2 236 €/m ²
Tupin-et-Semons	653	8 km ²	82 h/km ²	49.3%	2.1%	27 690 €/an	1 696 €/m ²
La Chapelle-Villars	528	8 km ²	66 h/km ²	51.5%	3.4%	26 280 €/an	2 443 €/m ²
Clonas-sur-Varèze	1 535	6 km ²	256 h/km ²	49.5%	2.9%	26 890 €/an	2 440 €/m ²
Chavanay (1 avis)	2 884	15 km ²	192 h/km ²	49.9%	4.8%	24 760 €/an	1 956 €/m ²
Ampuis (5 avis)	2 769	15 km ²	185 h/km ²	48.4%	2.4%	26 440 €/an	2 072 €/m ²
Reventin-Vaugris	2 035	18 km ²	113 h/km ²	49.8%	3.7%	26 300 €/an	2 129 €/m ²
Chuyer	759	12 km ²	63 h/km ²	51.4%	2.8%	26 590 €/an	2 216 €/m ²
Auberives-sur-Varèze	1 501	7 km ²	214 h/km ²	51.6%	4.6%	24 310 €/an	1 880 €/m ²

bien-dans-ma-ville.fr



Vous aimez votre ville ? Notez-la !

Et faites-nous part de vos remarques constructives



Avec

BIEN dans
ma **VILLE** 