



Version web

# Ville de Les Rivières- Henruel

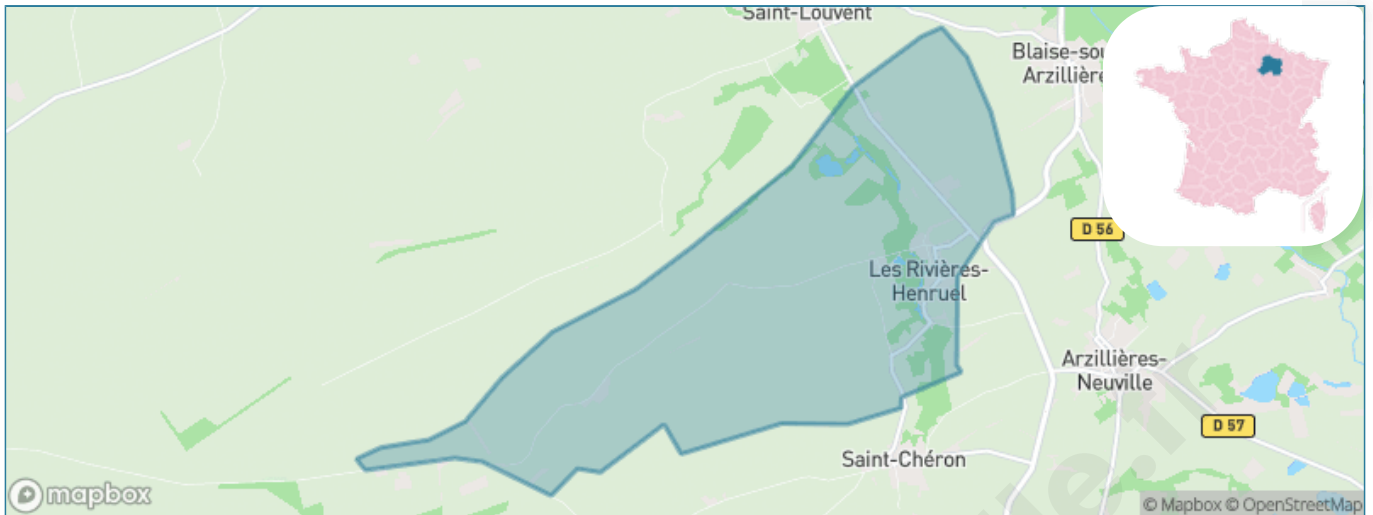
Présenté par

**BIEN** dans  
ma **VILLE** 

# Sommaire

Situation géographique .....	3
Statistiques sur la population .....	4
Evolution du nombre d'habitants .....	4
Tranche d'âge .....	5
<i>0-14 ans</i> .....	5
<i>15-29 ans</i> .....	5
<i>30-44 ans</i> .....	5
<i>45-59 ans</i> .....	5
<i>60-74 ans</i> .....	5
<i>75-89 ans</i> .....	5
<i>90 ans et +</i> .....	5
Activité professionnelle .....	5
<i>Agriculteurs</i> .....	5
<i>Artisans, Commerçants</i> .....	5
<i>Cadres et sup.</i> .....	5
<i>Professions intermédiaires</i> .....	5
<i>Employé</i> .....	5
<i>Ouvrier</i> .....	5
<i>Retraité</i> .....	5
<i>Autres</i> .....	5
Niveau de diplôme .....	6
<i>Sans diplôme ou CEP</i> .....	6
<i>Brevet, BEPC, DNB</i> .....	6
<i>CAP-BEP ou équivalent</i> .....	6
<i>BAC ou équivalent</i> .....	6
<i>BAC+2</i> .....	6
<i>BAC+3 ou +4</i> .....	6
<i>BAC+5 ou plus</i> .....	6
Composition des ménages .....	6
<i>Couple sans enfant</i> .....	6
<i>Couple avec enfant(s)</i> .....	6
<i>Famille monoparentale</i> .....	6
<i>Colocation / Autre</i> .....	6
<i>Personnes seules</i> .....	6
Profils électoraux .....	7
<i>Premier tour</i> .....	7
Sécurité .....	8
<i>Evolution du nombre d'infractions</i> .....	8
<i>Pour comparer</i> .....	9
Services à la population .....	10
<i>Commerce</i> .....	10
<i>Éducation</i> .....	10
<i>Villes autour de Les Rivières-Henrue</i> .....	12

# Situation géographique



## i Informations clés

- **Région** : Grand Est
- **Département** : Marne
- **Code postal** : 51300
- **Superficie** : 12 km<sup>2</sup>



**Marne**  
LE DÉPARTEMENT

# Statistiques sur la population



Nombre d'habitants

**156**



Age moyen

**47 ans**



Pop active

**46.8%**



Taux chômage

**7.9%**



Pop densité

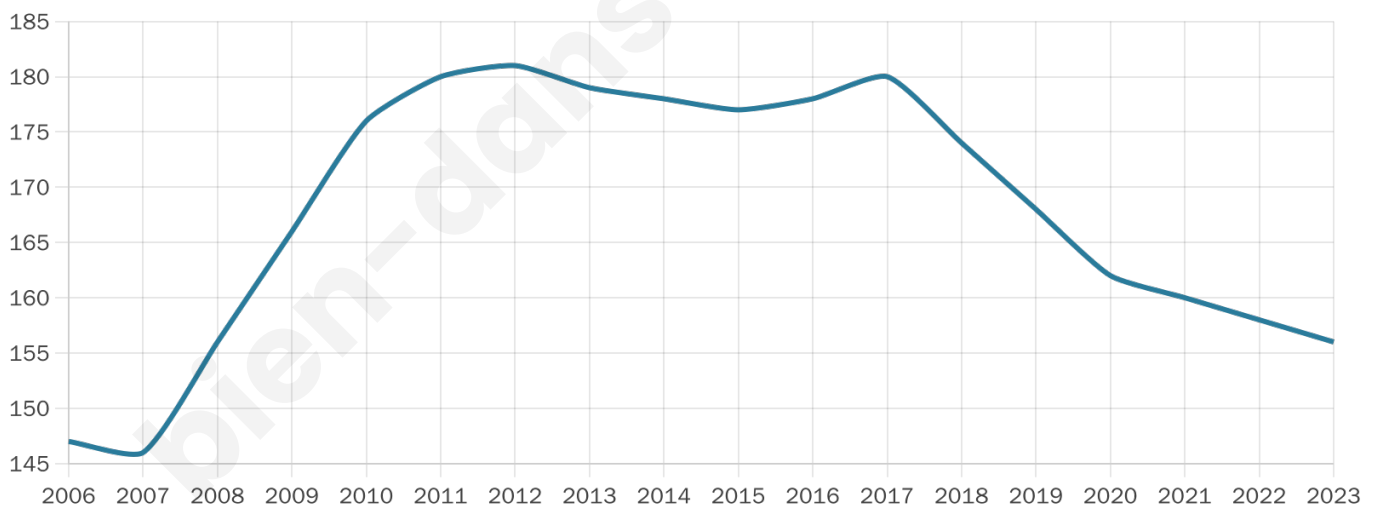
**13 h/km<sup>2</sup>**



Revenu moyen

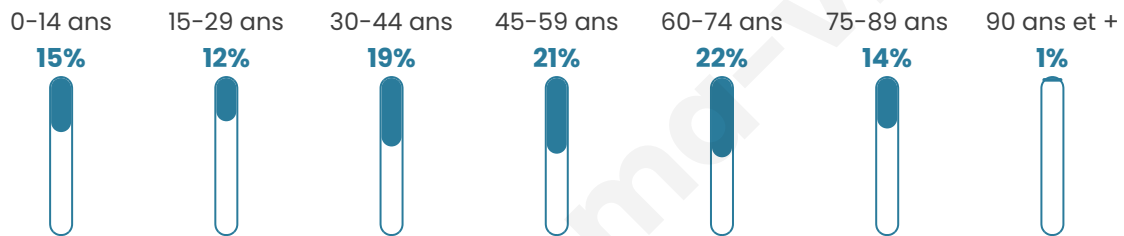
**25 000 €/an**

## Evolution du nombre d'habitants

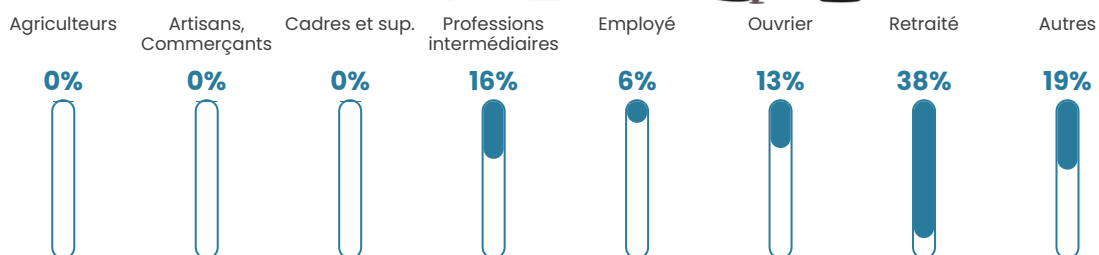


Sources : Institut national de la statistique et des études économiques (insee) selon Les dernières parutions officielles de 2024 portant sur les années 2020, 2021 et 2022.


## Tranche d'âge




## Activité professionnelle



## Niveau de diplôme















## Composition des ménages



# Profils électoraux

## Premier tour

	Emmanuel MACRON	29.51 %
	Marine LE PEN	27.87 %
	Jean-Luc MÉLENCHON	12.30 %
	Valérie PÉCRESSÉ	9.02 %
	Yannick JADOT	6.56 %
	Éric ZEMMOUR	4.10 %
	Fabien ROUSSEL	3.28 %
	Nicolas DUPONT- AIGNAN	3.28 %
	Nathalie ARTHAUD	1.64 %
	Anne HIDALGO	1.64 %
	Philippe POUTOU	0.82 %
	Jean LASSALLE	0.00 %



### 150 inscrits

Participation : 86.67%

Votes blancs : 2.31%

Votes nuls : 3.85%

## Second tour

	Emmanuel MACRON	51,85 %
	Marine LE PEN	48,15 %

### 150 inscrits

Participation : 85.33%

Votes blancs : 7.03%

Votes nuls : 8.59%

# Sécurité



Agressions physiques / sexuelles

0



Cambriolages

0



Vols / dégradations

0



Stupéfiants

0

## Evolution du nombre d'infractions



## Pour comparer

(en proportion du nombre d'habitants)



Sources : Bases statistiques communale, départementale et régionale de la délinquance enregistrée par la police et la gendarmerie nationales selon les dernières parutions officielles de 2025 portant sur l'année 2024 ([data.gouv](https://data.gouv.fr)).

Agressions physiques / sexuelles : Violences sexuelles, coups et blessures volontaires intrafamiliaux, coups et blessures volontaires, autres coups, blessures volontaires et vols violents sans arme.

Cambriolages : Cambriolages de logements.

Vols : Vols avec armes, vols d'accessoires sur véhicules, vols dans les véhicules, vols de véhicules, vols sans violence contre des personnes, destructions, dégradations volontaires et escroqueries.

Stupéfiants : Trafic de stupéfiants dont (AFD) et usage de stupéfiants.

# Services à la population



## Commerce

Hypermarché	X <u>Frignicourt</u> 7km
Supermarché	X <u>Frignicourt</u> 6km
Superette	X <u>Frignicourt</u> 5km
Boulangerie	X <u>Courdemanges</u> 5km
Boucherie	X <u>Frignicourt</u> 5km
Restaurant	X <u>Blaise-sous-Arzillières</u> 2km
Garage	X <u>Courdemanges</u> 5km
Station-service	X <u>Frignicourt</u> 6km
Banque	X 6km
La poste	X <u>Frignicourt</u> 7km
Coiffeur	X <u>Frignicourt</u> 5km
Tabac	X <u>Vitry-le-François</u> 8km
Bars / discothèque	X <u>Blaise-sous-Arzillières</u> 3km
Bibliothèque	X <u>Saint-Dizier</u> 29km
Cinéma	X <u>Saint-Dizier</u> 28km
Vétérinaire	X <u>Vitry-le-François</u> 8km



## Santé

Pharmacie	X <u>Frignicourt</u> 6km
Hôpital	X <u>Vitry-le-François</u> 7km
Laboratoire d'analyses médicales	X <u>Vitry-le-François</u> 8km
Etablissement pour handicapé	X <u>Vitry-le-François</u> 7km
EHPA	X <u>Vitry-le-François</u> 7km
Médecin	X <u>Frignicourt</u> 6km
Dentiste	X <u>Frignicourt</u> 6km
Chirurgien	X <u>Saint-Dizier</u> 30km
Dermatologue	X <u>Pargny-sur-Saulx</u> 25km
Anesthésiste	X <u>Saint-Martin-sur-le-Pré</u> 39km
Gastro-entérologue	X <u>Châlons-en-Champagne</u> 38km
Gynécologue	X <u>Vitry-le-François</u> 8km
Cancérologue	X <u>Bezannes</u> 75km
Neurologue	X <u>Saint-Martin-sur-le-Pré</u> 39km
Ophtalmologue	X <u>Vitry-le-François</u> 8km
ORL	X <u>Vitry-le-François</u> 7km
Cardiologue	X <u>Frignicourt</u> 6km
Pédiatre	X <u>Châlons-en-Champagne</u> 36km
Pneumologue	X <u>Épernay</u> 63km
Psychologue	X <u>Saint-Dizier</u> 28km
Radiologue	X <u>Vitry-le-François</u> 7km
Rhumatologue	X <u>Vitry-le-François</u> 8km
Sage-femme	X <u>Saint-Remy-en-Bouzemont-Saint-Genest-et-Isson</u> 7km



## Éducation

Crèche	X <u>Courdemanges</u> 5km
Ecole maternelle Public	X <u>Frignicourt</u> 6km
Ecole maternelle Privé	X <u>Domrémy-la-Pucelle</u> 85km
Ecole primaire Public	X <u>Courdemanges</u> 5km
Ecole primaire Privé	X <u>Vitry-le-François</u> 8km
Collège Public	X <u>Frignicourt</u> 7km
Collège Privé	X <u>Vitry-le-François</u> 8km
Lycée Public	X <u>Vitry-le-François</u> 8km
Lycée Privé	X <u>Saint-Dizier</u> 28km

Sources : Base Sirene des entreprises et de leurs établissements selon les dernières parutions officielles de 2025 portant sur l'année 2024 ([data.gouv](https://data.gouv.fr)). Liste, localisation et tarifs des professionnels de santé selon les dernières parutions officielles de 2025 portant sur l'année 2024 ([opendatasoft](https://opendatasoft.com)) et FINESS Extraction du Fichier des établissements selon les dernières parutions officielles de 2025 portant sur l'année 2024 ([data.gouv](https://data.gouv.fr)). Adresse et géolocalisation des établissements d'enseignement du premier et second degrés selon les dernières parutions officielles de 2025 portant sur l'année 2024 ([data.education.gouv](https://data.education.gouv.fr))

bien-dans-ma-ville.fr

## Villes autour de Les Rivières-Henruel

Ville	Habitants	Superficie	Pop densité	Pop active	Taux chômage	Revenu moyen	Prix immobilier
Blaise-sous-Arzillières	316	6 km <sup>2</sup>	53 h/km <sup>2</sup>	41.5%	4.1%	20 320 €/an	1 349 €/m <sup>2</sup>
Arzillières-Neuville	322	12 km <sup>2</sup>	27 h/km <sup>2</sup>	53.7%	7.5%	22 240 €/an	1 031 €/m <sup>2</sup>
Saint-Chéron	63	9 km <sup>2</sup>	7 h/km <sup>2</sup>	47.6%	0%	NC	672 €/m <sup>2</sup>
Châtelraould-Saint-Louvent	244	16 km <sup>2</sup>	15 h/km <sup>2</sup>	47.5%	3.7%	22 460 €/an	1 977 €/m <sup>2</sup>
Norrois	151	4 km <sup>2</sup>	38 h/km <sup>2</sup>	42.4%	7.3%	21 880 €/an	NC
Bignicourt-sur-Marne	381	2 km <sup>2</sup>	191 h/km <sup>2</sup>	37.8%	3.9%	22 860 €/an	1 033 €/m <sup>2</sup>
Courdemanges (1 avis)	390	19 km <sup>2</sup>	21 h/km <sup>2</sup>	42.3%	5.4%	22 510 €/an	1 515 €/m <sup>2</sup>
Cloyes-sur-Marne	125	6 km <sup>2</sup>	21 h/km <sup>2</sup>	36.8%	4%	22 400 €/an	NC
Huiron	302	13 km <sup>2</sup>	23 h/km <sup>2</sup>	43%	4%	24 540 €/an	966 €/m <sup>2</sup>
Gigny-Bussy	221	22 km <sup>2</sup>	10 h/km <sup>2</sup>	48.9%	3.6%	22 610 €/an	NC
Frignicourt (1 avis)	1 747	9 km <sup>2</sup>	194 h/km <sup>2</sup>	44.1%	4.6%	22 110 €/an	1 356 €/m <sup>2</sup>
Brandonvillers	191	11 km <sup>2</sup>	17 h/km <sup>2</sup>	48.7%	4.2%	21 730 €/an	1 384 €/m <sup>2</sup>
Moncetz-l'Abbaye	88	7 km <sup>2</sup>	13 h/km <sup>2</sup>	45.5%	3.4%	NC	NC
Saint-Remy-en-Bouzemont-Saint-Genest-et-Isson	470	21 km <sup>2</sup>	22 h/km <sup>2</sup>	46.8%	5.3%	21 510 €/an	940 €/m <sup>2</sup>
Luxémont-et-Villotte	448	9 km <sup>2</sup>	50 h/km <sup>2</sup>	42.2%	3.8%	22 670 €/an	1 205 €/m <sup>2</sup>

bien-dans-ma-ville.fr



# Vous aimez votre ville ? Notez-la !

Et faites-nous part de vos remarques constructives



Avec

**BIEN** dans  
ma **VILLE** 