



Version web

# Ville de Les Rairies

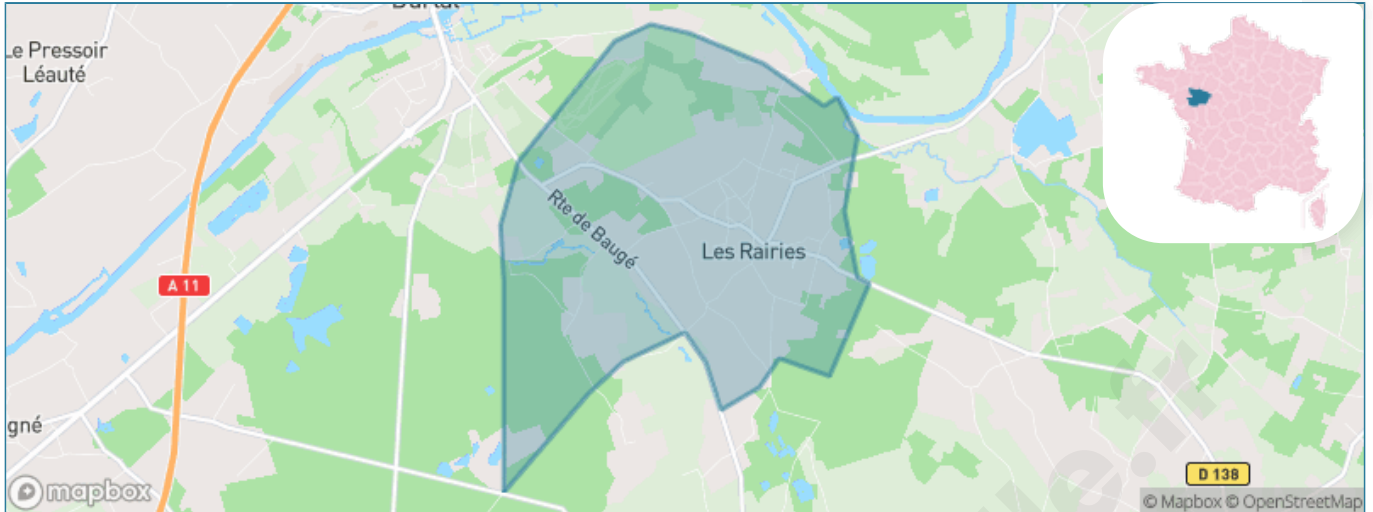
Présenté par

**BIEN** dans  
ma **VILLE** 

# Sommaire

Situation géographique .....	3
Statistiques sur la population .....	4
Evolution du nombre d'habitants .....	4
Tranche d'âge .....	5
0-14 ans .....	5
15-29 ans .....	5
30-44 ans .....	5
45-59 ans .....	5
60-74 ans .....	5
75-89 ans .....	5
90 ans et + .....	5
Activité professionnelle .....	5
Agriculteurs .....	5
Artisans, Commerçants .....	5
Cadres et sup. ....	5
Professions intermédiaires .....	5
Employé .....	5
Ouvrier .....	5
Retraité .....	5
Autres .....	5
Niveau de diplôme .....	6
Sans diplôme ou CEP .....	6
Brevet, BEPC, DNB .....	6
CAP-BEP ou équivalent .....	6
BAC ou équivalent .....	6
BAC+2 .....	6
BAC+3 ou +4 .....	6
BAC+5 ou plus .....	6
Composition des ménages .....	6
Couple sans enfant .....	6
Couple avec enfant(s) .....	6
Famille monoparentale .....	6
Colocation / Autre .....	6
Personnes seules .....	6
Profils électoraux .....	7
Premier tour .....	7
Sécurité .....	8
Evolution du nombre d'infractions .....	8
Pour comparer .....	9
Services à la population .....	10
Commerce .....	10
Éducation .....	10
Villes autour de Les Rairies .....	11

# Situation géographique



## i Informations clés

- **Région** : Pays de la Loire
- **Département** : Maine-et-Loire
- **Code postal** : 49430
- **Superficie** : 8 km<sup>2</sup>



# Statistiques sur la population



Nombre d'habitants

**1 041**



Age moyen

**41 ans**



Pop active

**47.4%**



Taux chômage

**5.5%**



Pop densité

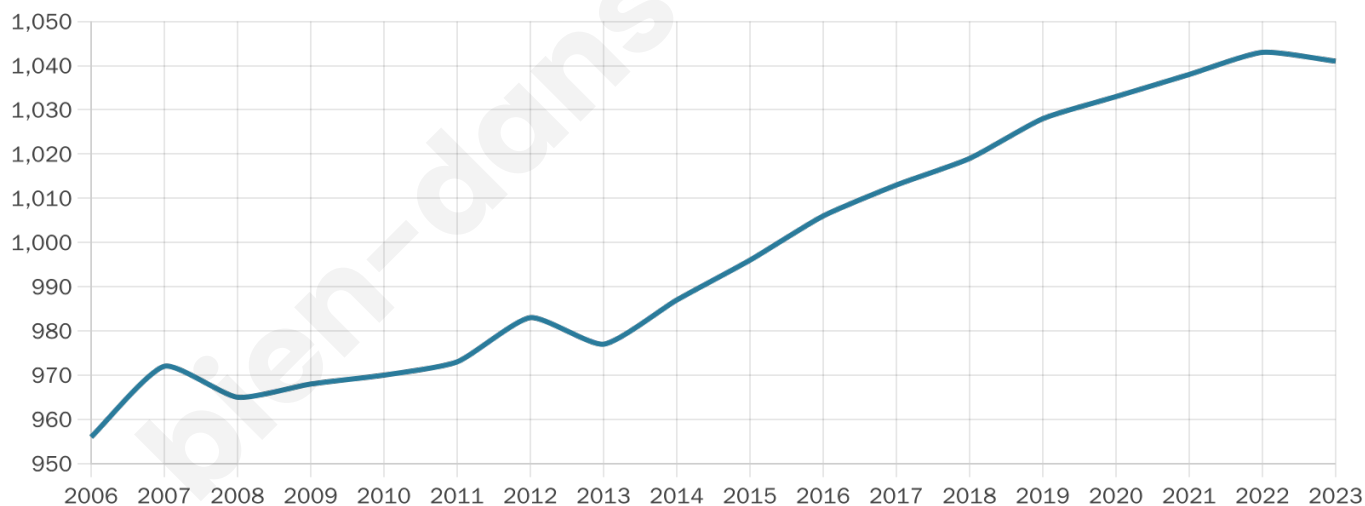
**130 h/km<sup>2</sup>**



Revenu moyen

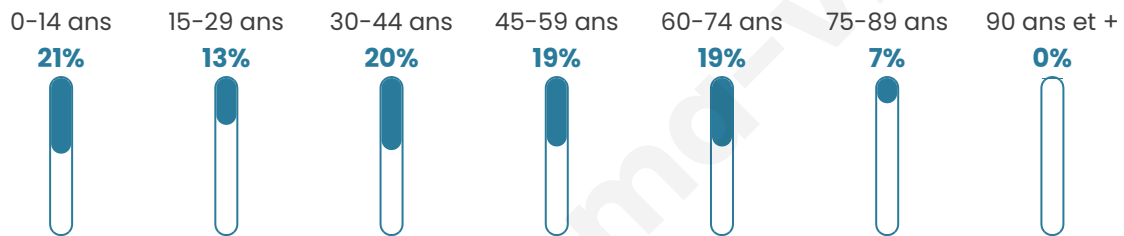
**22 020 €/an**

## Evolution du nombre d'habitants

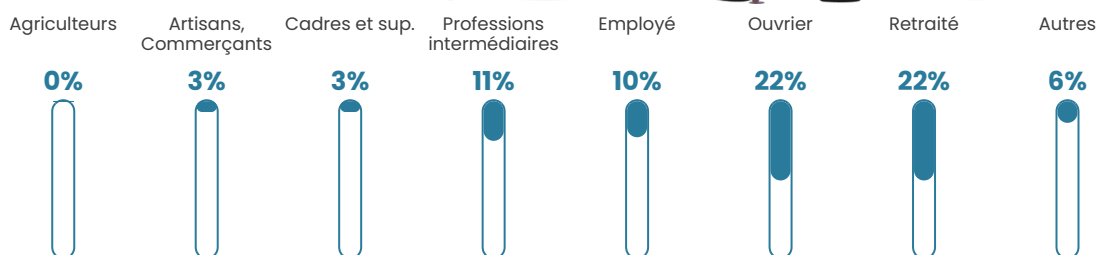


Sources : Institut national de la statistique et des études économiques (insee) selon Les dernières parutions officielles de 2024 portant sur les années 2020, 2021 et 2022.

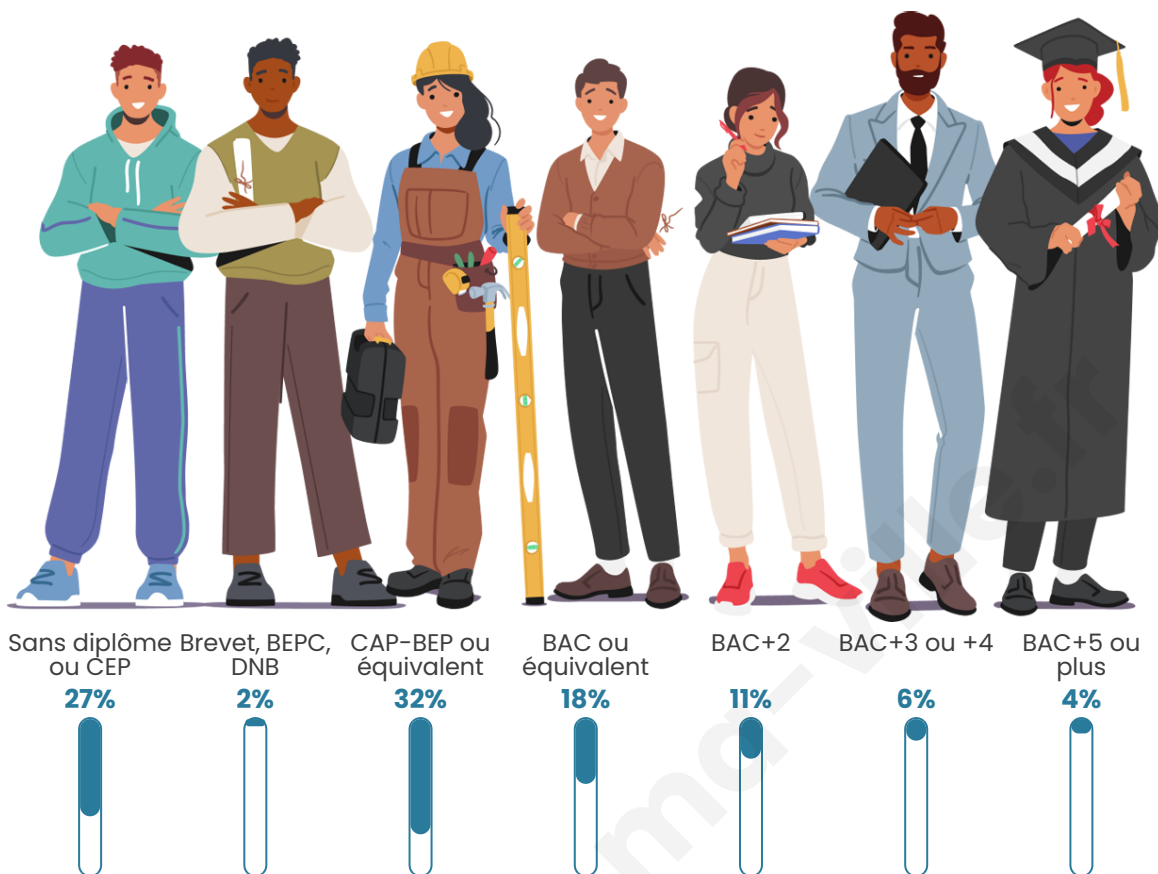
## Tranche d'âge




## Activité professionnelle



## Niveau de diplôme




## Composition des ménages



# Profils électoraux

## Premier tour

	Marine LE PEN	35.50 %
	Emmanuel MACRON	30.40 %
	Jean-Luc MÉLENCHON	12.65 %
	Valérie PÉCRESSE	5.27 %
	Yannick JADOT	3.69 %
	Éric ZEMMOUR	2.81 %
	Nicolas DUPONT-AIGNAN	2.46 %
	Jean LASSALLE	2.11 %
	Fabien ROUSSEL	1.76 %
	Anne HIDALGO	1.58 %
	Nathalie ARTHAUD	0.88 %
	Philippe POUTOU	0.88 %



### 754 inscrits

Participation : 76.66%

Votes blancs : 0.69%

Votes nuls : 0.87%

## Second tour

	Emmanuel MACRON	50,56 %
	Marine LE PEN	49,44 %

### 758 inscrits

Participation : 75.86%

Votes blancs : 3.65%

Votes nuls : 2.43%

# Sécurité



Agressions physiques / sexuelles

0



Cambriolages

0



Vols / dégradations

0



Stupéfiants

0

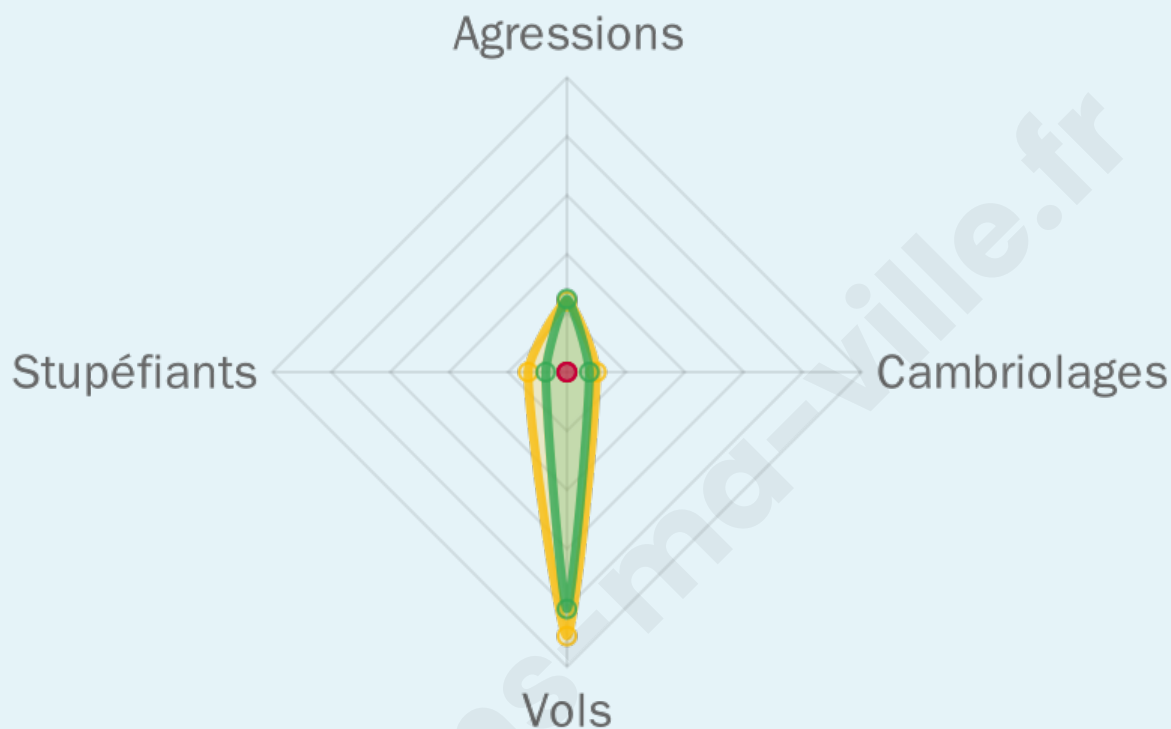
## Evolution du nombre d'infractions



## Pour comparer

(en proportion du nombre d'habitants)

■ Ville ■ Département ■ Région



Sources : Bases statistiques communale, départementale et régionale de la délinquance enregistrée par la police et la gendarmerie nationales selon les dernières parutions officielles de 2025 portant sur l'année 2024 ([data.gouv](https://data.gouv.fr)).

Agressions physiques / sexuelles : Violences sexuelles, coups et blessures volontaires intrafamiliaux, coups et blessures volontaires, autres coups, blessures volontaires et vols violents sans arme.

Cambriolages : Cambriolages de logements.

Vols : Vols avec armes, vols d'accessoires sur véhicules, vols dans les véhicules, vols de véhicules, vols sans violence contre des personnes, destructions, dégradations volontaires et escroqueries.

Stupéfiants : Trafic de stupéfiants dont (AFD) et usage de stupéfiants.

# Services à la population



## Commerce

Hypermarché	X <a href="#">La Flèche</a> 12km
Supermarché	X <a href="#">Durtal</a> 3km
Superette	X <a href="#">Durtal</a> 4km
Boulangerie	1
Boucherie	1
Restaurant	X <a href="#">Durtal</a> 3km
Garage	1
Station-service	X <a href="#">Durtal</a> 4km
Banque	X <a href="#">Durtal</a> 4km
La poste	X <a href="#">La Flèche</a> 10km
Coiffeur	X <a href="#">Durtal</a> 3km
Tabac	X <a href="#">Bouc-Bel-Air</a> 10km
Bars / discothèque	1
Bibliothèque	X <a href="#">Jarzé Villages</a> 11km
Cinéma	X <a href="#">Baugé-en-Anjou</a> 5km
Vétérinaire	X <a href="#">Durtal</a> 3km



## Santé

Pharmacie	X <a href="#">Durtal</a> 3km
Hôpital	X <a href="#">Le Bailleul</a> 14km
Laboratoire d'analyses médicales	X <a href="#">La Flèche</a> 10km
Etablissement pour handicapé	X <a href="#">La Flèche</a> 11km
EHPA	X <a href="#">Durtal</a> 4km
Médecin	X <a href="#">Durtal</a> 3km
Dentiste	X <a href="#">Baugé-en-Anjou</a> 7km
Chirurgien	X <a href="#">Les Hauts-d'Anjou</a> 22km
Dermatologue	X <a href="#">Sablé-sur-Sarthe</a> 22km
Anesthésiste	X <a href="#">Trélazé</a> 32km
Gastro-entérologue	X <a href="#">Angers</a> 32km
Gynécologue	X <a href="#">La Flèche</a> 12km
Cancérologue	X <a href="#">Le Mans</a> 50km
Neurologue	X <a href="#">Trélazé</a> 32km
Ophthalmologue	X <a href="#">La Flèche</a> 12km
ORL	X <a href="#">Trélazé</a> 32km
Cardiologue	X <a href="#">La Flèche</a> 11km
Pédiatre	X <a href="#">Angers</a> 31km
Pneumologue	X <a href="#">Trélazé</a> 32km
Psychologue	X <a href="#">La Flèche</a> 11km
Radiologue	X <a href="#">La Flèche</a> 11km
Rhumatologue	X <a href="#">Trélazé</a> 32km
Sage-femme	X <a href="#">Durtal</a> 3km



## Éducation

Crèche	X <a href="#">Bazouges Cré sur Loir</a> 5km
Ecole maternelle Public	X <a href="#">La Flèche</a> 10km
Ecole maternelle Privé	X <a href="#">Bierné-les-Villages</a> 32km
Ecole primaire Public	1
Ecole primaire Privé	X <a href="#">Durtal</a> 3km
Collège Public	X <a href="#">Durtal</a> 3km
Collège Privé	X <a href="#">La Flèche</a> 11km
Lycée Public	X <a href="#">La Flèche</a> 11km
Lycée Privé	X <a href="#">La Flèche</a> 11km

Sources : Base Sirene des entreprises et de leurs établissements selon les dernières parutions officielles de 2025 portant sur l'année 2024 ([data.gouv](#)). Liste, localisation et tarifs des professionnels de santé selon les dernières parutions officielles de 2025 portant sur l'année 2024 ([opendatasoft](#)) et FINISS Extraction du Fichier des établissements selon les dernières parutions officielles de 2025 portant sur l'année 2024 ([data.gouv](#)). Adresse et géolocalisation des établissements d'enseignement du premier et second degrés selon les dernières parutions officielles de 2025 portant sur l'année 2024 ([data.education.gouv](#))

## Villes autour de Les Rairies

Ville	Habitants	Superficie	Pop densité	Pop active	Taux chômage	Revenu moyen	Prix immobilier
Durtal (3 avis)	3 386	60 km <sup>2</sup>	56 h/km <sup>2</sup>	44.2%	4.6%	21 240 €/an	1 157 €/m <sup>2</sup>
Montigné-lès-Rairies (3 avis)	418	9 km <sup>2</sup>	46 h/km <sup>2</sup>	47.8%	4.8%	23 620 €/an	1 109 €/m <sup>2</sup>
Bazouges Cré sur Loir (1 avis)	1 977	47 km <sup>2</sup>	42 h/km <sup>2</sup>	48.8%	3.6%	22 040 €/an	1 241 €/m <sup>2</sup>
Huillé-Lézigné	1 298	21 km <sup>2</sup>	62 h/km <sup>2</sup>	54%	4.2%	21 360 €/an	1 153 €/m <sup>2</sup>
La Chapelle-Saint-Laud	837	10 km <sup>2</sup>	84 h/km <sup>2</sup>	54.4%	2.4%	22 520 €/an	1 946 €/m <sup>2</sup>
La Chapelle-d'Aligné	1 729	33 km <sup>2</sup>	52 h/km <sup>2</sup>	51.6%	4%	22 110 €/an	1 358 €/m <sup>2</sup>
La Flèche (14 avis)	14 947	74 km <sup>2</sup>	202 h/km <sup>2</sup>	41.8%	5.6%	21 620 €/an	1 415 €/m <sup>2</sup>
Jarzé Villages (1 avis)	2 798	60 km <sup>2</sup>	47 h/km <sup>2</sup>	48.9%	2.8%	22 090 €/an	1 380 €/m <sup>2</sup>
Baracé	636	13 km <sup>2</sup>	49 h/km <sup>2</sup>	49.5%	3.3%	21 530 €/an	1 153 €/m <sup>2</sup>
Marcé	843	21 km <sup>2</sup>	40 h/km <sup>2</sup>	49.3%	3.7%	22 720 €/an	1 518 €/m <sup>2</sup>
Crosnières (1 avis)	974	20 km <sup>2</sup>	49 h/km <sup>2</sup>	56%	3.7%	22 120 €/an	1 205 €/m <sup>2</sup>
Notre-Dame-du-Pé	710	7 km <sup>2</sup>	101 h/km <sup>2</sup>	54.8%	4.5%	22 660 €/an	1 074 €/m <sup>2</sup>
Le Bailleul (4 avis)	1 217	27 km <sup>2</sup>	45 h/km <sup>2</sup>	47.4%	4.5%	21 570 €/an	1 128 €/m <sup>2</sup>
Baugé-en-Anjou (7 avis)	11 712	268 km <sup>2</sup>	44 h/km <sup>2</sup>	44.1%	4.7%	21 170 €/an	1 203 €/m <sup>2</sup>
Seiches-sur-le-Loir (1 avis)	2 844	28 km <sup>2</sup>	102 h/km <sup>2</sup>	49.6%	4.8%	22 210 €/an	1 347 €/m <sup>2</sup>

bien-dans-ma-ville.fr



# Vous aimez votre ville ? Notez-la !

Et faites-nous part de vos remarques constructives



Avec

**BIEN** dans ma **VILLE** 