



Version web

Ville de Les Préaux

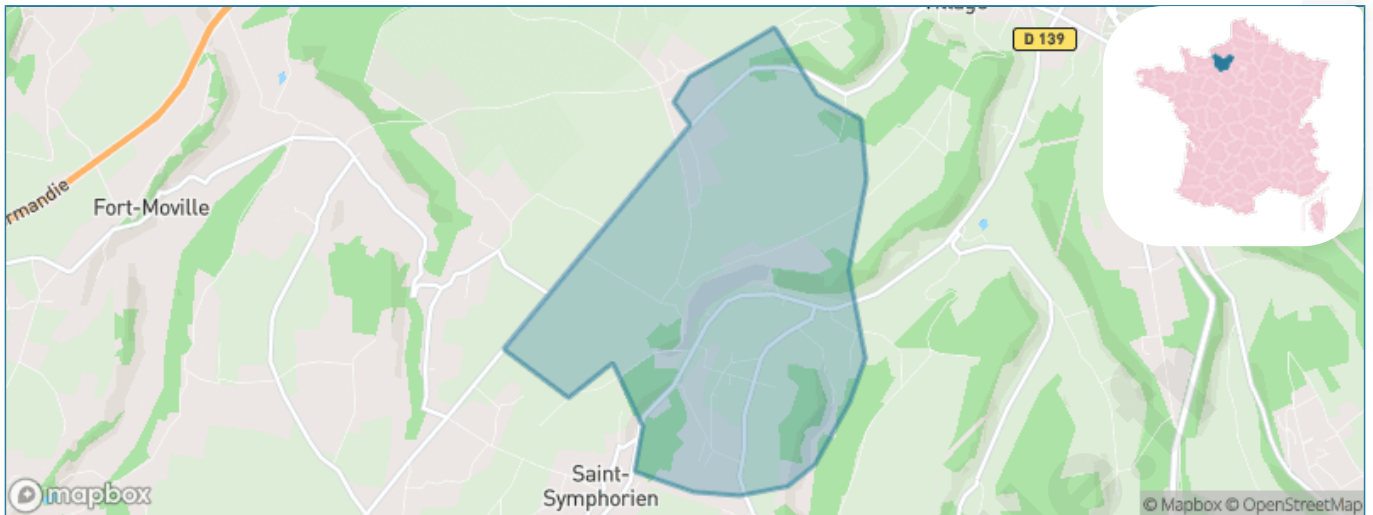
Présenté par

BIEN dans
ma **VILLE** 

Sommaire

Situation géographique	3
Statistiques sur la population	4
Evolution du nombre d'habitants	4
Tranche d'âge	5
0-14 ans	5
15-29 ans	5
30-44 ans	5
45-59 ans	5
60-74 ans	5
75-89 ans	5
90 ans et +	5
Activité professionnelle	5
Agriculteurs	5
Artisans, Commerçants	5
Cadres et sup.	5
Professions intermédiaires	5
Employé	5
Ouvrier	5
Retraité	5
Autres	5
Niveau de diplôme	6
Sans diplôme ou CEP	6
Brevet, BEPC, DNB	6
CAP-BEP ou équivalent	6
BAC ou équivalent	6
BAC+2	6
BAC+3 ou +4	6
BAC+5 ou plus	6
Composition des ménages	6
Couple sans enfant	6
Couple avec enfant(s)	6
Famille monoparentale	6
Colocation / Autre	6
Personnes seules	6
Profils électoraux	7
Premier tour	7
Sécurité	8
Evolution du nombre d'infractions	8
Pour comparer	9
Services à la population	10
Commerce	10
Éducation	10
Villes autour de Les Préaux	11

Situation géographique



i Informations clés

- **Région** : Normandie
- **Département** : Eure
- **Code postal** : 27500
- **Superficie** : 6 km²



Statistiques sur la population



Nombre d'habitants

396



Age moyen

44 ans



Pop active

50%



Taux chômage

6.9%



Pop densité

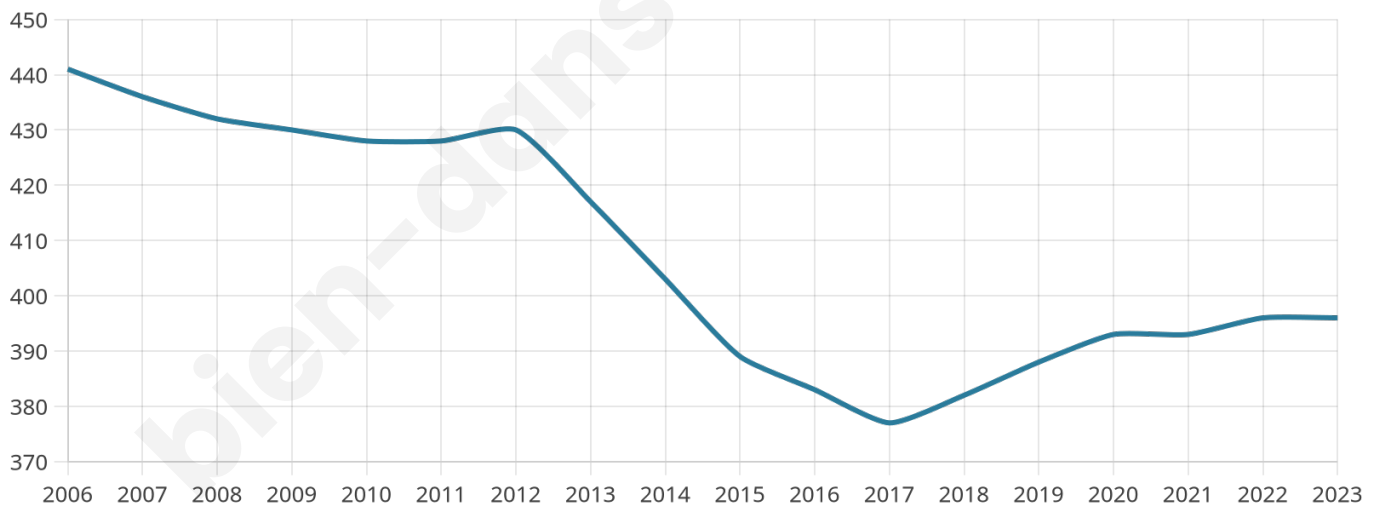
66 h/km²



Revenu moyen

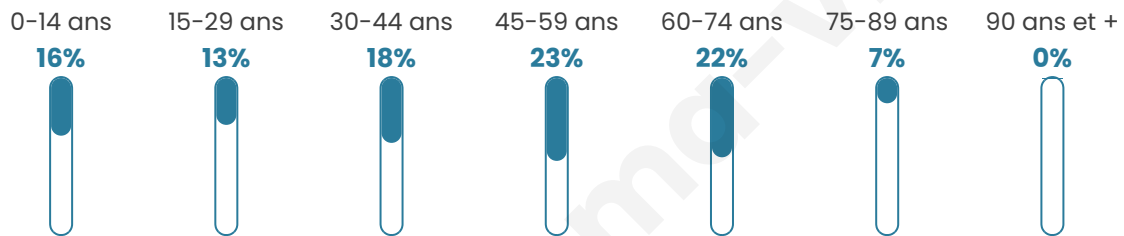
23 690 €/an

Evolution du nombre d'habitants

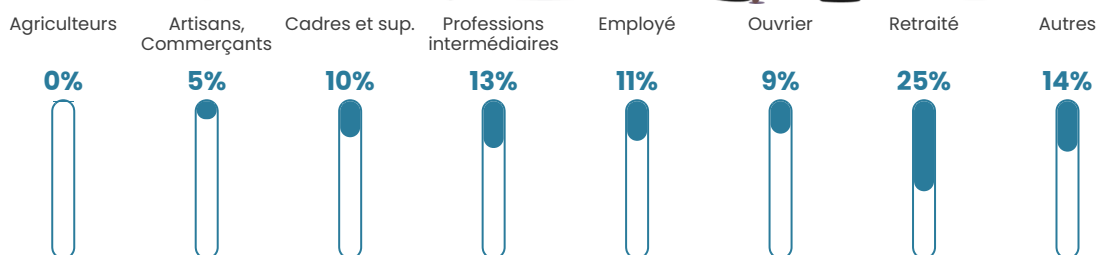


Sources : Institut national de la statistique et des études économiques (insee) selon Les dernières parutions officielles de 2024 portant sur les années 2020, 2021 et 2022.

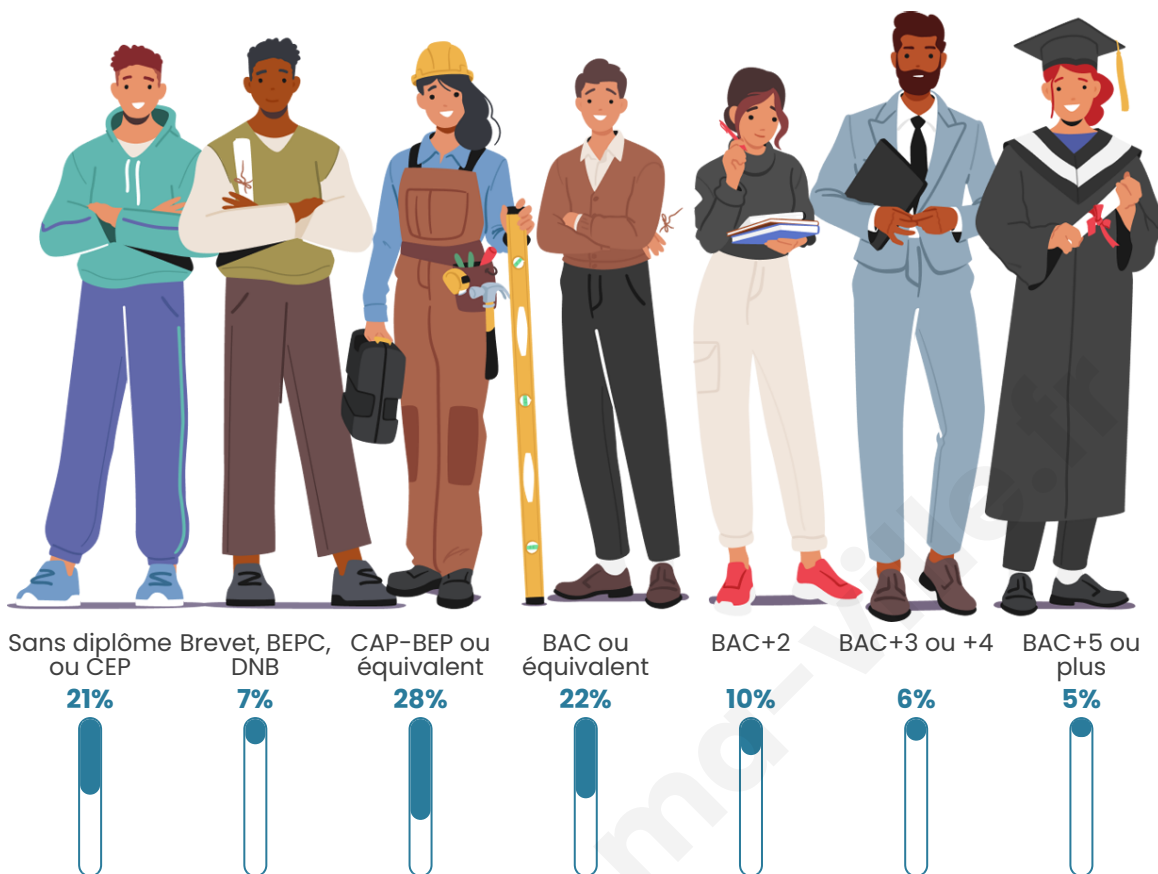
Tranche d'âge




Activité professionnelle



Niveau de diplôme








Composition des ménages



Profils électoraux



Premier tour

	Marine LE PEN	35.94 %
	Emmanuel MACRON	26.56 %
	Jean-Luc MÉLENCHON	16.80 %
	Éric ZEMMOUR	6.25 %
	Yannick JADOT	4.30 %
	Nicolas DUPONT-AIGNAN	2.73 %
	Jean LASSALLE	2.34 %
	Valérie PÉCRESE	1.95 %
	Fabien ROUSSEL	1.56 %
	Anne HIDALGO	1.17 %
	Nathalie ARTHAUD	0.39 %
	Philippe POUTOU	0.00 %

318 inscrits

Participation : 81.13%
Votes blancs : 0.39%
Votes nuls : 0.39%

Second tour

	Emmanuel MACRON	46,03 %
	Marine LE PEN	53,97 %

319 inscrits

Participation : 84.64%
Votes blancs : 1.85%
Votes nuls : 4.81%

Sécurité



Agressions physiques / sexuelles

0



Cambriolages

0



Vols / dégradations

0



Stupéfiants

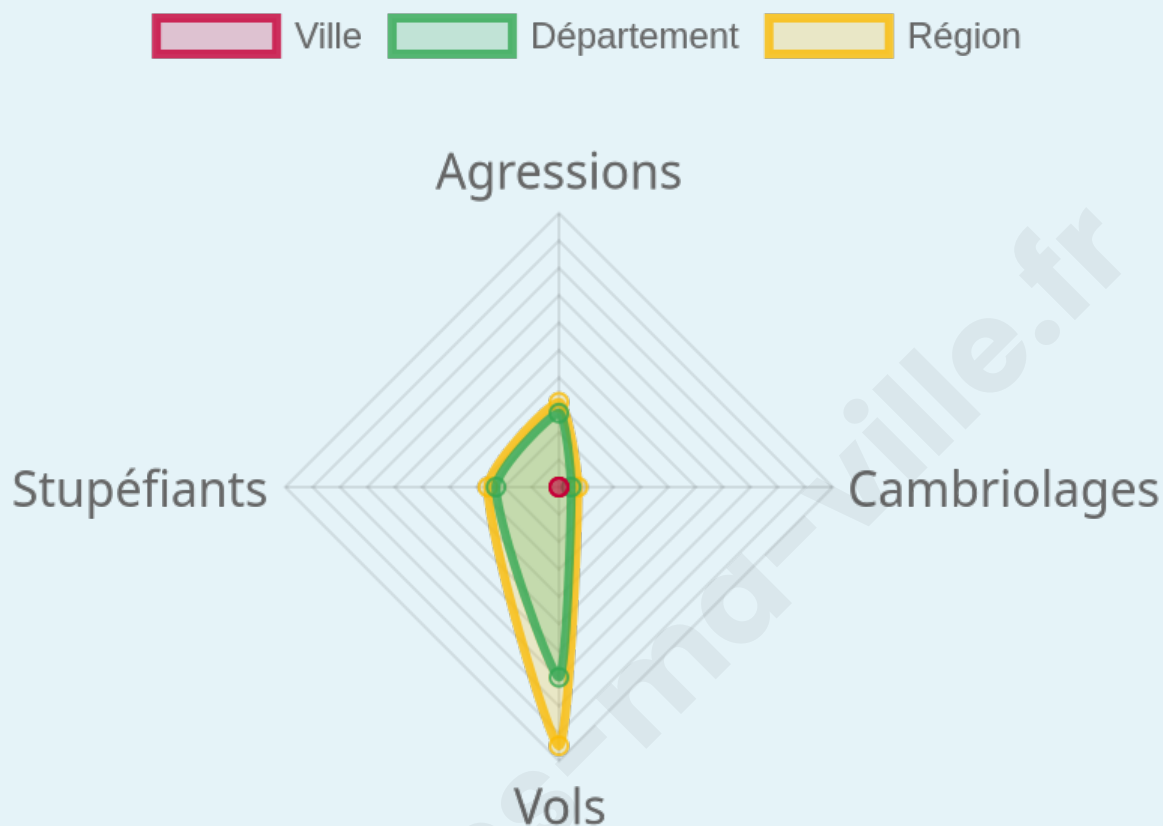
0

Evolution du nombre d'infractions



Pour comparer

(en proportion du nombre d'habitants)



Sources : Bases statistiques communale, départementale et régionale de la délinquance enregistrée par la police et la gendarmerie nationales selon les dernières parutions officielles de 2025 portant sur l'année 2024 ([data.gouv](https://data.gouv.fr)).

Agressions physiques / sexuelles : Violences sexuelles, coups et blessures volontaires intrafamiliaux, coups et blessures volontaires, autres coups, blessures volontaires et vols violents sans arme.

Cambriolages : Cambriolages de logements.

Vols : Vols avec armes, vols d'accessoires sur véhicules, vols dans les véhicules, vols de véhicules, vols sans violence contre des personnes, destructions, dégradations volontaires et escroqueries.

Stupéfiants : Trafic de stupéfiants dont (AFD) et usage de stupéfiants.

Services à la population



Commerce

Hypermarché	X Pont-Audemer 4km
Supermarché	X Pont-Audemer 4km
Superette	X Pont-Audemer 4km
Boulangerie	X Pont-Audemer 4km
Boucherie	X Pont-Audemer 4km
Restaurant	1
Garage	1
Station-service	X Épaignes 4km
Banque	X Pont-Audemer 4km
La poste	X Pont-Audemer 4km
Coiffeur	2
Tabac	X Pont-Audemer 4km
Bars / discothèque	X Pont-Audemer 3km
Bibliothèque	X Beuzeville 10km
Cinéma	X Pont-Audemer 4km
Vétérinaire	X Pont-Audemer 4km



Santé

Pharmacie	X Pont-Audemer 4km
Hôpital	X Pont-Audemer 4km
Laboratoire d'analyses médicales	X Pont-Audemer 4km
Etablissement pour handicapé	X Pont-Audemer 4km
EHPA	X Pont-Audemer 3km
Médecin	X Pont-Audemer 4km
Dentiste	X Pont-Audemer 4km
Chirurgien	X Port-Jérôme-sur-Seine 19km
Dermatologue	X Lisieux 27km
Anesthésiste	X Port-Jérôme-sur-Seine 19km
Gastro-entérologue	X Lillebonne 22km
Gynécologue	X Pont-Audemer 4km
Cancérologue	X Le Havre 31km
Neurologue	X Cricqueboeuf 26km
Ophtalmologue	X Cormeilles 11km
ORL	X Lillebonne 22km
Cardiologue	X Pont-Audemer 4km
Pédiatre	X Pont-Audemer 4km
Pneumologue	X Cricqueboeuf 26km
Psychologue	X Lisieux 27km
Radiologue	X Tourville-sur-Pont-Audemer 3km
Rhumatologue	X Honfleur 21km
Sage-femme	X Pont-Audemer 4km



Éducation

Crèche	X Pont-Audemer 4km
Ecole maternelle Public	X Pont-Audemer 4km
Ecole maternelle Privé	X Morainville-Jouveaux 12km
Ecole primaire Public	1
Ecole primaire Privé	X Pont-Audemer 4km
Collège Public	X Pont-Audemer 4km
Collège Privé	X Pont-Audemer 3km
Lycée Public	X Pont-Audemer 4km
Lycée Privé	X Pont-Audemer 3km

Sources : Base Sirene des entreprises et de leurs établissements selon les dernières parutions officielles de 2025 portant sur l'année 2024 ([data.gouv](#)). Liste, localisation et tarifs des professionnels de santé selon les dernières parutions officielles de 2025 portant sur l'année 2024 ([opendatasoft](#)) et FINISS Extraction du Fichier des établissements selon les dernières parutions officielles de 2025 portant sur l'année 2024 ([data.gouv](#)). Adresse et géolocalisation des établissements d'enseignement du premier et second degrés selon les dernières parutions officielles de 2025 portant sur l'année 2024 ([data.education.gouv](#))

Villes autour de Les Préaux

Ville	Habitants	Superficie	Pop densité	Pop active	Taux chômage	Revenu moyen	Prix immobilier
Saint-Symphorien	466	3 km ²	155 h/km ²	50.4%	6.2%	22 840 €/an	1 655 €/m ²
Tourville-sur-Pont-Audemer	726	10 km ²	73 h/km ²	48.3%	4.4%	23 090 €/an	1 555 €/m ²
Triqueville	350	9 km ²	39 h/km ²	45.4%	4%	25 210 €/an	2 230 €/m ²
Selles (1 avis)	480	10 km ²	48 h/km ²	43.5%	2.7%	22 530 €/an	1 512 €/m ²
Pont-Audemer (9 avis)	10 023	14 km ²	716 h/km ²	41.7%	8.1%	19 360 €/an	1 527 €/m ²
Vannecrocq	164	4 km ²	41 h/km ²	53%	6.7%	22 810 €/an	1 174 €/m ²
Fort-Moville	501	9 km ²	56 h/km ²	51.9%	4.8%	24 810 €/an	2 175 €/m ²
Toutainville	1 274	11 km ²	116 h/km ²	47.3%	3.4%	23 440 €/an	1 436 €/m ²
Épaignes (1 avis)	1 597	26 km ²	61 h/km ²	40.8%	4.1%	22 690 €/an	1 694 €/m ²
Martainville (1 avis)	498	9 km ²	55 h/km ²	50.4%	3%	23 780 €/an	1 754 €/m ²
Campigny (1 avis)	1 085	10 km ²	109 h/km ²	48%	3.9%	23 530 €/an	1 560 €/m ²
Saint-Mards-de-Blacarville	877	8 km ²	110 h/km ²	43.2%	3%	24 610 €/an	2 006 €/m ²
Saint-Siméon	333	7 km ²	48 h/km ²	45.6%	6.6%	23 140 €/an	1 615 €/m ²
Saint-Sulpice-de-Grimbouville	161	4 km ²	40 h/km ²	34.8%	3.1%	26 370 €/an	1 742 €/m ²
Saint-Maclou	680	5 km ²	136 h/km ²	46%	5.4%	24 030 €/an	1 304 €/m ²

bien-dans-ma-ville.fr



Vous aimez votre ville ? Notez-la !

Et faites-nous part de vos remarques constructives



Avec

BIEN dans
ma **VILLE** 