



Version web

Ville de Les Pradeaux

Présenté par

BIEN dans
ma **VILLE** 

Sommaire

Situation géographique	3
Statistiques sur la population	4
Evolution du nombre d'habitants	4
Tranche d'âge	5
<i>0-14 ans</i>	5
<i>15-29 ans</i>	5
<i>30-44 ans</i>	5
<i>45-59 ans</i>	5
<i>60-74 ans</i>	5
<i>75-89 ans</i>	5
<i>90 ans et +</i>	5
Activité professionnelle	5
<i>Agriculteurs</i>	5
<i>Artisans, Commerçants</i>	5
<i>Cadres et sup.</i>	5
<i>Professions intermédiaires</i>	5
<i>Employé</i>	5
<i>Ouvrier</i>	5
<i>Retraité</i>	5
<i>Autres</i>	5
Niveau de diplôme	6
<i>Sans diplôme ou CEP</i>	6
<i>Brevet, BEPC, DNB</i>	6
<i>CAP-BEP ou équivalent</i>	6
<i>BAC ou équivalent</i>	6
<i>BAC+2</i>	6
<i>BAC+3 ou +4</i>	6
<i>BAC+5 ou plus</i>	6
Composition des ménages	6
<i>Couple sans enfant</i>	6
<i>Couple avec enfant(s)</i>	6
<i>Famille monoparentale</i>	6
<i>Colocation / Autre</i>	6
<i>Personnes seules</i>	6
Profils électoraux	7
<i>Premier tour</i>	7
Sécurité	8
<i>Evolution du nombre d'infractions</i>	8
<i>Pour comparer</i>	9
Services à la population	10
<i>Commerce</i>	10
<i>Éducation</i>	10
<i>Villes autour de Les Pradeaux</i>	11

Situation géographique



i Informations clés

- **Région** : Auvergne-Rhône-Alpes
- **Département** : Puy-de-Dôme
- **Code postal** : 63500
- **Superficie** : 5 km²



PUY-DE-DÔME
LE DÉPARTEMENT

Statistiques sur la population



Nombre d'habitants

351



Age moyen

39 ans



Pop active

50.4%



Taux chômage

8.6%



Pop densité

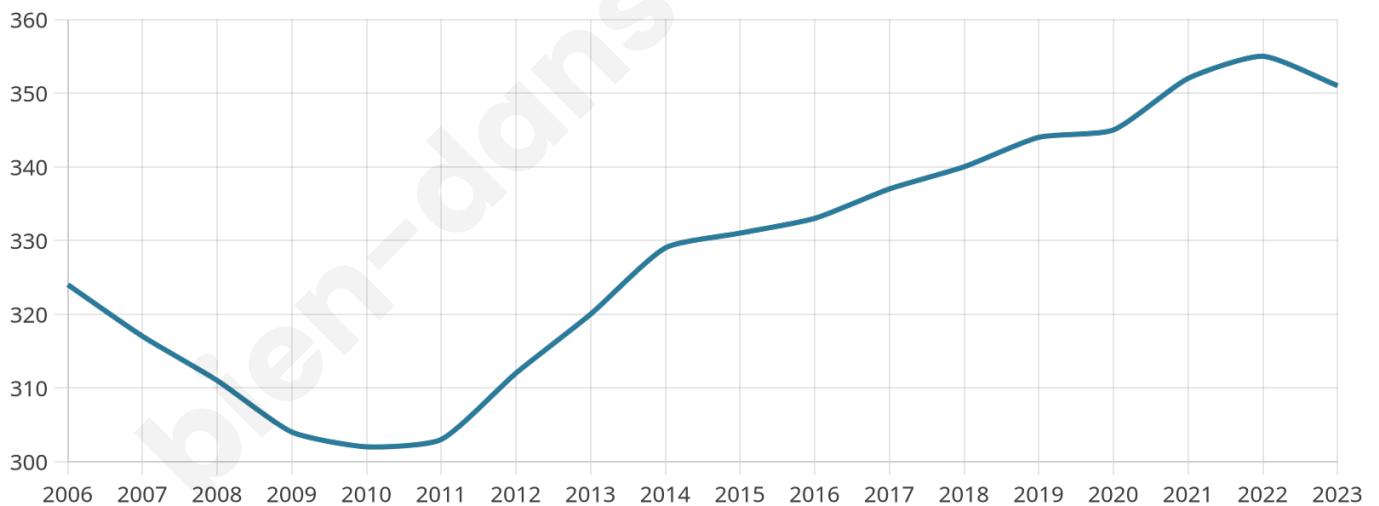
70 h/km²



Revenu moyen

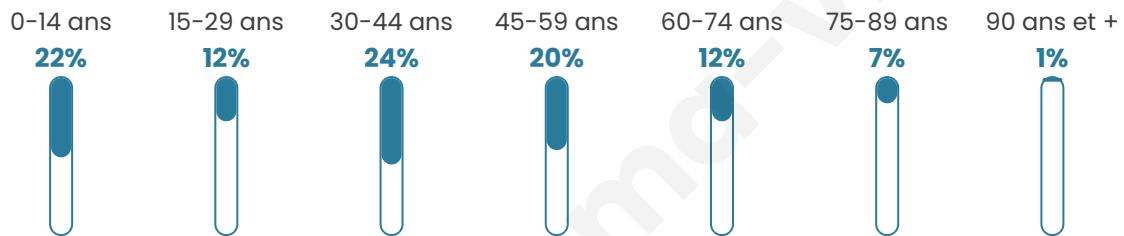
22 220 €/an

Evolution du nombre d'habitants

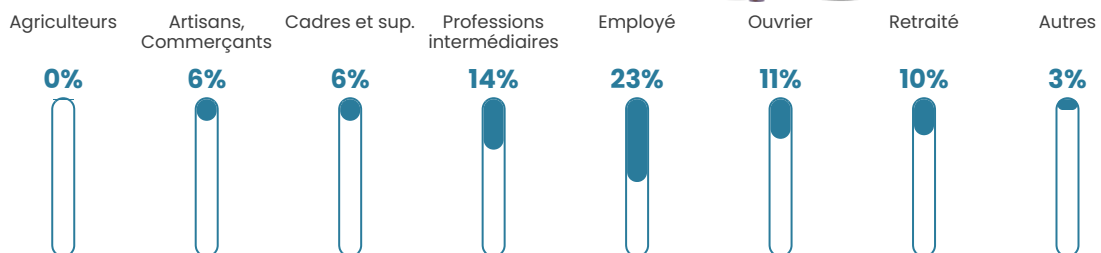


Sources : Institut national de la statistique et des études économiques (insee) selon Les dernières parutions officielles de 2024 portant sur les années 2020, 2021 et 2022.


Tranche d'âge




Activité professionnelle



Niveau de diplôme















Composition des ménages





Profils électoraux

Premier tour

	Emmanuel MACRON	24.02 %
	Marine LE PEN	21.57 %
	Jean-Luc MÉLENCHON	19.12 %
	Jean LASSALLE	9.80 %
	Éric ZEMMOUR	7.35 %
	Valérie PÉCRESSÉ	7.35 %
	Yannick JADOT	3.92 %
	Nicolas DUPONT- AIGNAN	2.45 %
	Fabien ROUSSEL	1.96 %
	Philippe POUTOU	1.47 %
	Anne HIDALGO	0.98 %
	Nathalie ARTHAUD	0.00 %

Second tour

	Emmanuel MACRON	53,46 %
	Marine LE PEN	46,54 %

242 inscrits

Participation : 78.51%

Votes blancs : 0.53%

Votes nuls : 15.79%

242 inscrits

Participation : 85.95%

Votes blancs : 1.44%

Votes nuls : 0.48%

Sécurité



Agressions physiques / sexuelles

0



Cambriolages

0



Vols / dégradations

0



Stupéfiants

0

Evolution du nombre d'infractions



Pour comparer

(en proportion du nombre d'habitants)

Ville Département Région



Sources : Bases statistiques communale, départementale et régionale de la délinquance enregistrée par la police et la gendarmerie nationales selon les dernières parutions officielles de 2025 portant sur l'année 2024 ([data.gouv](https://data.gouv.fr)).

Agressions physiques / sexuelles : Violences sexuelles, coups et blessures volontaires intrafamiliaux, coups et blessures volontaires, autres coups, blessures volontaires et vols violents sans arme.

Cambriolages : Cambriolages de logements.

Vols : Vols avec armes, vols d'accessoires sur véhicules, vols dans les véhicules, vols de véhicules, vols sans violence contre des personnes, destructions, dégradations volontaires et escroqueries.

Stupéfiants : Trafic de stupéfiants dont (AFD) et usage de stupéfiants.

Services à la population



Commerce

Hypermarché	X Issoire 5km
Supermarché	X Issoire 5km
Superette	X Le Broc 4km
Boulangerie	X Saint-Rémy-de-Chagnat 2km
Boucherie	X Issoire 4km
Restaurant	X Saint-Rémy-de-Chagnat 2km
Garage	X Saint-Rémy-de-Chagnat 1km
Station-service	X Issoire 5km
Banque	X Issoire 5km
La poste	X Issoire 4km
Coiffeur	2
Tabac	X Issoire 5km
Bars / discothèque	1
Bibliothèque	X Issoire 5km
Cinéma	X Issoire 5km
Vétérinaire	X Le Broc 3km



Santé

Pharmacie	X Issoire 4km
Hôpital	X Issoire 5km
Laboratoire d'analyses médicales	X Issoire 5km
Etablissement pour handicapé	X Nonette-Orsonnette 3km
EHPA	X Issoire 5km
Médecin	X Issoire 4km
Dentiste	X Issoire 4km
Chirurgien	X Clermont-Ferrand 31km
Dermatologue	X Le Broc 4km
Anesthésiste	X Clermont-Ferrand 31km
Gastro-entérologue	X Beaumont 32km
Gynécologue	X Issoire 5km
Cancérologue	X Clermont-Ferrand 34km
Neurologue	X Clermont-Ferrand 31km
Ophthalmologue	X Issoire 6km
ORL	X Issoire 5km
Cardiologue	X Issoire 4km
Pédiatre	X Issoire 5km
Pneumologue	X Cournon-d'Auvergne 28km
Psychologue	X Veyre-Monton 21km
Radiologue	X Issoire 5km
Rhumatologue	X Issoire 5km
Sage-femme	X Issoire 4km



Éducation

Crèche	X Parentignat 2km
Ecole maternelle Public	1
Ecole maternelle Privé	X Montbrison 61km
Ecole primaire Public	X Saint-Rémy-de-Chagnat 2km
Ecole primaire Privé	X Issoire 4km
Collège Public	X Issoire 5km
Collège Privé	X Issoire 5km
Lycée Public	X Issoire 4km
Lycée Privé	X Issoire 5km

Sources : Base Sirene des entreprises et de leurs établissements selon les dernières parutions officielles de 2025 portant sur l'année 2024 ([data.gouv](#)). Liste, localisation et tarifs des professionnels de santé selon les dernières parutions officielles de 2025 portant sur l'année 2024 ([opendatasoft](#)) et FINISS Extraction du Fichier des établissements selon les dernières parutions officielles de 2025 portant sur l'année 2024 ([data.gouv](#)). Adresse et géolocalisation des établissements d'enseignement du premier et second degrés selon les dernières parutions officielles de 2025 portant sur l'année 2024 ([data.education.gouv](#))

Villes autour de Les Pradeaux

Ville	Habitants	Superficie	Pop densité	Pop active	Taux chômage	Revenu moyen	Prix immobilier
Varenes-sur-Usson (1 avis)	317	6 km ²	53 h/km ²	49.2%	3.2%	23 430 €/an	2 158 €/m ²
Parentignat	480	3 km ²	160 h/km ²	47.3%	3.3%	24 970 €/an	1 848 €/m ²
Saint-Rémy-de-Chagnat	631	6 km ²	105 h/km ²	54.5%	3.5%	22 380 €/an	1 597 €/m ²
Saint-Martin-des-Plains	178	3 km ²	59 h/km ²	48.9%	5.6%	20 490 €/an	2 163 €/m ²
Le Broc	623	17 km ²	37 h/km ²	44.3%	2.9%	24 020 €/an	1 813 €/m ²
Nonette-Orsonnette	625	10 km ²	63 h/km ²	43.5%	4.3%	23 200 €/an	1 730 €/m ²
Brenat	629	8 km ²	79 h/km ²	43.4%	2.5%	23 430 €/an	1 384 €/m ²
Bergonne	329	5 km ²	66 h/km ²	41.9%	3.3%	23 030 €/an	1 471 €/m ²
Usson	286	5 km ²	57 h/km ²	51.4%	1%	23 540 €/an	2 397 €/m ²
Bansat	264	10 km ²	26 h/km ²	48.9%	6.1%	23 830 €/an	1 328 €/m ²
Le Breuil-sur-Couze	1 028	5 km ²	206 h/km ²	49%	5.8%	22 260 €/an	1 002 €/m ²
Issoire (27 avis)	15 115	19 km ²	796 h/km ²	45.6%	5.6%	21 810 €/an	1 785 €/m ²
Saint-Jean-en-Val	356	12 km ²	30 h/km ²	47.8%	4.8%	23 220 €/an	919 €/m ²
Gignat	257	3 km ²	86 h/km ²	47.5%	2.3%	24 190 €/an	1 755 €/m ²
Lamontgie	643	7 km ²	92 h/km ²	51%	4%	21 050 €/an	1 355 €/m ²

bien-dans-ma-ville.fr



Vous aimez votre ville ? Notez-la !

Et faites-nous part de vos remarques constructives



Avec

BIEN dans ma **VILLE** 