



Version web

Ville de Les Portes-en-Ré

Présenté par

BIEN dans
ma **VILLE** 

Sommaire

Situation géographique	3
Statistiques sur la population	4
Evolution du nombre d'habitants	4
Tranche d'âge	5
0-14 ans	5
15-29 ans	5
30-44 ans	5
45-59 ans	5
60-74 ans	5
75-89 ans	5
90 ans et +	5
Activité professionnelle	5
Agriculteurs	5
Artisans, Commerçants	5
Cadres et sup.	5
Professions intermédiaires	5
Employé	5
Ouvrier	5
Retraité	5
Autres	5
Niveau de diplôme	6
Sans diplôme ou CEP	6
Brevet, BEPC, DNB	6
CAP-BEP ou équivalent	6
BAC ou équivalent	6
BAC+2	6
BAC+3 ou +4	6
BAC+5 ou plus	6
Composition des ménages	6
Couple sans enfant	6
Couple avec enfant(s)	6
Famille monoparentale	6
Colocation / Autre	6
Personnes seules	6
Profils électoraux	7
Premier tour	7
Sécurité	8
Evolution du nombre d'infractions	8
Pour comparer	9
Services à la population	10
Commerce	10
Éducation	10
Villes autour de Les Portes-en-Ré	11

Situation géographique



i Informations clés

- **Région** : Nouvelle-Aquitaine
- **Département** : Charente-Maritime
- **Code postal** : 17880
- **Superficie** : 8 km²



Statistiques sur la population



Nombre d'habitants

577



Age moyen

52 ans



Pop active

40.6%



Taux chômage

12.1%



Pop densité

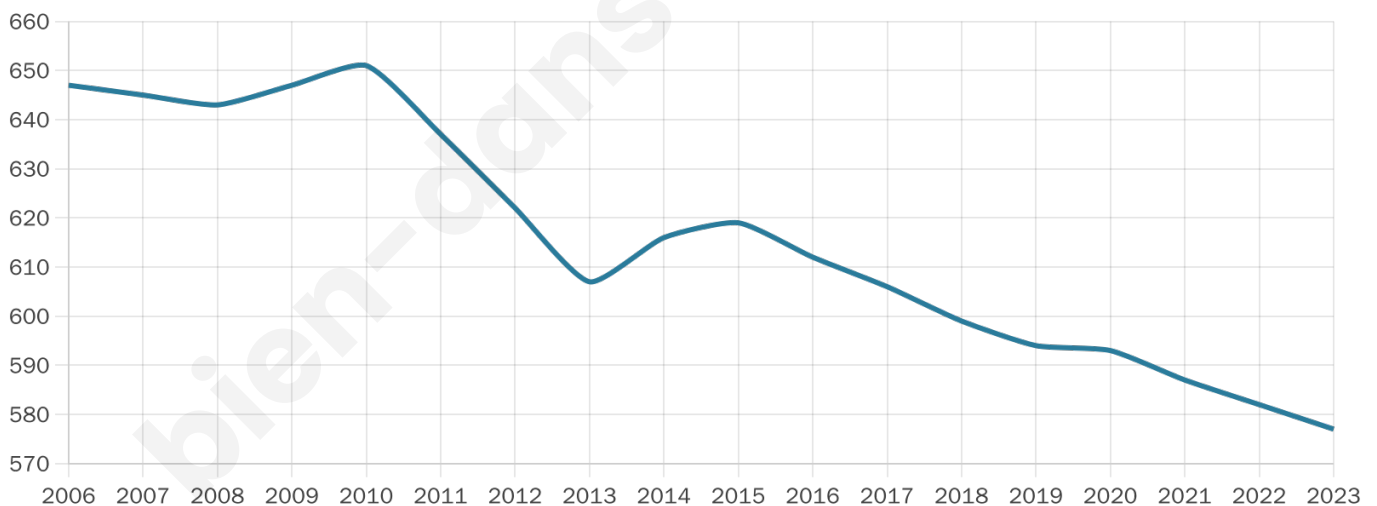
72 h/km²



Revenu moyen

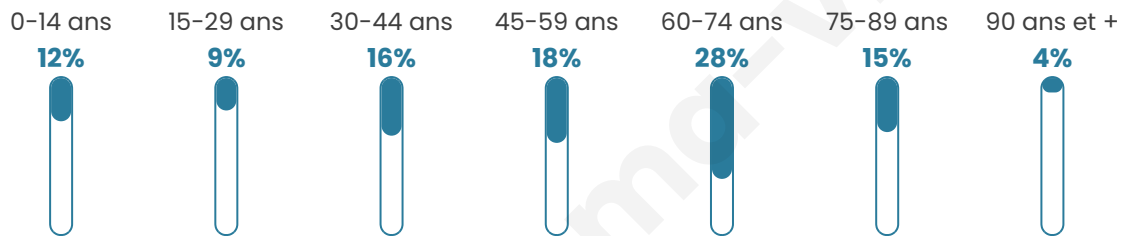
26 510 €/an

Evolution du nombre d'habitants

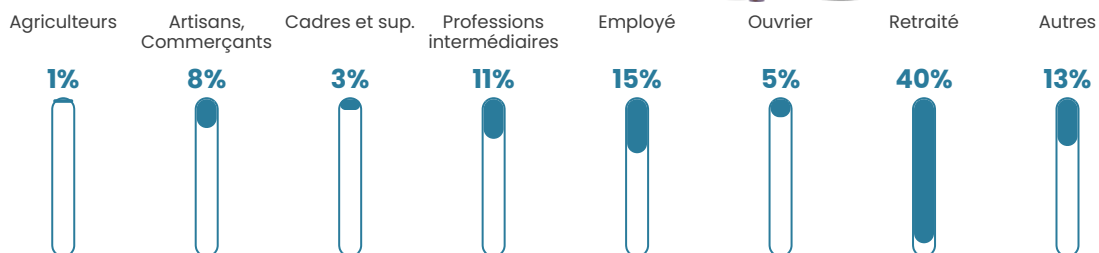


Sources : Institut national de la statistique et des études économiques (insee) selon Les dernières parutions officielles de 2024 portant sur les années 2020, 2021 et 2022.


Tranche d'âge




Activité professionnelle



Niveau de diplôme



Composition des ménages





Profils électoraux

Premier tour

	Emmanuel MACRON	43.63 %
	Jean-Luc MÉLENCHON	10.99 %
	Éric ZEMMOUR	10.47 %
	Marine LE PEN	10.12 %
	Valérie PÉCRESSÉ	10.12 %
	Jean LASSALLE	5.41 %
	Yannick JADOT	3.49 %
	Nicolas DUPONT-AIGNAN	2.79 %
	Fabien ROUSSEL	1.22 %
	Anne HIDALGO	1.22 %
	Philippe POUTOU	0.52 %
	Nathalie ARTHAUD	0.00 %

Second tour

	Emmanuel MACRON	74,21 %
	Marine LE PEN	25,79 %

739 inscrits

Participation : 79.97%

Votes blancs : 6.6%

Votes nuls : 2.2%

739 inscrits

Participation : 79.84%

Votes blancs : 2.20%

Votes nuls : 0.68%

Sécurité



Agressions physiques / sexuelles

0



Cambriolages

0



Vols / dégradations

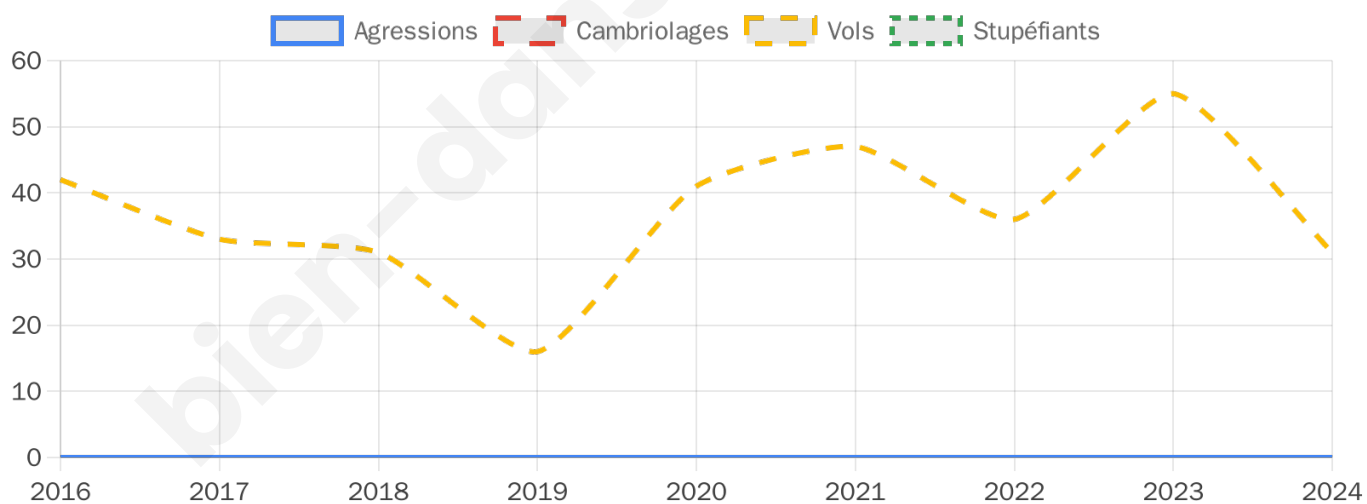
31



Stupéfiants

0

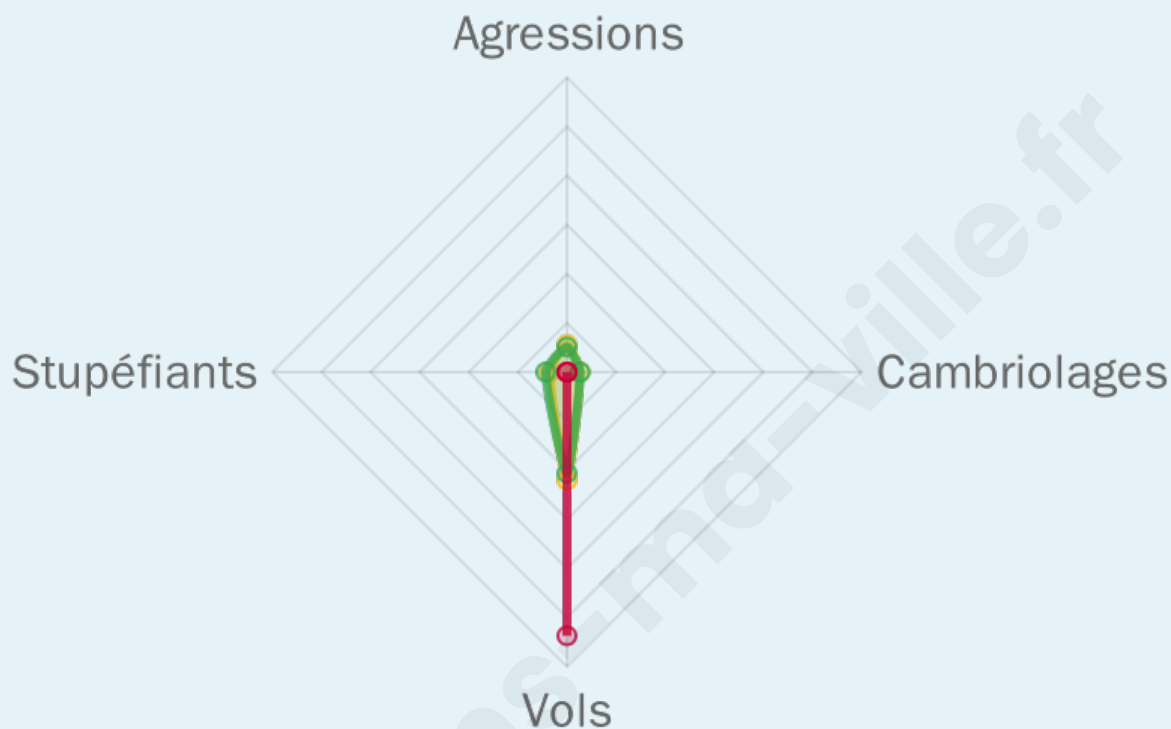
Evolution du nombre d'infractions



Pour comparer

(en proportion du nombre d'habitants)

■ Ville ■ Département ■ Région



Sources : Bases statistiques communale, départementale et régionale de la délinquance enregistrée par la police et la gendarmerie nationales selon les dernières parutions officielles de 2025 portant sur l'année 2024 ([data.gouv](https://data.gouv.fr)).

Agressions physiques / sexuelles : Violences sexuelles, coups et blessures volontaires intrafamiliaux, coups et blessures volontaires, autres coups, blessures volontaires et vols violents sans arme.

Cambriolages : Cambriolages de logements.

Vols : Vols avec armes, vols d'accessoires sur véhicules, vols dans les véhicules, vols de véhicules, vols sans violence contre des personnes, destructions, dégradations volontaires et escroqueries.

Stupéfiants : Trafic de stupéfiants dont (AFD) et usage de stupéfiants.

Services à la population



Commerce

Hypermarché	X Saint-Martin-de-Ré 12km
Supermarché	1
Superette	2
Boulangerie	1
Boucherie	1
Restaurant	12
Garage	X Saint-Clément-des-Baleines 4km
Station-service	X L'Isle-Jourdain 14km
Banque	X Ars-en-Ré 5km
La poste	X Ars-en-Ré 5km
Coiffeur	1
Tabac	X Ars-en-Ré 5km
Bars / discothèque	X Ars-en-Ré 4km
Bibliothèque	X Le Bois-Plage-en-Ré 11km
Cinéma	X La Couarde-sur-Mer 8km
Vétérinaire	X Saint-Martin-de-Ré 12km



Santé

Pharmacie	1
Hôpital	X Saint-Martin-de-Ré 11km
Laboratoire d'analyses médicales	X Saint-Martin-de-Ré 12km
Etablissement pour handicapé	X Saint-Martin-de-Ré 12km
EHPA	X Ars-en-Ré 5km
Médecin	X Ars-en-Ré 5km
Dentiste	1
Chirurgien	X La Rochelle 24km
Dermatologue	X La Rochelle 23km
Anesthésiste	X La Rochelle 24km
Gastro-entérologue	X La Rochelle 25km
Gynécologue	X La Rochelle 25km
Cancérologue	X 0km
Neurologue	X La Rochelle 24km
Ophthalmologue	X La Flotte 15km
ORL	X La Rochelle 24km
Cardiologue	X Saint-Hilaire-la-Forêt 22km
Pédiatre	X La Rochelle 24km
Pneumologue	X La Rochelle 25km
Psychologue	X La Couarde-sur-Mer 9km
Radiologue	X La Rochelle 27km
Rhumatologue	X La Rochelle 25km
Sage-femme	X La Flotte 14km



Éducation

Crèche	X Saint-Clément-des-Baleines 4km
Ecole maternelle Public	X Loix 5km
Ecole maternelle Privé	X Aizenay 55km
Ecole primaire Public	1
Ecole primaire Privé	X La Tranche-sur-Mer 12km
Collège Public	X Saint-Martin-de-Ré 13km
Collège Privé	X Moutiers-les-Mauxfaits 27km
Lycée Public	X La Rochelle 26km
Lycée Privé	X La Rochelle 26km

Sources : Base Sirene des entreprises et de leurs établissements selon les dernières parutions officielles de 2025 portant sur l'année 2024 ([data.gouv](#)). Liste, localisation et tarifs des professionnels de santé selon les dernières parutions officielles de 2025 portant sur l'année 2024 ([opendatasoft](#)) et FINISS Extraction du Fichier des établissements selon les dernières parutions officielles de 2025 portant sur l'année 2024 ([data.gouv](#)). Adresse et géolocalisation des établissements d'enseignement du premier et second degrés selon les dernières parutions officielles de 2025 portant sur l'année 2024 ([data.education.gouv](#))

Villes autour de Les Portes-en-Ré

Ville	Habitants	Superficie	Pop densité	Pop active	Taux chômage	Revenu moyen	Prix immobilier
Saint-Clément-des-Baleines (1 avis)	688	6 km ²	115 h/km ²	40.3%	6.4%	25 940 €/an	4 711 €/m ²
Ars-en-Ré	1 314	11 km ²	119 h/km ²	41.4%	5.1%	25 650 €/an	5 575 €/m ²
Loix	745	6 km ²	124 h/km ²	34.5%	3.4%	26 480 €/an	5 878 €/m ²
La Couarde-sur-Mer (1 avis)	1 112	8 km ²	139 h/km ²	33.5%	4%	27 760 €/an	6 158 €/m ²
La Tranche-sur-Mer (19 avis)	3 136	17 km ²	184 h/km ²	29.3%	4.4%	24 620 €/an	2 932 €/m ²
Le Bois-Plage-en-Ré (1 avis)	2 125	12 km ²	177 h/km ²	36.8%	4.1%	27 480 €/an	6 074 €/m ²
Saint-Martin-de-Ré (6 avis)	2 355	4 km ²	589 h/km ²	31.7%	3.7%	24 540 €/an	5 930 €/m ²
La Flotte (4 avis)	3 150	12 km ²	263 h/km ²	34.9%	3.3%	25 180 €/an	6 037 €/m ²
La Faute-sur-Mer	671	7 km ²	96 h/km ²	27.3%	5.4%	22 060 €/an	2 616 €/m ²
L'Aiguillon-sur-Mer	2 726	16 km ²	170 h/km ²	27.3%	5.3%	21 790 €/an	1 809 €/m ²
Angles (6 avis)	3 115	34 km ²	92 h/km ²	26.2%	5.2%	23 030 €/an	1 994 €/m ²
Sainte-Marie-de-Ré (1 avis)	3 412	9 km ²	379 h/km ²	38.5%	3.4%	29 460 €/an	5 297 €/m ²
Saint-Vincent-sur-Jard (5 avis)	1 741	14 km ²	124 h/km ²	25.5%	3.3%	24 630 €/an	2 771 €/m ²
Jard-sur-Mer (10 avis)	3 235	16 km ²	202 h/km ²	20.2%	2.8%	25 160 €/an	2 858 €/m ²
Rivedoux-Plage (2 avis)	2 483	4 km ²	621 h/km ²	37.7%	3.9%	29 210 €/an	6 024 €/m ²

bien-dans-ma-ville.fr



Vous aimez votre ville ? Notez-la !

Et faites-nous part de vos remarques constructives



Avec

BIEN dans ma **VILLE** 