



Version web

Ville de Les Plans

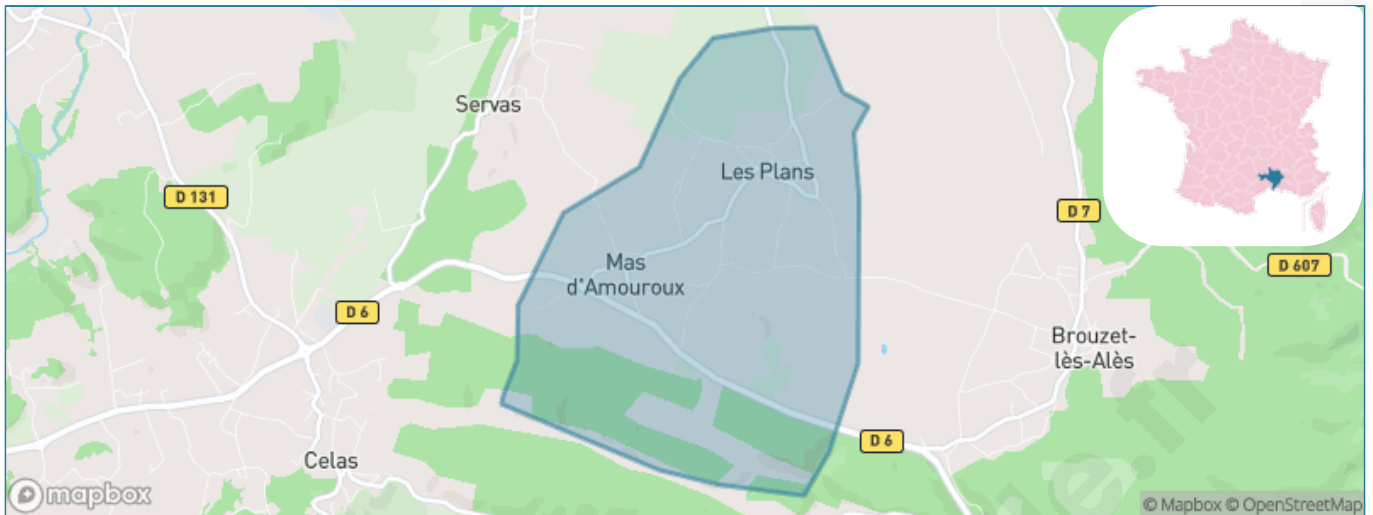
Présenté par

BIEN dans
ma **VILLE** 

Sommaire

Situation géographique	3
Statistiques sur la population	4
Evolution du nombre d'habitants	4
Tranche d'âge	5
0-14 ans	5
15-29 ans	5
30-44 ans	5
45-59 ans	5
60-74 ans	5
75-89 ans	5
90 ans et +	5
Activité professionnelle	5
Agriculteurs	5
Artisans, Commerçants	5
Cadres et sup.	5
Professions intermédiaires	5
Employé	5
Ouvrier	5
Retraité	5
Autres	5
Niveau de diplôme	6
Sans diplôme ou CEP	6
Brevet, BEPC, DNB	6
CAP-BEP ou équivalent	6
BAC ou équivalent	6
BAC+2	6
BAC+3 ou +4	6
BAC+5 ou plus	6
Composition des ménages	6
Couple sans enfant	6
Couple avec enfant(s)	6
Famille monoparentale	6
Colocation / Autre	6
Personnes seules	6
Profils électoraux	7
Premier tour	7
Sécurité	8
Evolution du nombre d'infractions	8
Pour comparer	9
Services à la population	10
Commerce	10
Éducation	10
Villes autour de Les Plans	11

Situation géographique



i Informations clés

- **Région** : Occitanie
- **Département** : Gard
- **Code postal** : 30340
- **Superficie** : 6 km²



Statistiques sur la population



Nombre d'habitants

292



Age moyen

42 ans



Pop active

47.9%



Taux chômage

7.4%



Pop densité

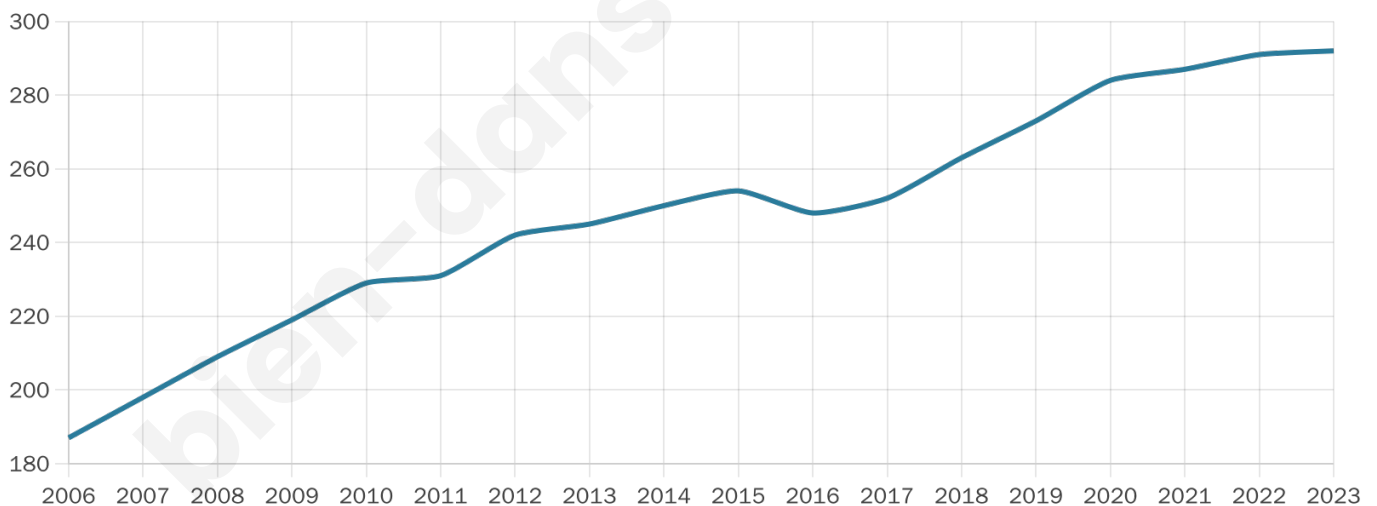
49 h/km²



Revenu moyen

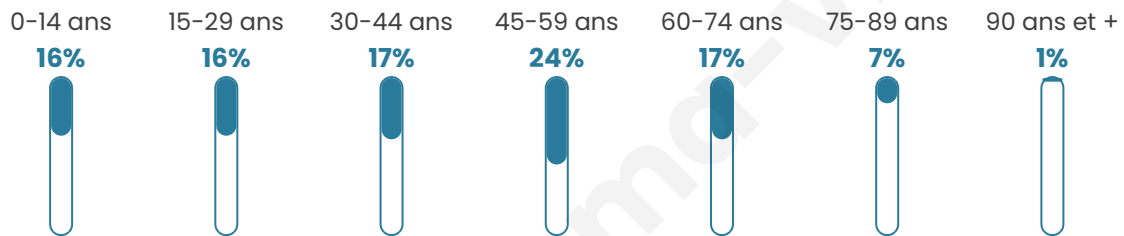
23 110 €/an

Evolution du nombre d'habitants

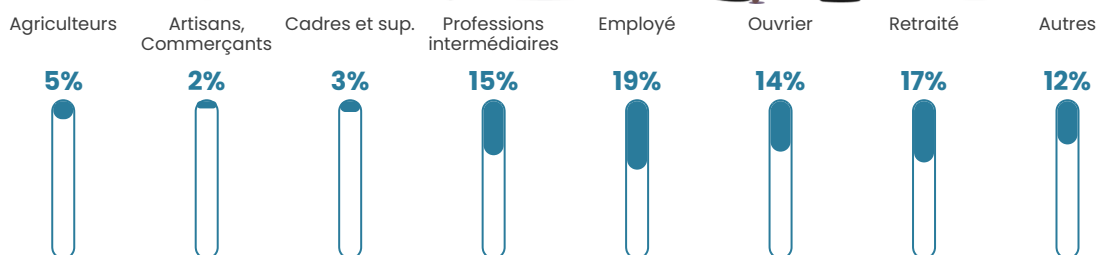


Sources : Institut national de la statistique et des études économiques (insee) selon Les dernières parutions officielles de 2024 portant sur les années 2020, 2021 et 2022.


Tranche d'âge




Activité professionnelle



Niveau de diplôme



Composition des ménages



Profils électoraux

Premier tour

	Marine LE PEN	32.61 %
	Emmanuel MACRON	23.37 %
	Jean-Luc MÉLENCHON	13.59 %
	Valérie PÉCRESSE	8.15 %
	Jean LASSALLE	6.52 %
	Éric ZEMMOUR	5.98 %
	Fabien ROUSSEL	2.72 %
	Anne HIDALGO	2.17 %
	Yannick JADOT	2.17 %
	Philippe POUTOU	1.63 %
	Nathalie ARTHAUD	0.54 %
	Nicolas DUPONT-AIGNAN	0.54 %



222 inscrits

Participation : 86.49%

Votes blancs : 3.13%

Votes nuls : 1.04%

Second tour

	Emmanuel MACRON	42,94 %
	Marine LE PEN	57,06 %

222 inscrits

Participation : 83.78%

Votes blancs : 10.22%

Votes nuls : 2.15%

Sécurité



Agressions physiques / sexuelles

0



Cambriolages

0



Vols / dégradations

0



Stupéfiants

0

Evolution du nombre d'infractions



Pour comparer

(en proportion du nombre d'habitants)



Sources : Bases statistiques communale, départementale et régionale de la délinquance enregistrée par la police et la gendarmerie nationales selon les dernières parutions officielles de 2025 portant sur l'année 2024 ([data.gouv](https://data.gouv.fr)).

Agressions physiques / sexuelles : Violences sexuelles, coups et blessures volontaires intrafamiliaux, coups et blessures volontaires, autres coups, blessures volontaires et vols violents sans arme.

Cambriolages : Cambriolages de logements.

Vols : Vols avec armes, vols d'accessoires sur véhicules, vols dans les véhicules, vols de véhicules, vols sans violence contre des personnes, destructions, dégradations volontaires et escroqueries.

Stupéfiants : Trafic de stupéfiants dont (AFD) et usage de stupéfiants.

Services à la population



Commerce

Hypermarché	X <u>Alès</u> 9km
Supermarché	X <u>Saint-Privat-des-Vieux</u> 8km
Superette	X <u>Salindres</u> 5km
Boulangerie	X <u>Navacelles</u> 2km
Boucherie	X <u>Salindres</u> 6km
Restaurant	X <u>Brouzet-lès-Alès</u> 2km
Garage	1
Station-service	X <u>Saint-Privat-des-Vieux</u> 7km
Banque	X <u>Salindres</u> 5km
La poste	X <u>Navacelles</u> 2km
Coiffeur	1
Tabac	X <u>Rousson</u> 6km
Bars / discothèque	X <u>Rousson</u> 4km
Bibliothèque	X <u>Mons</u> 5km
Cinéma	X <u>Alès</u> 11km
Vétérinaire	X <u>Saint-Privat-des-Vieux</u> 8km



Santé

Pharmacie	X <u>Mons</u> 4km
Hôpital	X <u>Alès</u> 9km
Laboratoire d'analyses médicales	X <u>Salindres</u> 6km
Etablissement pour handicapé	X <u>Salindres</u> 6km
EHPA	X <u>Rousson</u> 7km
Médecin	X <u>Rousson</u> 6km
Dentiste	X <u>Saint-Privat-des-Vieux</u> 7km
Chirurgien	X <u>Alès</u> 9km
Dermatologue	X <u>Alès</u> 11km
Anesthésiste	X <u>Alès</u> 10km
Gastro-entérologue	X <u>Alès</u> 11km
Gynécologue	X <u>Alès</u> 9km
Cancérologue	X <u>Alès</u> 10km
Neurologue	X <u>Nîmes</u> 36km
Ophtalmologue	X <u>Alès</u> 10km
ORL	X <u>Saint-Privat-des-Vieux</u> 8km
Cardiologue	X <u>Alès</u> 10km
Pédiatre	X <u>Alès</u> 11km
Pneumologue	X <u>Alès</u> 10km
Psychologue	X <u>Alès</u> 11km
Radiologue	X <u>Alès</u> 9km
Rhumatologue	X <u>Alès</u> 9km
Sage-femme	X <u>Saint-Privat-des-Vieux</u> 7km



Éducation

Crèche	X <u>Saint-Privat-des-Vieux</u> 6km
Ecole maternelle Public	X <u>Navacelles</u> 2km
Ecole maternelle Privé	X <u>Langlade</u> 38km
Ecole primaire Public	X <u>Brouzet-lès-Alès</u> 2km
Ecole primaire Privé	X <u>Monteils</u> 7km
Collège Public	X <u>Salindres</u> 5km
Collège Privé	X <u>Alès</u> 8km
Lycée Public	X <u>Alès</u> 11km
Lycée Privé	X <u>Alès</u> 11km

Sources : Base Sirene des entreprises et de leurs établissements selon les dernières parutions officielles de 2025 portant sur l'année 2024 ([data.gouv](#)). Liste, localisation et tarifs des professionnels de santé selon les dernières parutions officielles de 2025 portant sur l'année 2024 ([opendatasoft](#)) et FINISS Extraction du Fichier des établissements selon les dernières parutions officielles de 2025 portant sur l'année 2024 ([data.gouv](#)). Adresse et géolocalisation des établissements d'enseignement du premier et second degrés selon les dernières parutions officielles de 2025 portant sur l'année 2024 ([data.education.gouv](#))

Villes autour de Les Plans

Ville	Habitants	Superficie	Pop densité	Pop active	Taux chômage	Revenu moyen	Prix immobilier
Servas (1 avis)	219	10 km ²	22 h/km ²	42.9%	4.1%	24 330 €/an	1 510 €/m ²
Brouzet-lès-Alès	670	13 km ²	52 h/km ²	47.3%	5.2%	23 400 €/an	1 810 €/m ²
Navacelles	317	11 km ²	29 h/km ²	46.7%	6.6%	21 510 €/an	1 700 €/m ²
Saint-Just-et-Vacquières	325	23 km ²	14 h/km ²	35.4%	2.8%	21 730 €/an	2 127 €/m ²
Salindres (9 avis)	3 648	11 km ²	332 h/km ²	44.1%	6.3%	20 280 €/an	1 695 €/m ²
Mons (2 avis)	1 813	15 km ²	121 h/km ²	42.1%	3.9%	23 860 €/an	1 919 €/m ²
Bouquet	198	30 km ²	7 h/km ²	40.9%	6.1%	21 010 €/an	1 954 €/m ²
Monteils	692	7 km ²	99 h/km ²	42.2%	5.3%	24 210 €/an	2 230 €/m ²
Saint-Privat-des-Vieux (4 avis)	5 703	15 km ²	380 h/km ²	41.5%	4.8%	23 120 €/an	1 902 €/m ²
Saint-Hippolyte-de-Caton	284	6 km ²	47 h/km ²	45.1%	4.9%	20 850 €/an	1 801 €/m ²
Seynes	180	14 km ²	13 h/km ²	38.3%	8.9%	20 920 €/an	1 742 €/m ²
Méjannes-lès-Alès (1 avis)	1 243	6 km ²	207 h/km ²	44.7%	5.1%	23 290 €/an	1 753 €/m ²
Rousson (3 avis)	4 456	32 km ²	139 h/km ²	43.3%	5.3%	21 900 €/an	1 918 €/m ²
Allègre-les-Fumades	1 002	24 km ²	42 h/km ²	43.6%	7.2%	20 370 €/an	1 864 €/m ²
Deaux (1 avis)	638	6 km ²	106 h/km ²	45.8%	3.3%	23 520 €/an	2 195 €/m ²

bien-dans-ma-ville.fr



Vous aimez votre ville ? Notez-la !

Et faites-nous part de vos remarques constructives



Avec

BIEN dans ma **VILLE** 