



Version web

# Ville de Les Planches- près-Arbois

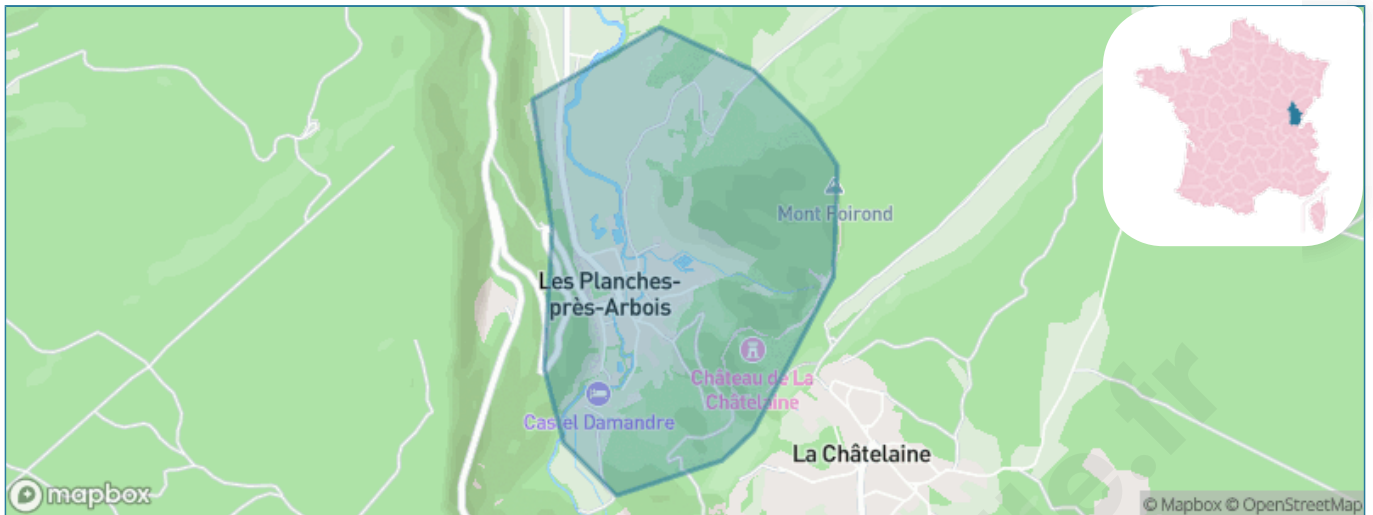
Présenté par

**BIEN** dans  
ma **VILLE** 

# Sommaire

Situation géographique .....	3
Statistiques sur la population .....	4
Evolution du nombre d'habitants .....	4
Tranche d'âge .....	5
0-14 ans .....	5
15-29 ans .....	5
30-44 ans .....	5
45-59 ans .....	5
60-74 ans .....	5
75-89 ans .....	5
90 ans et + .....	5
Activité professionnelle .....	5
Agriculteurs .....	5
Artisans, Commerçants .....	5
Cadres et sup. ....	5
Professions intermédiaires .....	5
Employé .....	5
Ouvrier .....	5
Retraité .....	5
Autres .....	5
Niveau de diplôme .....	6
Sans diplôme ou CEP .....	6
Brevet, BEPC, DNB .....	6
CAP-BEP ou équivalent .....	6
BAC ou équivalent .....	6
BAC+2 .....	6
BAC+3 ou +4 .....	6
BAC+5 ou plus .....	6
Composition des ménages .....	6
Couple sans enfant .....	6
Couple avec enfant(s) .....	6
Famille monoparentale .....	6
Colocation / Autre .....	6
Personnes seules .....	6
Profil électoraux .....	7
Premier tour .....	7
Sécurité .....	8
Evolution du nombre d'infractions .....	8
Pour comparer .....	9
Services à la population .....	10
Commerce .....	10
Éducation .....	10
Villes autour de Les Planches-près-Arbois .....	11

# Situation géographique



## i Informations clés

- **Région** : Bourgogne-Franche-Comté
- **Département** : Jura
- **Code postal** : 39600
- **Superficie** : 1 km<sup>2</sup>

REGION  
BOURGOGNE  
FRANCHE  
COMTE

Ju  
ra  
LE DÉPARTEMENT



# Statistiques sur la population



Nombre d'habitants

**88**



Age moyen

**49 ans**



Pop active

**45.5%**



Taux chômage

**10.2%**



Pop densité

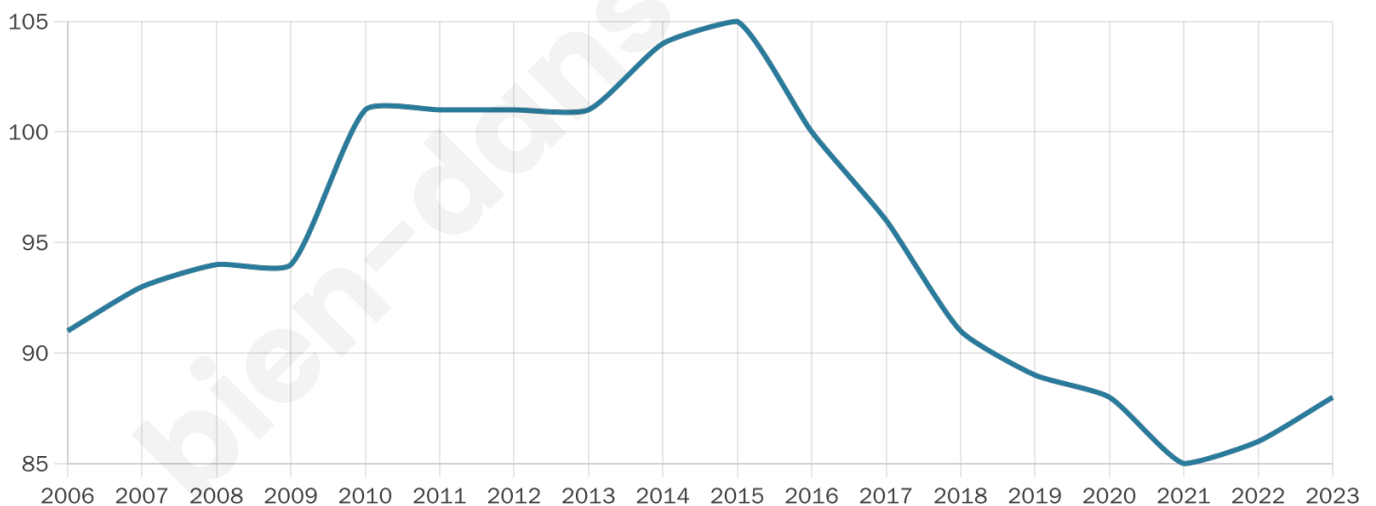
**88 h/km<sup>2</sup>**



Revenu moyen

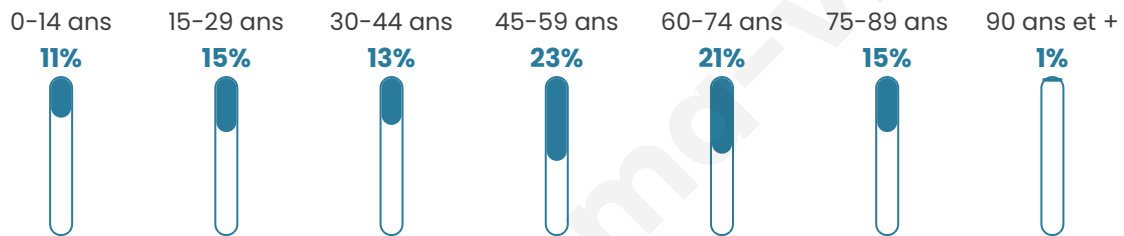
**25 150 €/an**

## Evolution du nombre d'habitants

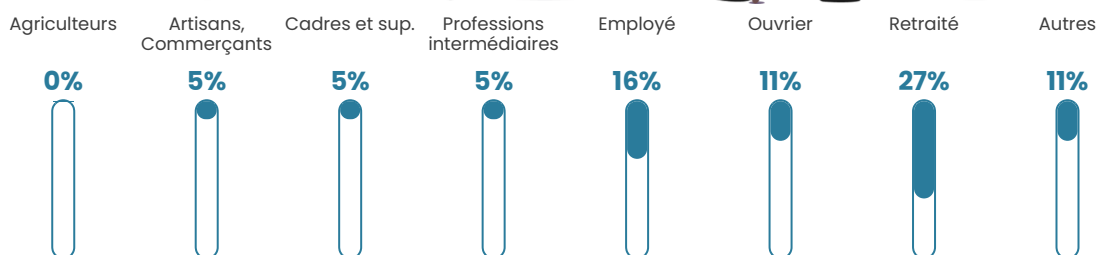


Sources : Institut national de la statistique et des études économiques (insee) selon Les dernières parutions officielles de 2024 portant sur les années 2020, 2021 et 2022.


## Tranche d'âge




## Activité professionnelle



## Niveau de diplôme















## Composition des ménages



# Profils électoraux

## Premier tour

	Jean-Luc MÉLENCHON	24.69 %
	Marine LE PEN	23.46 %
	Emmanuel MACRON	18.52 %
	Jean LASSALLE	11.11 %
	Fabien ROUSSEL	7.41 %
	Éric ZEMMOUR	6.17 %
	Yannick JADOT	4.94 %
	Nicolas DUPONT- AIGNAN	2.47 %
	Nathalie ARTHAUD	1.23 %
	Anne HIDALGO	0.00 %
	Valérie PÉCRESSE	0.00 %
	Philippe POUTOU	0.00 %



### 91 inscrits

Participation : 90.11%

Votes blancs : 1.22%

Votes nuls : 0.00%

## Second tour

	Emmanuel MACRON	55,41 %
	Marine LE PEN	44,59 %

### 91 inscrits

Participation : 81.32%

Votes blancs : 0%

Votes nuls : 0%

# Sécurité



Agressions physiques / sexuelles

0



Cambriolages

0



Vols / dégradations

0



Stupéfiants

0

## Evolution du nombre d'infractions



## Pour comparer

(en proportion du nombre d'habitants)



Sources : Bases statistiques communale, départementale et régionale de la délinquance enregistrée par la police et la gendarmerie nationales selon les dernières parutions officielles de 2025 portant sur l'année 2024 ([data.gouv](https://data.gouv.fr)).

Agressions physiques / sexuelles : Violences sexuelles, coups et blessures volontaires intrafamiliaux, coups et blessures volontaires, autres coups, blessures volontaires et vols violents sans arme.

Cambriolages : Cambriolages de logements.

Vols : Vols avec armes, vols d'accessoires sur véhicules, vols dans les véhicules, vols de véhicules, vols sans violence contre des personnes, destructions, dégradations volontaires et escroqueries.

Stupéfiants : Trafic de stupéfiants dont (AFD) et usage de stupéfiants.

# Services à la population



## Commerce

Hypermarché	X <a href="#">Champagnole</a> 17km
Supermarché	X <a href="#">Arbois</a> 4km
Superette	X <a href="#">Arbois</a> 4km
Boulangerie	X <a href="#">Mesnay</a> 2km
Boucherie	X <a href="#">Arbois</a> 4km
Restaurant	1
Garage	X <a href="#">Mesnay</a> 3km
Station-service	X <a href="#">Arbois</a> 3km
Banque	X <a href="#">Arbois</a> 4km
La poste	X <a href="#">Arbois</a> 4km
Coiffeur	X <a href="#">Arbois</a> 4km
Tabac	X <a href="#">Arbois</a> 4km
Bars / discothèque	X <a href="#">Arbois</a> 3km
Bibliothèque	X <a href="#">Arbois</a> 4km
Cinéma	X <a href="#">Poligny</a> 9km
Vétérinaire	X <a href="#">Arbois</a> 3km



## Santé

Pharmacie	X <a href="#">Arbois</a> 4km
Hôpital	X <a href="#">Arbois</a> 3km
Laboratoire d'analyses médicales	X <a href="#">Salins-les-Bains</a> 8km
Etablissement pour handicapé	X <a href="#">Arbois</a> 3km
EHPA	X <a href="#">Arbois</a> 4km
Médecin	X <a href="#">Arbois</a> 4km
Dentiste	X <a href="#">Arbois</a> 4km
Chirurgien	X <a href="#">Salins-les-Bains</a> 10km
Dermatologue	X <a href="#">Dole</a> 33km
Anesthésiste	X <a href="#">Salins-les-Bains</a> 10km
Gastro-entérologue	X <a href="#">Salins-les-Bains</a> 10km
Gynécologue	X <a href="#">Bans</a> 20km
Cancérologue	X <a href="#">Chalon-sur-Saône</a> 73km
Neurologue	X <a href="#">Lons-le-Saunier</a> 29km
Ophthalmologue	X <a href="#">Arbois</a> 4km
ORL	X <a href="#">Salins-les-Bains</a> 10km
Cardiologue	X <a href="#">Arbois</a> 4km
Pédiatre	X <a href="#">Frasne</a> 27km
Pneumologue	X <a href="#">Dole</a> 32km
Psychologue	X <a href="#">Champagnole</a> 17km
Radiologue	X <a href="#">Champagnole</a> 17km
Rhumatologue	X <a href="#">Quingey</a> 26km
Sage-femme	X <a href="#">Champagnole</a> 16km



## Éducation

Crèche	X <a href="#">Salins-les-Bains</a> 10km
Ecole maternelle Public	X <a href="#">Poligny</a> 9km
Ecole maternelle Privé	X <a href="#">Divonne-les-Bains</a> 64km
Ecole primaire Public	X <a href="#">Arbois</a> 4km
Ecole primaire Privé	X <a href="#">Mesnay</a> 3km
Collège Public	X <a href="#">Arbois</a> 4km
Collège Privé	X <a href="#">Arbois</a> 3km
Lycée Public	X <a href="#">Poligny</a> 9km
Lycée Privé	X <a href="#">Mouchard</a> 11km

Sources : Base Sirene des entreprises et de leurs établissements selon les dernières parutions officielles de 2025 portant sur l'année 2024 ([data.gouv](#)). Liste, localisation et tarifs des professionnels de santé selon les dernières parutions officielles de 2025 portant sur l'année 2024 ([opendatasoft](#)) et FINESS Extraction du Fichier des établissements selon les dernières parutions officielles de 2025 portant sur l'année 2024 ([data.gouv](#)). Adresse et géolocalisation des établissements d'enseignement du premier et second degrés selon les dernières parutions officielles de 2025 portant sur l'année 2024 ([data.education.gouv](#))

## Villes autour de Les Planches-près-Arbois

Ville	Habitants	Superficie	Pop densité	Pop active	Taux chômage	Revenu moyen	Prix immobilier
La Châtelaine	151	13 km <sup>2</sup>	12 h/km <sup>2</sup>	49.7%	1.3%	23 480 €/an	2 747 €/m <sup>2</sup>
Mesnay	579	8 km <sup>2</sup>	72 h/km <sup>2</sup>	42.3%	1.9%	23 820 €/an	602 €/m <sup>2</sup>
Pupillin	248	6 km <sup>2</sup>	41 h/km <sup>2</sup>	41.9%	1.6%	24 430 €/an	1 736 €/m <sup>2</sup>
Arbois (1 avis)	3 114	45 km <sup>2</sup>	69 h/km <sup>2</sup>	40.2%	3.2%	22 050 €/an	1 321 €/m <sup>2</sup>
Chilly-sur-Salins	95	11 km <sup>2</sup>	9 h/km <sup>2</sup>	44.2%	0%	26 760 €/an	1 487 €/m <sup>2</sup>
Villette-lès-Arbois (1 avis)	352	5 km <sup>2</sup>	70 h/km <sup>2</sup>	52%	3.7%	22 760 €/an	1 471 €/m <sup>2</sup>
Ivory	85	9 km <sup>2</sup>	9 h/km <sup>2</sup>	42.4%	3.5%	NC	NC
Montigny-lès-Arsures	236	10 km <sup>2</sup>	24 h/km <sup>2</sup>	41.1%	2.5%	26 420 €/an	601 €/m <sup>2</sup>
Pretin	48	5 km <sup>2</sup>	10 h/km <sup>2</sup>	43.8%	8.3%	NC	794 €/m <sup>2</sup>
Chaux-Champagny	73	7 km <sup>2</sup>	10 h/km <sup>2</sup>	47.9%	1.4%	NC	556 €/m <sup>2</sup>
Molain	111	11 km <sup>2</sup>	10 h/km <sup>2</sup>	51.4%	2.7%	24 270 €/an	1 889 €/m <sup>2</sup>
Valempoulières	213	16 km <sup>2</sup>	13 h/km <sup>2</sup>	45.5%	3.3%	22 100 €/an	NC
Buvilly	383	6 km <sup>2</sup>	64 h/km <sup>2</sup>	47%	1.8%	24 350 €/an	1 743 €/m <sup>2</sup>
Pont-d'Héry	244	13 km <sup>2</sup>	19 h/km <sup>2</sup>	39.3%	2.9%	23 110 €/an	873 €/m <sup>2</sup>
Chamole	161	5 km <sup>2</sup>	32 h/km <sup>2</sup>	47.8%	4.3%	26 740 €/an	865 €/m <sup>2</sup>

bien-dans-ma-ville.fr



# **Vous aimez votre ville ? Notez-la !**

Et faites-nous part de vos remarques constructives



Avec

**BIEN** dans ma **VILLE** 