



Version web

# Ville de Les Pavillons- sous-Bois

Présenté par

**BIEN** dans  
ma **VILLE** 

# Sommaire

Situation géographique .....	3
Statistiques sur la population .....	4
Evolution du nombre d'habitants .....	4
Tranche d'âge .....	5
0-14 ans .....	5
15-29 ans .....	5
30-44 ans .....	5
45-59 ans .....	5
60-74 ans .....	5
75-89 ans .....	5
90 ans et + .....	5
Activité professionnelle .....	5
Agriculteurs .....	5
Artisans, Commerçants .....	5
Cadres et sup. ....	5
Professions intermédiaires .....	5
Employé .....	5
Ouvrier .....	5
Retraité .....	5
Autres .....	5
Niveau de diplôme .....	6
Sans diplôme ou CEP .....	6
Brevet, BEPC, DNB .....	6
CAP-BEP ou équivalent .....	6
BAC ou équivalent .....	6
BAC+2 .....	6
BAC+3 ou +4 .....	6
BAC+5 ou plus .....	6
Composition des ménages .....	6
Couple sans enfant .....	6
Couple avec enfant(s) .....	6
Famille monoparentale .....	6
Colocation / Autre .....	6
Personnes seules .....	6
Profil électoraux .....	7
Premier tour .....	7
Sécurité .....	8
Evolution du nombre d'infractions .....	8
Pour comparer .....	9
Services à la population .....	10
Commerce .....	10
Éducation .....	10
Villes autour de Les Pavillons-sous-Bois .....	11
Avis sur la ville de Les Pavillons-sous-Bois .....	12
Moyenne par critère .....	12
Villes autour de Les Pavillons-sous-Bois .....	12
Répartition des avis par note .....	12
Répartition des avis par note .....	12

# Situation géographique



## i Informations clés

- **Région** : Île-de-France
- **Département** : Seine-Saint-Denis
- **Code postal** : 93320
- **Superficie** : 2 km<sup>2</sup>



# Statistiques sur la population



Nombre d'habitants

**25 804**



Age moyen

**36 ans**



Pop active

**47.5%**



Taux chômage

**10.4%**



Pop densité

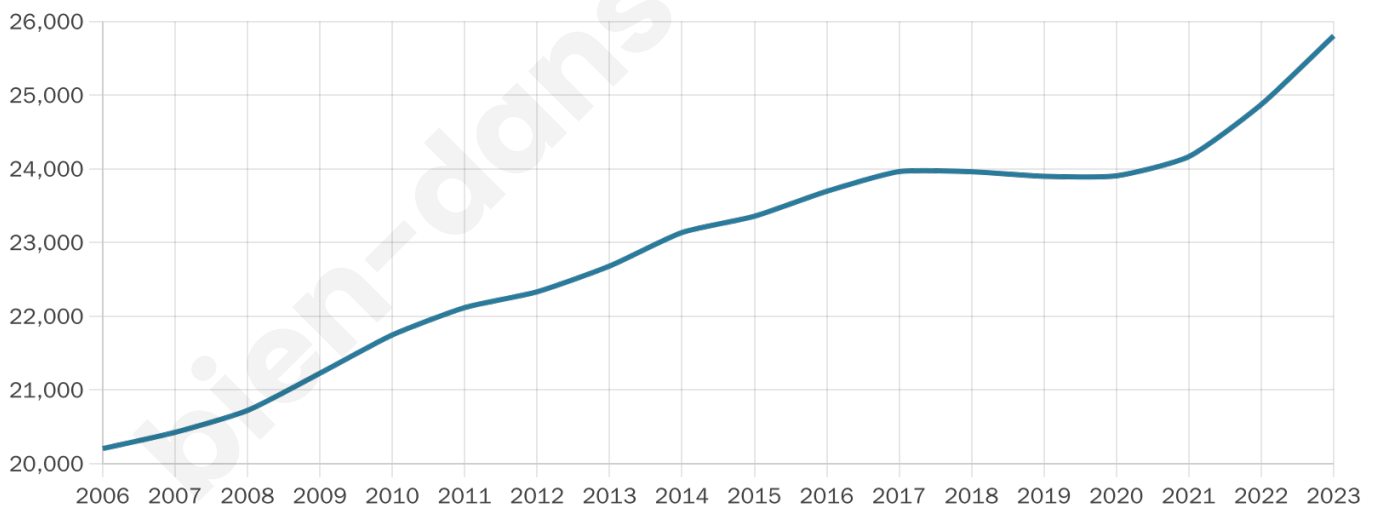
**12 902 h/km<sup>2</sup>**



Revenu moyen

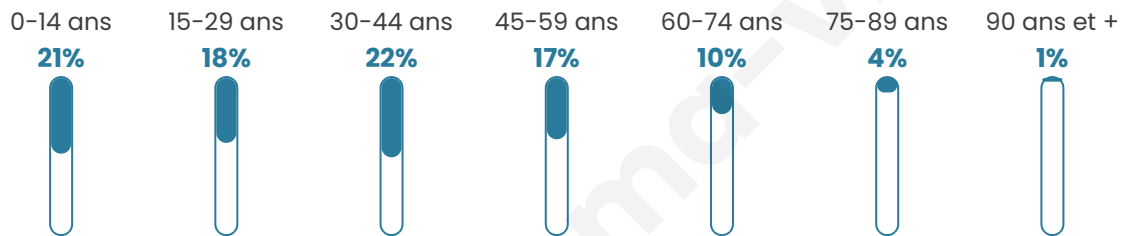
**21 890 €/an**

## Evolution du nombre d'habitants

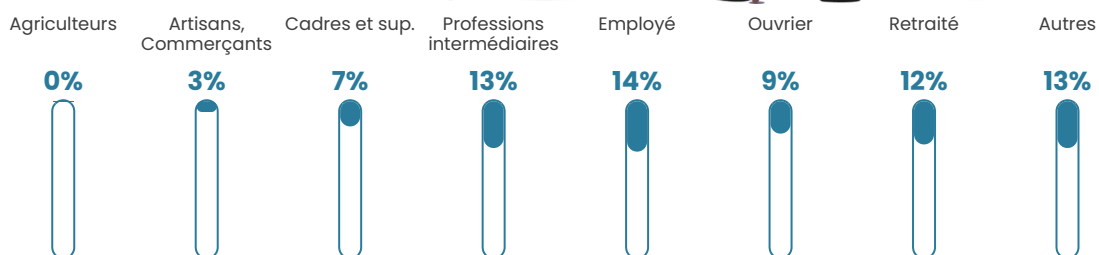


Sources : Institut national de la statistique et des études économiques (insee) selon Les dernières parutions officielles de 2024 portant sur les années 2020, 2021 et 2022.

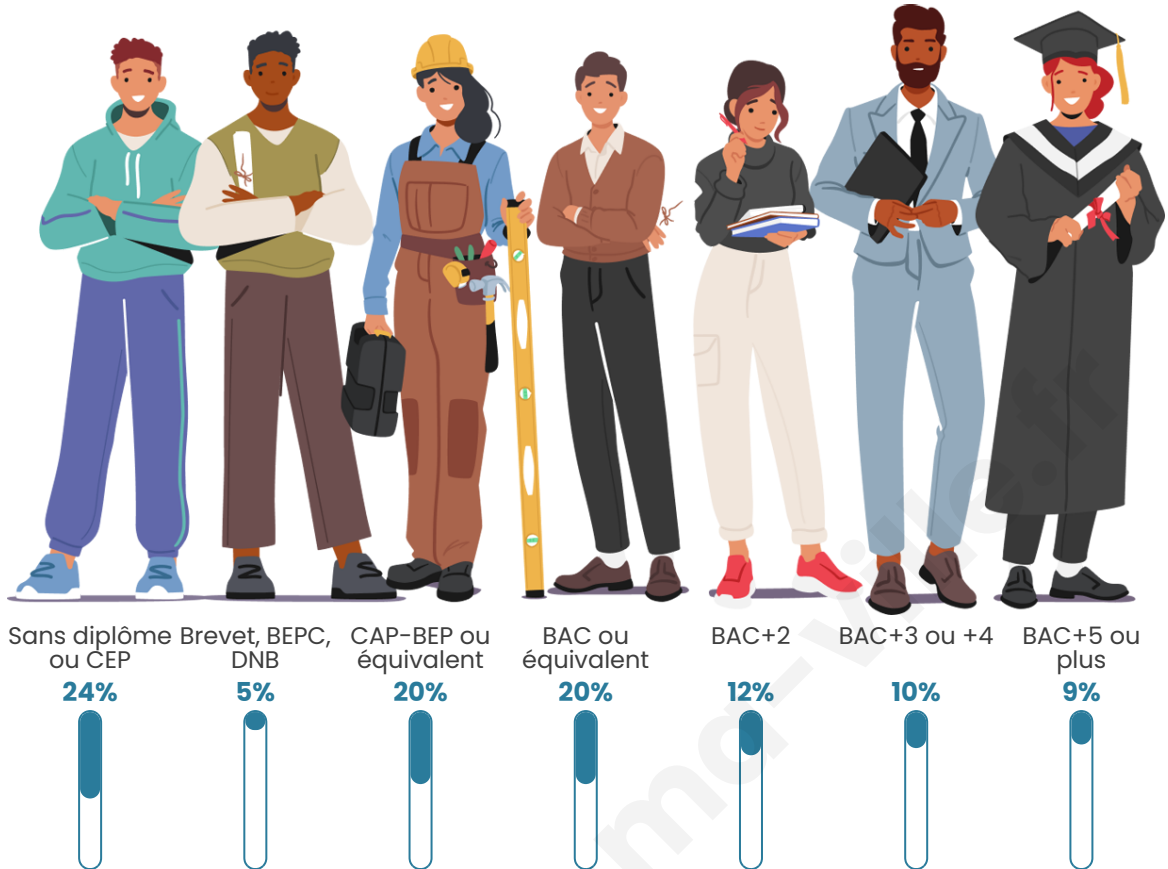
## Tranche d'âge




## Activité professionnelle



## Niveau de diplôme











## Composition des ménages



# Profils électoraux

## Premier tour

	Jean-Luc MÉLENCHON	35.48 %
	Emmanuel MACRON	22.62 %
	Marine LE PEN	15.72 %
	Éric ZEMMOUR	9.91 %
	Valérie PÉCRESSE	5.37 %
	Yannick JADOT	3.36 %
	Jean LASSALLE	1.87 %
	Nicolas DUPONT-AIGNAN	1.69 %
	Fabien ROUSSEL	1.67 %
	Anne HIDALGO	1.05 %
	Philippe POUTOU	0.69 %
	Nathalie ARTHAUD	0.57 %



### 11 695 inscrits

Participation : 69.09%

Votes blancs : 1.42%

Votes nuls : 0.63%

## Second tour

	Emmanuel MACRON	67,11 %
	Marine LE PEN	32,89 %

### 11 702 inscrits

Participation : 61.98%

Votes blancs : 6.87%

Votes nuls : 2%

# Sécurité



Agressions physiques / sexuelles

**267**



Cambriolages

**134**



Vols / dégradations

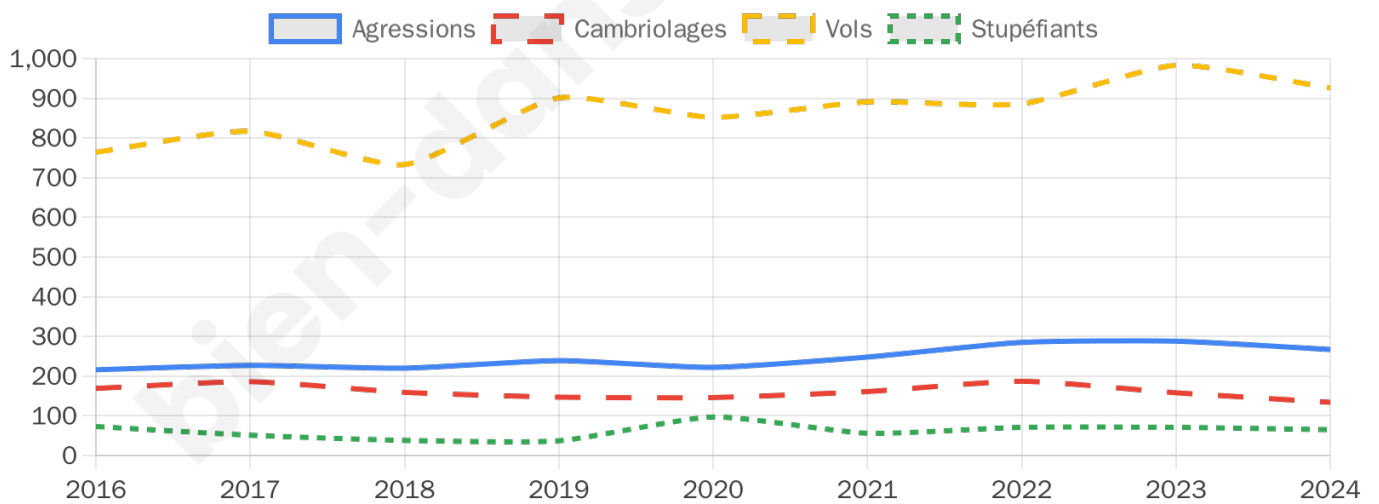
**926**



Stupéfiants

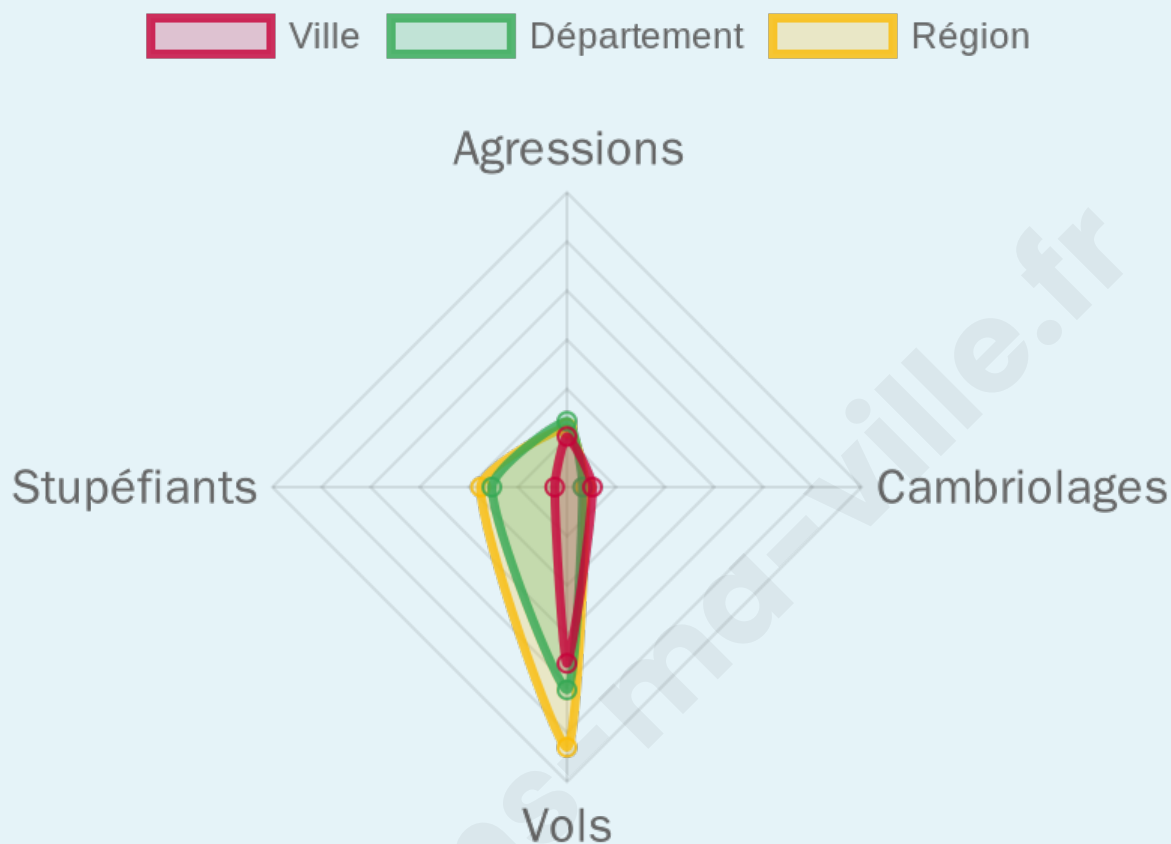
**65**

## Evolution du nombre d'infractions



## Pour comparer

(en proportion du nombre d'habitants)



Sources : Bases statistiques communale, départementale et régionale de la délinquance enregistrée par la police et la gendarmerie nationales selon les dernières parutions officielles de 2025 portant sur l'année 2024 ([data.gouv](https://data.gouv.fr)).

Agressions physiques / sexuelles : Violences sexuelles, coups et blessures volontaires intrafamiliaux, coups et blessures volontaires, autres coups, blessures volontaires et vols violents sans arme.

Cambriolages : Cambriolages de logements.

Vols : Vols avec armes, vols d'accessoires sur véhicules, vols dans les véhicules, vols de véhicules, vols sans violence contre des personnes, destructions, dégradations volontaires et escroqueries.

Stupéfiants : Trafic de stupéfiants dont (AFD) et usage de stupéfiants.

# Services à la population



## Commerce

Hypermarché	1
Supermarché	5
Superette	42
Boulangerie	11
Boucherie	16
Restaurant	84
Garage	40
Station-service	1
Banque	7
La poste	146
Coiffeur	49
Tabac	X <u>Bondy</u> 1km
Bars / discothèque	19
Bibliothèque	2
Cinéma	X <u>Le Raincy</u> 1km
Vétérinaire	1



## Santé

Pharmacie	5
Hôpital	X <u>Bondy</u> 1km
Laboratoire d'analyses médicales	2
Etablissement pour handicapé	4
EHPA	2
Médecin	10
Dentiste	9
Chirurgien	X <u>Le Raincy</u> 1km
Dermatologue	X <u>Gagny</u> 3km
Anesthésiste	X <u>Le Raincy</u> 2km
Gastro-entérologue	X <u>Le Raincy</u> 2km
Gynécologue	1
Cancérologue	X <u>Tremblay-en-France</u> 7km
Neurologue	X <u>Villemomble</u> 2km
Ophtalmologue	X <u>Le Raincy</u> 1km
ORL	1
Cardiologue	X <u>Bondy</u> 1km
Pédiatre	X <u>Le Raincy</u> 1km
Pneumologue	X <u>Bondy</u> 2km
Psychologue	1
Radiologue	X <u>Le Raincy</u> 1km
Rhumatologue	2
Sage-femme	1



## Éducation

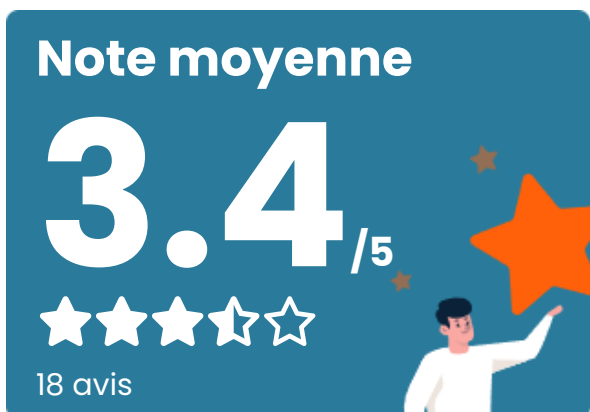
Crèche	16
Ecole maternelle Public	3
Ecole maternelle Privé	X <u>Noisy-le-Sec</u> 4km
Ecole primaire Public	7
Ecole primaire Privé	1
Collège Public	2
Collège Privé	1
Lycée Public	1
Lycée Privé	1

Sources : Base Sirene des entreprises et de leurs établissements selon les dernières parutions officielles de 2025 portant sur l'année 2024 ([data.gouv](https://data.gouv.fr)). Liste, localisation et tarifs des professionnels de santé selon les dernières parutions officielles de 2025 portant sur l'année 2024 ([opendatasoft](https://opendatasoft.com)) et FINISS Extraction du Fichier des établissements selon les dernières parutions officielles de 2025 portant sur l'année 2024 ([data.gouv](https://data.gouv.fr)). Adresse et géolocalisation des établissements d'enseignement du premier et second degrés selon les dernières parutions officielles de 2025 portant sur l'année 2024 ([data.education.gouv](https://data.education.gouv.fr))

## Villes autour de Les Pavillons-sous-Bois

Ville	Habitants	Superficie	Pop densité	Pop active	Taux chômage	Revenu moyen	Prix immobilier
Le Raincy (30 avis)	14 735	2 km <sup>2</sup>	7 368 h/km <sup>2</sup>	51.7%	5.4%	28 820 €/an	4 020 €/m <sup>2</sup>
Villemomble (42 avis)	29 795	4 km <sup>2</sup>	7 449 h/km <sup>2</sup>	50.9%	5.1%	23 920 €/an	3 802 €/m <sup>2</sup>
Bondy (54 avis)	50 595	5 km <sup>2</sup>	10 119 h/km <sup>2</sup>	47.5%	8.9%	17 210 €/an	3 152 €/m <sup>2</sup>
Noisy-le-Sec (65 avis)	45 510	5 km <sup>2</sup>	9 102 h/km <sup>2</sup>	48.2%	7.9%	18 450 €/an	3 718 €/m <sup>2</sup>
Gagny (66 avis)	42 313	6 km <sup>2</sup>	7 052 h/km <sup>2</sup>	46%	5.8%	23 090 €/an	3 376 €/m <sup>2</sup>
Bobigny (32 avis)	56 927	6 km <sup>2</sup>	9 488 h/km <sup>2</sup>	40.4%	7.6%	16 330 €/an	3 147 €/m <sup>2</sup>
Clichy-sous-Bois (10 avis)	29 354	4 km <sup>2</sup>	7 339 h/km <sup>2</sup>	37.3%	7.1%	15 260 €/an	2 193 €/m <sup>2</sup>
Livry-Gargan (94 avis)	47 228	7 km <sup>2</sup>	6 747 h/km <sup>2</sup>	46.8%	5.9%	21 750 €/an	3 237 €/m <sup>2</sup>
Sevran (46 avis)	52 535	7 km <sup>2</sup>	7 505 h/km <sup>2</sup>	43.9%	7.8%	17 300 €/an	2 684 €/m <sup>2</sup>
Rosny-sous-Bois (48 avis)	47 180	5 km <sup>2</sup>	9 436 h/km <sup>2</sup>	48.9%	6.9%	21 820 €/an	3 737 €/m <sup>2</sup>
Neuilly-Plaisance (63 avis)	21 941	3 km <sup>2</sup>	7 314 h/km <sup>2</sup>	51.3%	5.5%	26 590 €/an	4 208 €/m <sup>2</sup>
Le Blanc-Mesnil (38 avis)	62 376	8 km <sup>2</sup>	7 797 h/km <sup>2</sup>	42.6%	7.7%	17 460 €/an	3 606 €/m <sup>2</sup>
Drancy (59 avis)	72 390	7 km <sup>2</sup>	10 341 h/km <sup>2</sup>	46.2%	9%	18 660 €/an	3 429 €/m <sup>2</sup>
Montfermeil (46 avis)	28 703	5 km <sup>2</sup>	5 741 h/km <sup>2</sup>	43.1%	6.2%	20 870 €/an	3 191 €/m <sup>2</sup>
Aulnay-sous-Bois (53 avis)	87 599	16 km <sup>2</sup>	5 475 h/km <sup>2</sup>	44.1%	7.8%	18 710 €/an	3 348 €/m <sup>2</sup>

# Avis sur la ville de Les Pavillons-sous-Bois



## Moyenne par critère



## Villes autour de Les Pavillons-sous-Bois

Ville	Note globale	Sécurité	Éducation	Sport Loisir	Environnement	Vie pratique
Le Raincy (30 avis)	3.9	<b>4.1</b>	<b>4.1</b>	3.4	3.8	3.9
Villemomble (42 avis)	3.5	3.5	3.6	3.7	3.1	3.3
Bondy (54 avis)	2.0	<b>1.5</b>	2.1	2.5	1.7	2.4
Noisy-le-Sec (65 avis)	2.3	1.9	2.5	2.9	1.6	2.7
Gagny (66 avis)	3.2	3.1	3.4	3.5	3.3	3.0
Bobigny (32 avis)	2.2	1.9	2.1	2.8	1.8	2.6
Clichy-sous-Bois (10 avis)	2.4	1.8	2.1	3.2	2.4	2.5
Livry-Gargan (94 avis)	2.7	2.4	2.9	3.1	2.5	2.8
Sevran (46 avis)	2.7	2.1	2.3	3.1	3.0	2.8
Rosny-sous-Bois (48 avis)	3.6	3.7	3.6	3.9	3.2	3.9
Neuilly-Plaisance (63 avis)	3.9	<b>4.1</b>	3.9	3.7	<b>4.1</b>	3.9
Le Blanc-Mesnil (38 avis)	3.5	3.1	3.1	<b>4.1</b>	3.5	3.6
Drancy (59 avis)	2.6	2.5	2.6	3.1	2.2	2.7
Montfermeil (46 avis)	3.7	3.6	3.6	<b>4.0</b>	3.9	3.4
Aulnay-sous-Bois (53 avis)	2.4	2.0	2.4	2.8	2.2	2.7



# Vous aimez votre ville ? Notez-la !

Et faites-nous part de vos remarques constructives



Avec

**BIEN** dans ma **VILLE** 