



Version web

# Ville de Les Mujouls

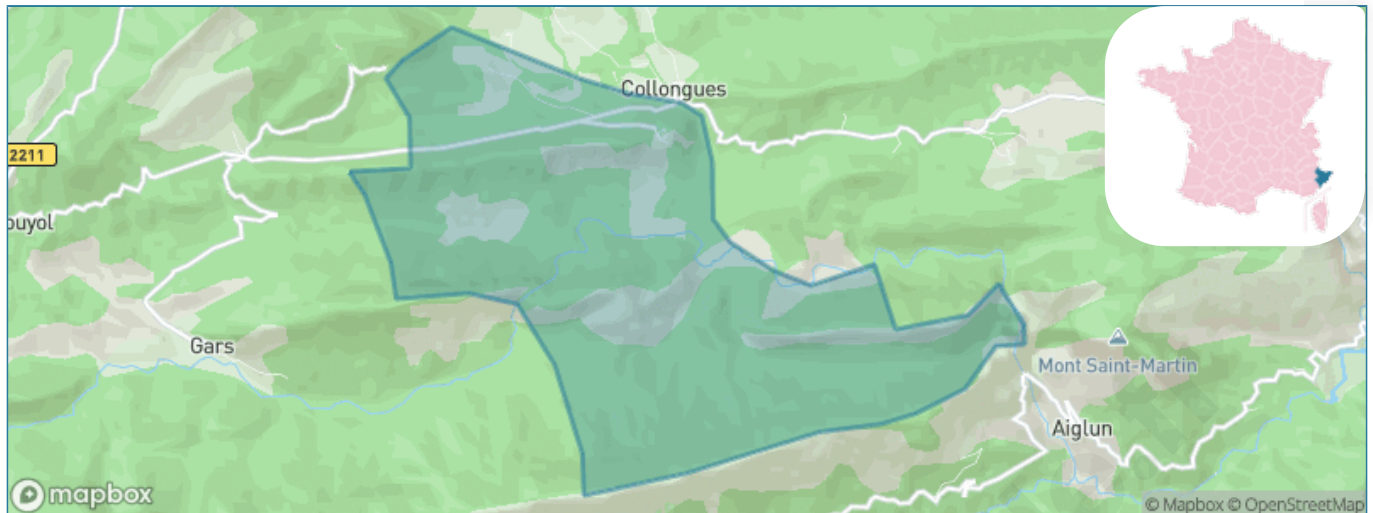
Présenté par

**BIEN** dans  
ma **VILLE** 

# Sommaire

Situation géographique .....	3
Statistiques sur la population .....	4
Evolution du nombre d'habitants .....	4
Tranche d'âge .....	5
0-14 ans .....	5
15-29 ans .....	5
30-44 ans .....	5
45-59 ans .....	5
60-74 ans .....	5
75-89 ans .....	5
90 ans et + .....	5
Activité professionnelle .....	5
Agriculteurs .....	5
Artisans, Commerçants .....	5
Cadres et sup. ....	5
Professions intermédiaires .....	5
Employé .....	5
Ouvrier .....	5
Retraité .....	5
Autres .....	5
Niveau de diplôme .....	6
Sans diplôme ou CEP .....	6
Brevet, BEPC, DNB .....	6
CAP-BEP ou équivalent .....	6
BAC ou équivalent .....	6
BAC+2 .....	6
BAC+3 ou +4 .....	6
BAC+5 ou plus .....	6
Composition des ménages .....	6
Couple sans enfant .....	6
Couple avec enfant(s) .....	6
Famille monoparentale .....	6
Colocation / Autre .....	6
Personnes seules .....	6
Profils électoraux .....	7
Premier tour .....	7
Sécurité .....	8
Evolution du nombre d'infractions .....	8
Pour comparer .....	9
Services à la population .....	10
Commerce .....	10
Éducation .....	10
Villes autour de Les Mujouls .....	11

# Situation géographique



## i Informations clés

- **Région** : Provence-Alpes-Côte d'Azur
- **Département** : Alpes-Maritimes
- **Code postal** : 06910
- **Superficie** : 14 km<sup>2</sup>



# Statistiques sur la population



Nombre d'habitants

**37**



Age moyen

**56 ans**



Pop active

**48.6%**



Taux chômage

**4.5%**



Pop densité

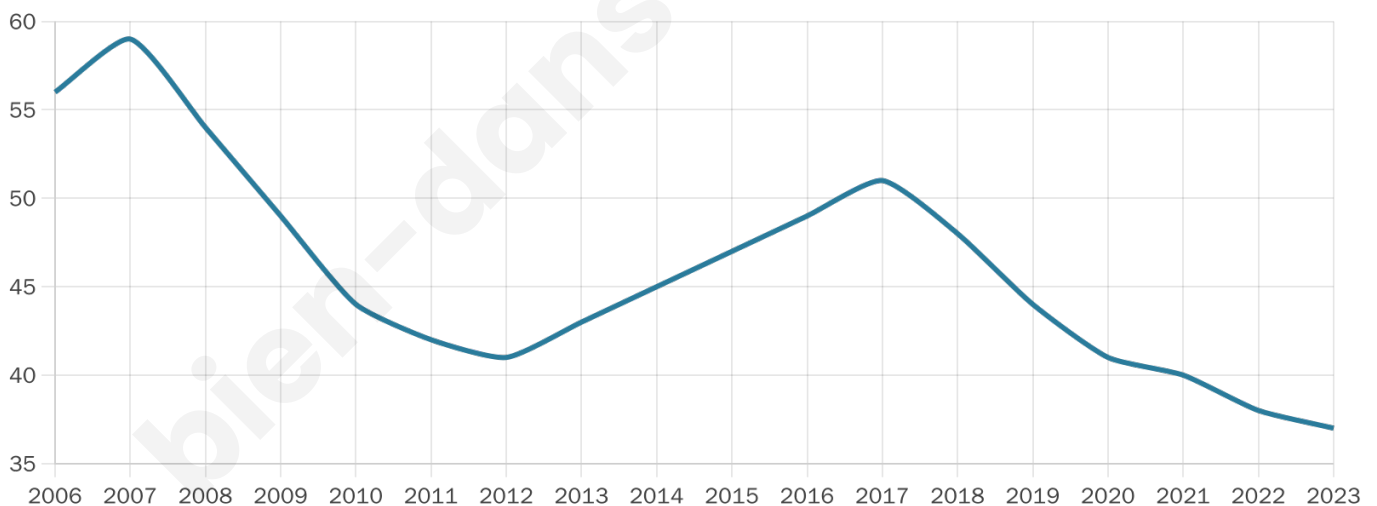
**3 h/km<sup>2</sup>**



Revenu moyen

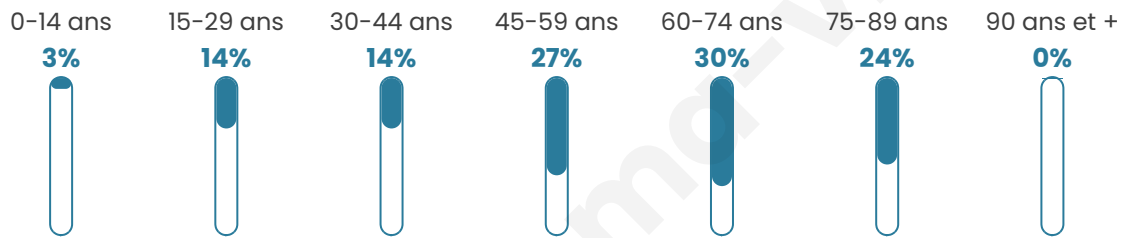
**NC**

## Evolution du nombre d'habitants

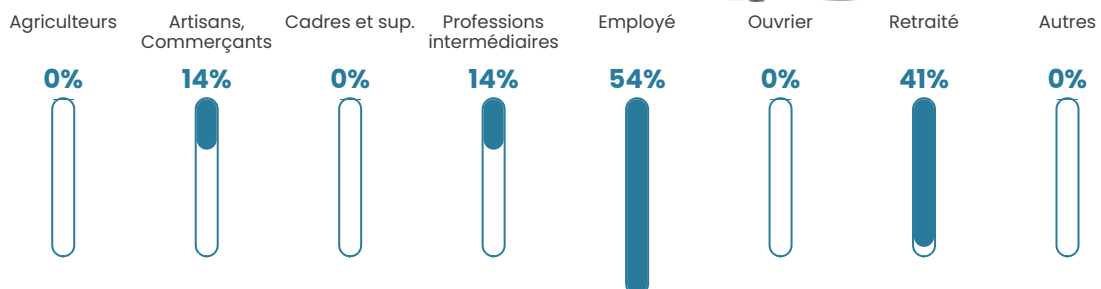


Sources : Institut national de la statistique et des études économiques (insee) selon Les dernières parutions officielles de 2024 portant sur les années 2020, 2021 et 2022.

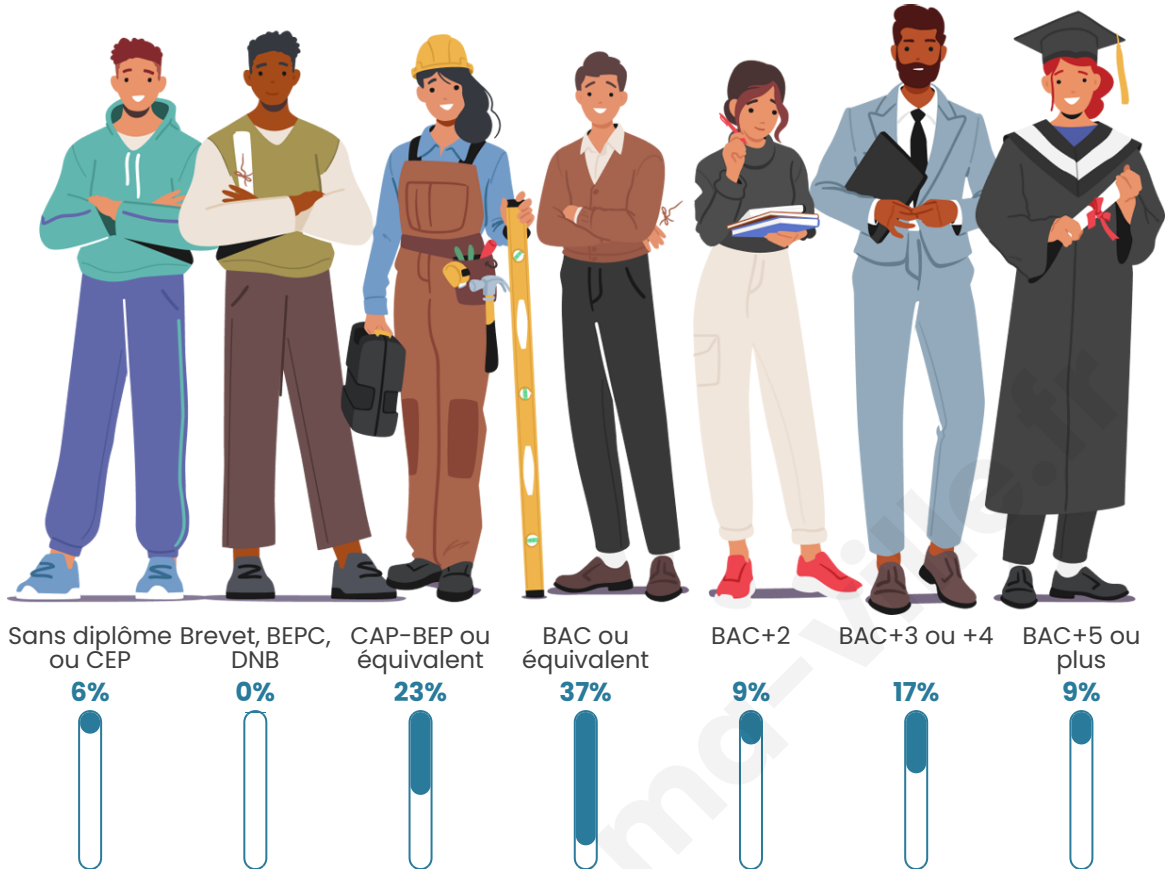
## Tranche d'âge




## Activité professionnelle



## Niveau de diplôme











## Composition des ménages



# Profils électoraux

## Premier tour

	Emmanuel MACRON	30.77 %
	Éric ZEMMOUR	26.92 %
	Valérie PÉCRESSE	15.38 %
	Marine LE PEN	11.54 %
	Jean-Luc MÉLENCHON	11.54 %
	Jean LASSALLE	3.85 %
	Nathalie ARTHAUD	0.00 %
	Fabien ROUSSEL	0.00 %
	Anne HIDALGO	0.00 %
	Yannick JADOT	0.00 %
	Philippe POUTOU	0.00 %
	Nicolas DUPONT- AIGNAN	0.00 %



### 33 inscrits

Participation : 78.79%

Votes blancs : 0.00%

Votes nuls : 0.00%

## Second tour

	Emmanuel MACRON	56 %
	Marine LE PEN	44 %

### 33 inscrits

Participation : 75.76%

Votes blancs : 0%

Votes nuls : 0%

# Sécurité



Agressions physiques / sexuelles

0



Cambriolages

0



Vols / dégradations

0



Stupéfiants

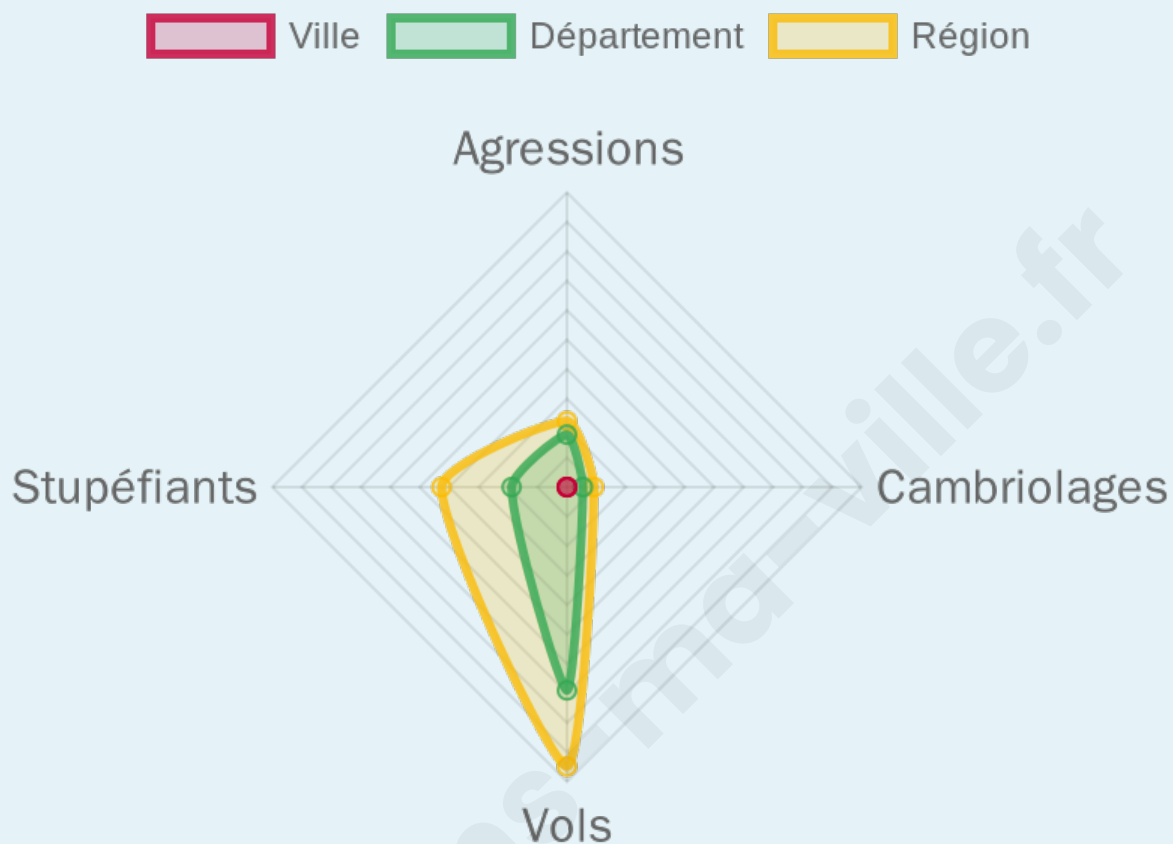
0

## Evolution du nombre d'infractions



## Pour comparer

(en proportion du nombre d'habitants)



Sources : Bases statistiques communale, départementale et régionale de la délinquance enregistrée par la police et la gendarmerie nationales selon les dernières parutions officielles de 2025 portant sur l'année 2024 ([data.gouv](https://data.gouv.fr)).

Agressions physiques / sexuelles : Violences sexuelles, coups et blessures volontaires intrafamiliaux, coups et blessures volontaires, autres coups, blessures volontaires et vols violents sans arme.

Cambriolages : Cambriolages de logements.

Vols : Vols avec armes, vols d'accessoires sur véhicules, vols dans les véhicules, vols de véhicules, vols sans violence contre des personnes, destructions, dégradations volontaires et escroqueries.

Stupéfiants : Trafic de stupéfiants dont (AFD) et usage de stupéfiants.

# Services à la population



## Commerce

Hypermarché	X <a href="#">Grasse</a> 25km
Supermarché	X <a href="#">Puget-Théniers</a> 8km
Superette	X <a href="#">Le Mas</a> 5km
Boulangerie	X <a href="#">Puget-Théniers</a> 8km
Boucherie	X <a href="#">Puget-Théniers</a> 8km
Restaurant	X <a href="#">La Rochette</a> 4km
Garage	X <a href="#">La Penne</a> 7km
Station-service	X <a href="#">Entrevaux</a> 8km
Banque	X <a href="#">Puget-Théniers</a> 8km
La poste	X <a href="#">Entrevaux</a> 8km
Coiffeur	X <a href="#">Puget-Théniers</a> 8km
Tabac	X <a href="#">Touët-sur-Var</a> 14km
Bars / discothèque	X <a href="#">La Rochette</a> 5km
Bibliothèque	X <a href="#">Bouyon</a> 22km
Cinéma	X <a href="#">Péone</a> 24km
Vétérinaire	X <a href="#">Puget-Théniers</a> 8km



## Santé

Pharmacie	X <a href="#">Puget-Théniers</a> 8km
Hôpital	X <a href="#">Grasse</a> 25km
Laboratoire d'analyses médicales	X <a href="#">Châteauneuf-Grasse</a> 24km
Etablissement pour handicapé	X <a href="#">Puget-Théniers</a> 8km
EHPA	X <a href="#">Entrevaux</a> 7km
Médecin	X <a href="#">Entrevaux</a> 8km
Dentiste	X <a href="#">Puget-Théniers</a> 8km
Chirurgien	X <a href="#">Roquesteron</a> 12km
Dermatologue	X <a href="#">Vence</a> 27km
Anesthésiste	X <a href="#">Grasse</a> 26km
Gastro-entérologue	X <a href="#">Grasse</a> 26km
Gynécologue	X <a href="#">Grasse</a> 26km
Cancérologue	X <a href="#">Mougins</a> 33km
Neurologue	X <a href="#">Colomars</a> 32km
Ophthalmologue	X <a href="#">Puget-Théniers</a> 8km
ORL	X <a href="#">Grasse</a> 25km
Cardiologue	X <a href="#">Grasse</a> 25km
Pédiatre	X <a href="#">Annot</a> 18km
Pneumologue	X <a href="#">Grasse</a> 25km
Psychologue	X <a href="#">Grasse</a> 24km
Radiologue	X <a href="#">Grasse</a> 26km
Rhumatologue	X <a href="#">Valbonne</a> 30km
Sage-femme	X <a href="#">Saint-Vallier-de-Thiery</a> 21km



## Éducation

Crèche	X <a href="#">Puget-Théniers</a> 8km
Ecole maternelle Public	X <a href="#">Puget-Théniers</a> 8km
Ecole maternelle Privé	X <a href="#">Beausoleil</a> 48km
Ecole primaire Public	X <a href="#">Saint-Pierre</a> 6km
Ecole primaire Privé	X <a href="#">Caille</a> 16km
Collège Public	X <a href="#">Puget-Théniers</a> 8km
Collège Privé	X <a href="#">Caille</a> 16km
Lycée Public	X <a href="#">Grasse</a> 26km
Lycée Privé	X <a href="#">Grasse</a> 26km

Sources : Base Sirene des entreprises et de leurs établissements selon les dernières parutions officielles de 2025 portant sur l'année 2024 ([data.gouv](#)). Liste, localisation et tarifs des professionnels de santé selon les dernières parutions officielles de 2025 portant sur l'année 2024 ([opendatasoft](#)) et FINISS Extraction du Fichier des établissements selon les dernières parutions officielles de 2025 portant sur l'année 2024 ([data.gouv](#)). Adresse et géolocalisation des établissements d'enseignement du premier et second degrés selon les dernières parutions officielles de 2025 portant sur l'année 2024 ([data.education.gouv](#))

## Villes autour de Les Mujouls

Ville	Habitants	Superficie	Pop densité	Pop active	Taux chômage	Revenu moyen	Prix immobilier
Collongues	84	10 km <sup>2</sup>	8 h/km <sup>2</sup>	34.5%	4.8%	NC	1 104 €/m <sup>2</sup>
Sallagriffon	47	9 km <sup>2</sup>	5 h/km <sup>2</sup>	36.2%	14.9%	NC	1 259 €/m <sup>2</sup>
Le Mas	97	32 km <sup>2</sup>	3 h/km <sup>2</sup>	34%	6.2%	NC	366 €/m <sup>2</sup>
Amirat	45	13 km <sup>2</sup>	3 h/km <sup>2</sup>	48.9%	4.4%	NC	NC
La Rochette	74	18 km <sup>2</sup>	4 h/km <sup>2</sup>	39.2%	8.1%	NC	1 226 €/m <sup>2</sup>
Gars	65	15 km <sup>2</sup>	4 h/km <sup>2</sup>	44.6%	7.7%	NC	1 511 €/m <sup>2</sup>
Val-de-Chalvagne	81	32 km <sup>2</sup>	3 h/km <sup>2</sup>	37%	7.4%	NC	1 200 €/m <sup>2</sup>
Aiglun	104	15 km <sup>2</sup>	7 h/km <sup>2</sup>	36.5%	5.8%	NC	NC
Saint-Pierre	99	5 km <sup>2</sup>	20 h/km <sup>2</sup>	34.3%	3%	19 380 €/an	1 622 €/m <sup>2</sup>
Sigale	204	5 km <sup>2</sup>	41 h/km <sup>2</sup>	43.1%	7.4%	21 680 €/an	2 206 €/m <sup>2</sup>
Puget-Théniers	1 798	21 km <sup>2</sup>	86 h/km <sup>2</sup>	42.8%	5.6%	21 230 €/an	1 750 €/m <sup>2</sup>
Briançonnet	165	24 km <sup>2</sup>	7 h/km <sup>2</sup>	41.8%	7.9%	19 840 €/an	1 805 €/m <sup>2</sup>
Entrevaux (1 avis)	769	60 km <sup>2</sup>	13 h/km <sup>2</sup>	42.5%	5.2%	20 970 €/an	2 075 €/m <sup>2</sup>
La Penne	254	18 km <sup>2</sup>	14 h/km <sup>2</sup>	39.8%	2.4%	20 130 €/an	2 289 €/m <sup>2</sup>
Puget-Rostang	116	22 km <sup>2</sup>	5 h/km <sup>2</sup>	56.9%	7.8%	21 620 €/an	2 209 €/m <sup>2</sup>

bien-dans-ma-ville.fr



# **Vous aimez votre ville ? Notez-la !**

Et faites-nous part de vos remarques constructives



Avec

**BIEN** dans ma **VILLE** 