



Version web

# Ville de Les Monts d'Aunay

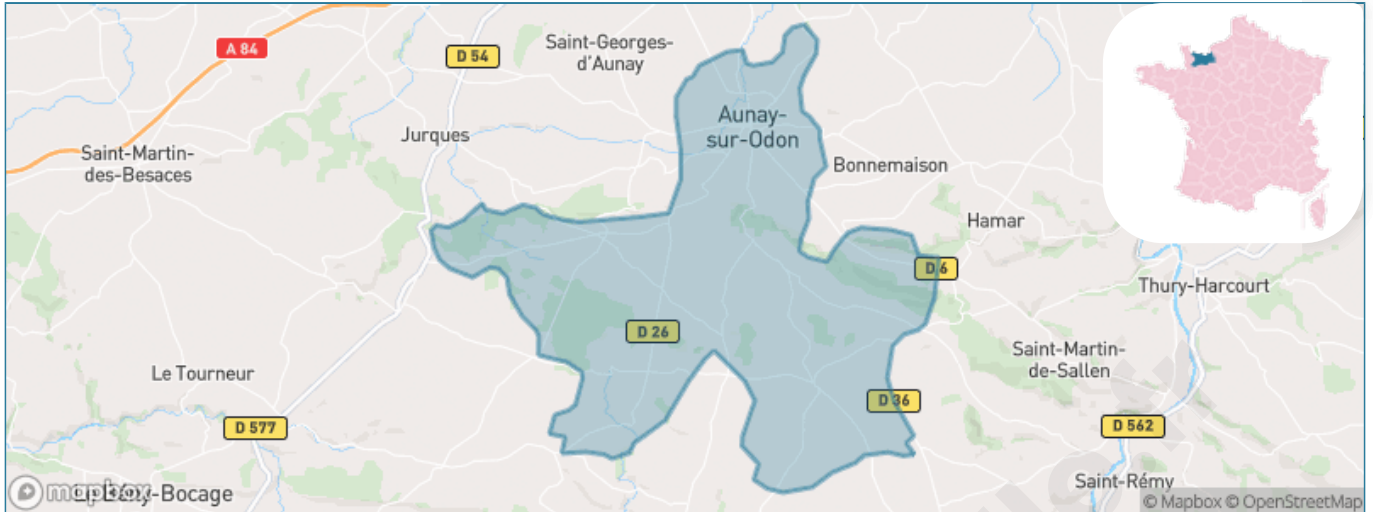
Présenté par

**BIEN** dans  
ma **VILLE** 

# Sommaire

Situation géographique .....	3
Statistiques sur la population .....	4
Evolution du nombre d'habitants .....	4
Tranche d'âge .....	5
0-14 ans .....	5
15-29 ans .....	5
30-44 ans .....	5
45-59 ans .....	5
60-74 ans .....	5
75-89 ans .....	5
90 ans et + .....	5
Activité professionnelle .....	5
Agriculteurs .....	5
Artisans, Commerçants .....	5
Cadres et sup. ....	5
Professions intermédiaires .....	5
Employé .....	5
Ouvrier .....	5
Retraité .....	5
Autres .....	5
Niveau de diplôme .....	6
Sans diplôme ou CEP .....	6
Brevet, BEPC, DNB .....	6
CAP-BEP ou équivalent .....	6
BAC ou équivalent .....	6
BAC+2 .....	6
BAC+3 ou +4 .....	6
BAC+5 ou plus .....	6
Composition des ménages .....	6
Couple sans enfant .....	6
Couple avec enfant(s) .....	6
Famille monoparentale .....	6
Colocation / Autre .....	6
Personnes seules .....	6
Profils électoraux .....	7
Premier tour .....	7
Sécurité .....	8
Evolution du nombre d'infractions .....	8
Pour comparer .....	9
Services à la population .....	10
Commerce .....	10
Éducation .....	10
Villes autour de Les Monts d'Aunay .....	11

# Situation géographique



## i Informations clés

- **Région** : Normandie
- **Département** : Calvados
- **Code postal** : 14260
- **Superficie** : 69 km<sup>2</sup>



RÉGION  
NORMANDIE



# Statistiques sur la population



Nombre d'habitants

**4 777**



Age moyen

**41 ans**



Pop active

**45.1%**



Taux chômage

**8.9%**



Pop densité

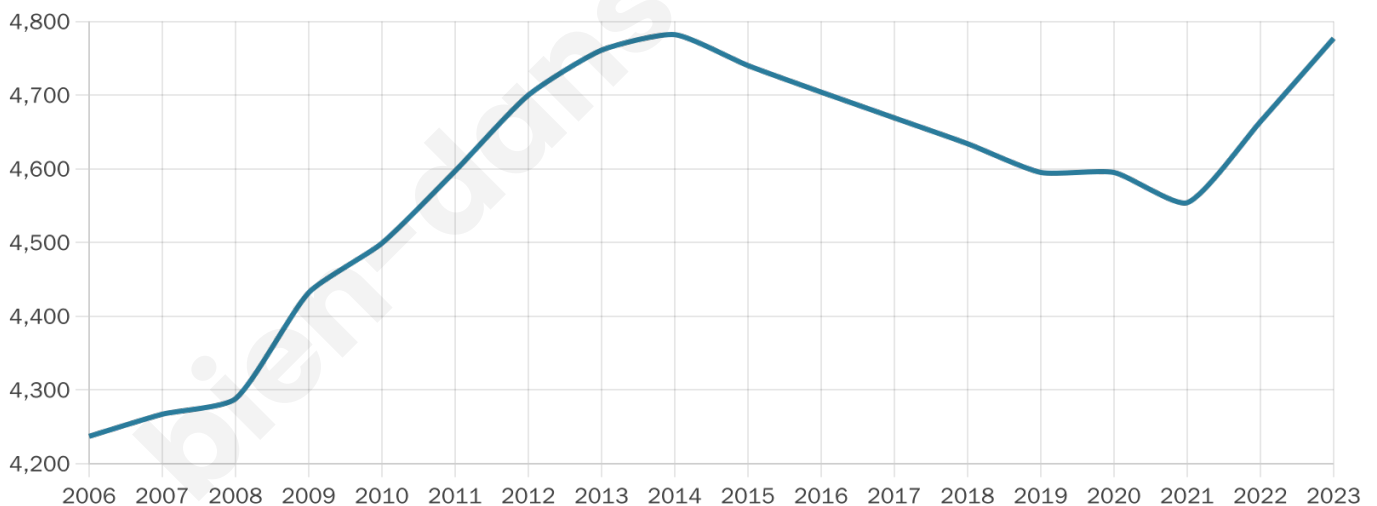
**69 h/km<sup>2</sup>**



Revenu moyen

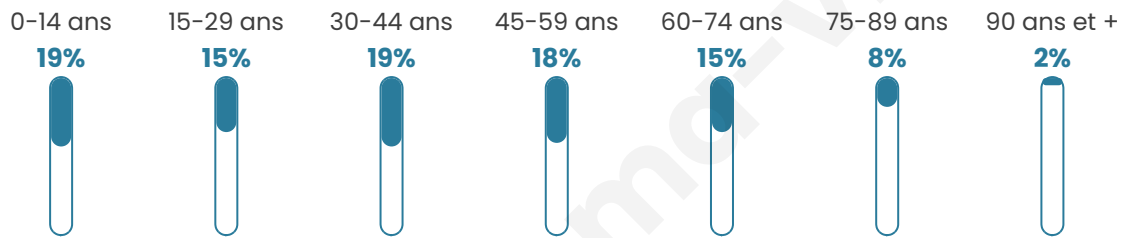
**21 060 €/an**

## Evolution du nombre d'habitants

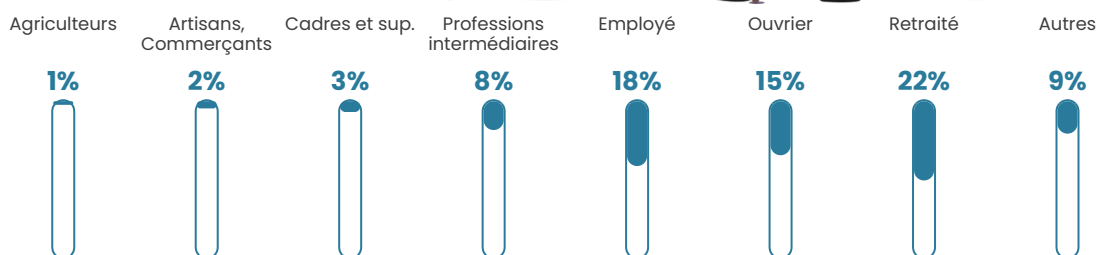


Sources : Institut national de la statistique et des études économiques (insee) selon Les dernières parutions officielles de 2024 portant sur les années 2020, 2021 et 2022.


## Tranche d'âge




## Activité professionnelle



## Niveau de diplôme





## Composition des ménages



# Profils électoraux

## Premier tour

	Marine LE PEN	31.79 %
	Emmanuel MACRON	26.90 %
	Jean-Luc MÉLENCHON	17.82 %
	Valérie PÉCRESSÉ	4.77 %
	Éric ZEMMOUR	4.64 %
	Yannick JADOT	4.02 %
	Jean LASSALLE	3.11 %
	Nicolas DUPONT-AIGNAN	1.91 %
	Anne HIDALGO	1.70 %
	Fabien ROUSSEL	1.41 %
	Nathalie ARTHAUD	1.12 %
	Philippe POUTOU	0.83 %



### 3 223 inscrits

Participation : 76.61%

Votes blancs : 1.70%

Votes nuls : 0.57%

## Second tour

	Emmanuel MACRON	48,79 %
	Marine LE PEN	51,21 %

### 3 223 inscrits

Participation : 76.88%

Votes blancs : 5.49%

Votes nuls : 1.37%

# Sécurité



Agressions physiques / sexuelles

**28**



Cambriolages

**0**



Vols / dégradations

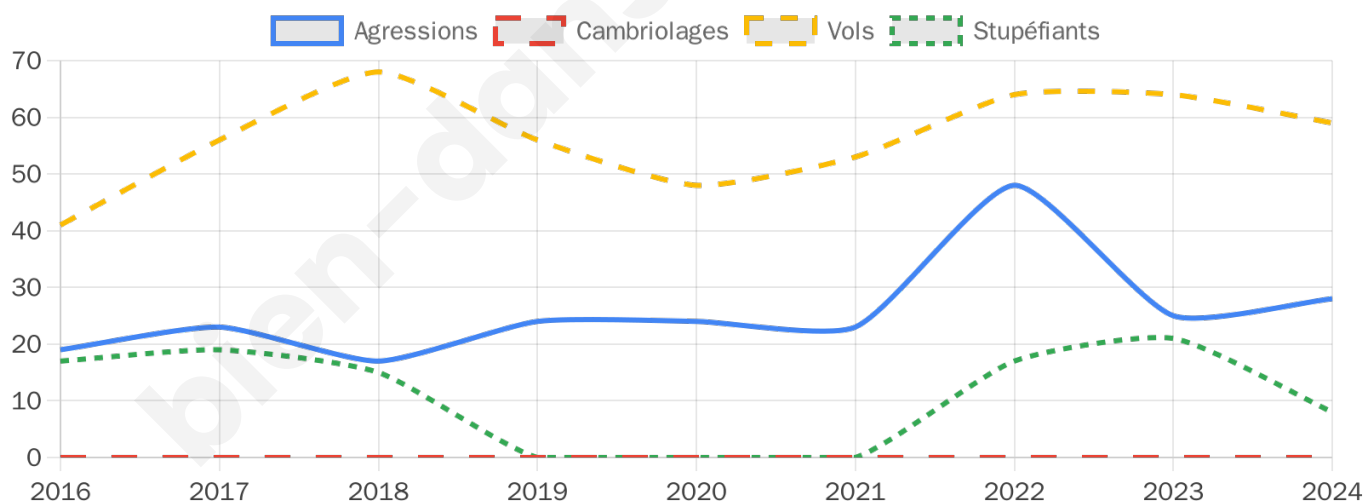
**59**



Stupéfiants

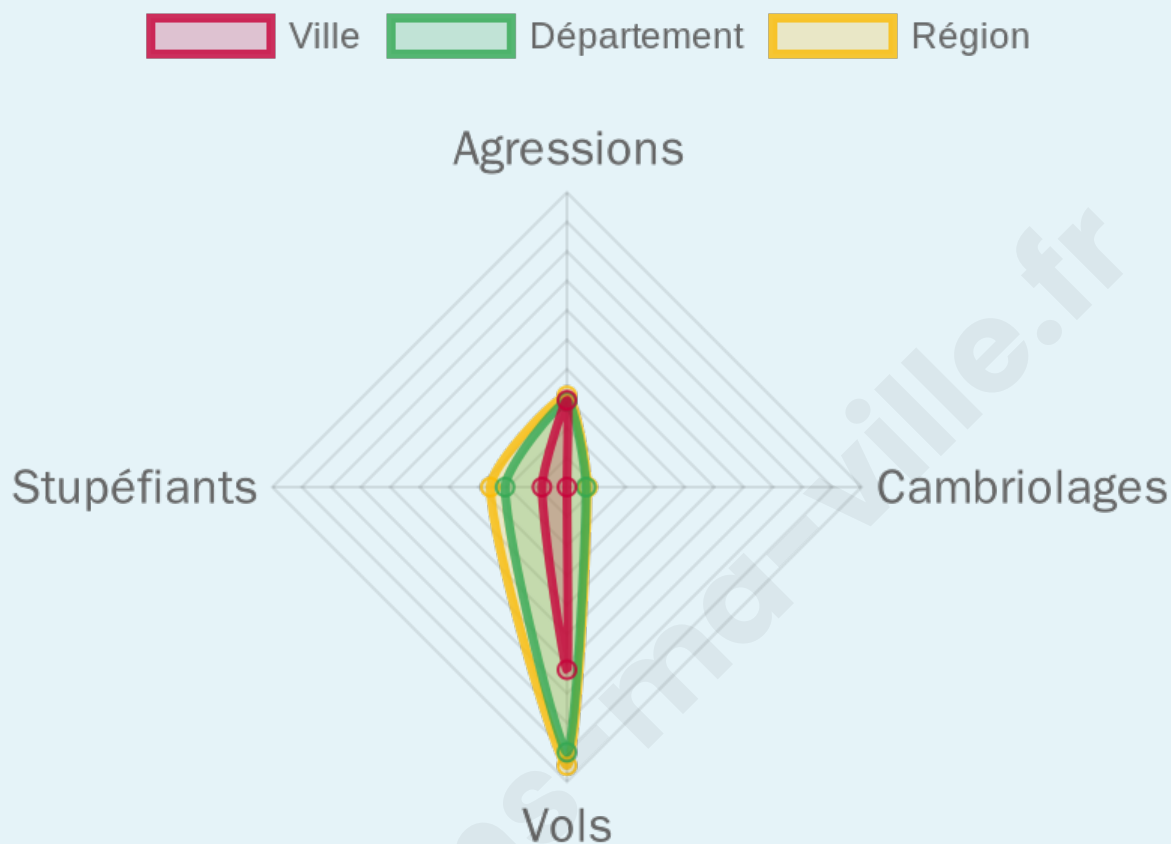
**8**

## Evolution du nombre d'infractions



## Pour comparer

(en proportion du nombre d'habitants)



Sources : Bases statistiques communale, départementale et régionale de la délinquance enregistrée par la police et la gendarmerie nationales selon les dernières parutions officielles de 2025 portant sur l'année 2024 ([data.gouv](https://data.gouv.fr)).

Agressions physiques / sexuelles : Violences sexuelles, coups et blessures volontaires intrafamiliaux, coups et blessures volontaires, autres coups, blessures volontaires et vols violents sans arme.

Cambriolages : Cambriolages de logements.

Vols : Vols avec armes, vols d'accessoires sur véhicules, vols dans les véhicules, vols de véhicules, vols sans violence contre des personnes, destructions, dégradations volontaires et escroqueries.

Stupéfiants : Trafic de stupéfiants dont (AFD) et usage de stupéfiants.

# Services à la population



## Commerce

Hypermarché	X <u>Condé-en-Normandie</u> 20km
Supermarché	2
Superette	1
Boulangerie	4
Boucherie	1
Restaurant	1
Garage	8
Station-service	2
Banque	3
La poste	X <u>Villers-Bocage</u> 6km
Coiffeur	5
Tabac	X <u>Villers-Bocage</u> 7km
Bars / discothèque	3
Bibliothèque	X <u>Aurseulles</u> 13km
Cinéma	1
Vétérinaire	1



## Santé

Pharmacie	2
Hôpital	1
Laboratoire d'analyses médicales	X <u>Villers-Bocage</u> 7km
Etablissement pour handicapé	1
EHPA	1
Médecin	6
Dentiste	X <u>Villers-Bocage</u> 7km
Chirurgien	X <u>Saint-Rémy</u> 13km
Dermatologue	X <u>Caen</u> 25km
Anesthésiste	X <u>Caen</u> 27km
Gastro-entérologue	X <u>Saint-Martin-de-Fontenay</u> 22km
Gynécologue	X <u>Condé-en-Normandie</u> 19km
Cancérologue	X <u>Avranches</u> 65km
Neurologue	X <u>Caen</u> 26km
Ophthalmologue	X <u>Villers-Bocage</u> 7km
ORL	X <u>Caen</u> 26km
Cardiologue	X <u>Condé-en-Normandie</u> 19km
Pédiatre	X <u>Fleury-sur-Orne</u> 23km
Pneumologue	X <u>Caen</u> 27km
Psychologue	X <u>Val d'Arry</u> 9km
Radiologue	X <u>Caen</u> 24km
Rhumatologue	X <u>Caen</u> 25km
Sage-femme	X <u>Villers-Bocage</u> 7km



## Éducation

Crèche	2
Ecole maternelle Public	1
Ecole maternelle Privé	X <u>Caen</u> 27km
Ecole primaire Public	2
Ecole primaire Privé	X <u>Le Hom</u> 12km
Collège Public	1
Collège Privé	X <u>Le Hom</u> 12km
Lycée Public	X <u>Condé-en-Normandie</u> 19km
Lycée Privé	X <u>Condé-en-Normandie</u> 19km

Sources : Base Sirene des entreprises et de leurs établissements selon les dernières parutions officielles de 2025 portant sur l'année 2024 ([data.gouv](https://data.gouv.fr)). Liste, localisation et tarifs des professionnels de santé selon les dernières parutions officielles de 2025 portant sur l'année 2024 ([opendatasoft](https://opendatasoft.com)) et FINESS Extraction du Fichier des établissements selon les dernières parutions officielles de 2025 portant sur l'année 2024 ([data.gouv](https://data.gouv.fr)). Adresse et géolocalisation des établissements d'enseignement du premier et second degrés selon les dernières parutions officielles de 2025 portant sur l'année 2024 ([data.education.gouv](https://data.education.gouv.fr))

## Villes autour de Les Monts d'Aunay

Ville	Habitants	Superficie	Pop densité	Pop active	Taux chômage	Revenu moyen	Prix immobilier
Longvillers	353	6 km <sup>2</sup>	59 h/km <sup>2</sup>	51.6%	4.8%	23 300 €/an	1 813 €/m <sup>2</sup>
Bonnemaison	398	8 km <sup>2</sup>	50 h/km <sup>2</sup>	50%	5%	23 000 €/an	1 897 €/m <sup>2</sup>
Seulline	1 312	31 km <sup>2</sup>	42 h/km <sup>2</sup>	50.5%	4%	23 810 €/an	1 761 €/m <sup>2</sup>
Le Mesnil-au-Grain	74	4 km <sup>2</sup>	19 h/km <sup>2</sup>	55.4%	10.8%	NC	1 182 €/m <sup>2</sup>
Maisoncelles-Pelvey	252	5 km <sup>2</sup>	50 h/km <sup>2</sup>	53.6%	2.4%	24 920 €/an	1 821 €/m <sup>2</sup>
Courvaudon	291	9 km <sup>2</sup>	32 h/km <sup>2</sup>	49.1%	3.4%	21 890 €/an	1 333 €/m <sup>2</sup>
Tracy-Bocage	312	5 km <sup>2</sup>	62 h/km <sup>2</sup>	48.1%	3.2%	23 450 €/an	1 931 €/m <sup>2</sup>
Malherbe-sur-Ajon (6 avis)	578	11 km <sup>2</sup>	53 h/km <sup>2</sup>	50%	4%	23 890 €/an	2 010 €/m <sup>2</sup>
Épinay-sur-Odon	632	11 km <sup>2</sup>	57 h/km <sup>2</sup>	49.2%	2.4%	25 200 €/an	1 883 €/m <sup>2</sup>
Villers-Bocage (6 avis)	3 088	5 km <sup>2</sup>	618 h/km <sup>2</sup>	41.1%	3.4%	21 880 €/an	1 505 €/m <sup>2</sup>
Parfouru-sur-Odon	198	3 km <sup>2</sup>	66 h/km <sup>2</sup>	49.5%	2.5%	26 860 €/an	1 784 €/m <sup>2</sup>
Montigny	86	3 km <sup>2</sup>	29 h/km <sup>2</sup>	50%	3.5%	NC	981 €/m <sup>2</sup>
Landes-sur-Ajon	451	6 km <sup>2</sup>	75 h/km <sup>2</sup>	52.1%	1.8%	23 460 €/an	1 822 €/m <sup>2</sup>
Dialan sur Chaîne	1 006	21 km <sup>2</sup>	48 h/km <sup>2</sup>	52.5%	4.9%	21 460 €/an	1 531 €/m <sup>2</sup>
Maisoncelles-sur-Ajon (1 avis)	208	4 km <sup>2</sup>	52 h/km <sup>2</sup>	47.6%	2.9%	21 730 €/an	1 084 €/m <sup>2</sup>

bien-dans-ma-ville.fr



# **Vous aimez votre ville ? Notez-la !**

Et faites-nous part de vos remarques constructives



Avec

**BIEN** dans ma **VILLE** 