



Version web

Ville de Les Mollettes

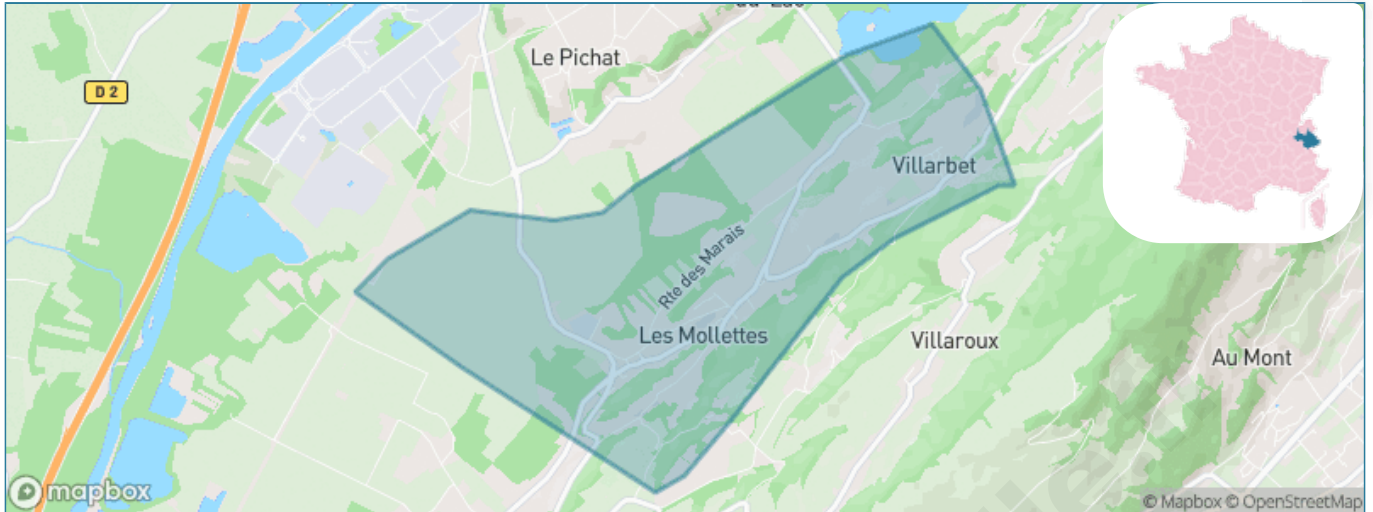
Présenté par

BIEN dans
ma **VILLE** 

Sommaire

Situation géographique	3
Statistiques sur la population	4
Evolution du nombre d'habitants	4
Tranche d'âge	5
0-14 ans	5
15-29 ans	5
30-44 ans	5
45-59 ans	5
60-74 ans	5
75-89 ans	5
90 ans et +	5
Activité professionnelle	5
Agriculteurs	5
Artisans, Commerçants	5
Cadres et sup.	5
Professions intermédiaires	5
Employé	5
Ouvrier	5
Retraité	5
Autres	5
Niveau de diplôme	6
Sans diplôme ou CEP	6
Brevet, BEPC, DNB	6
CAP-BEP ou équivalent	6
BAC ou équivalent	6
BAC+2	6
BAC+3 ou +4	6
BAC+5 ou plus	6
Composition des ménages	6
Couple sans enfant	6
Couple avec enfant(s)	6
Famille monoparentale	6
Colocation / Autre	6
Personnes seules	6
Profils électoraux	7
Premier tour	7
Sécurité	8
Evolution du nombre d'infractions	8
Pour comparer	9
Services à la population	10
Commerce	10
Éducation	10
Villes autour de Les Mollettes	12

Situation géographique



i Informations clés

- **Région** : Auvergne-Rhône-Alpes
- **Département** : Savoie
- **Code postal** : 73800
- **Superficie** : 5 km²



LE DÉPARTEMENT

Statistiques sur la population



Nombre d'habitants

870



Age moyen

37 ans



Pop active

52.4%



Taux chômage

4.5%



Pop densité

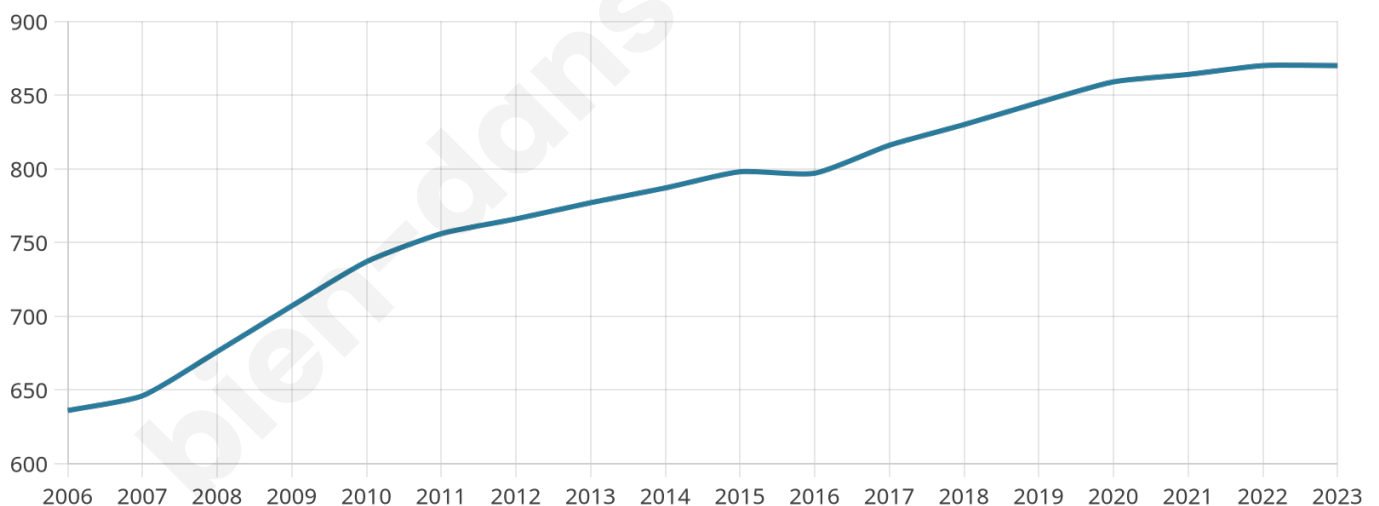
174 h/km²



Revenu moyen

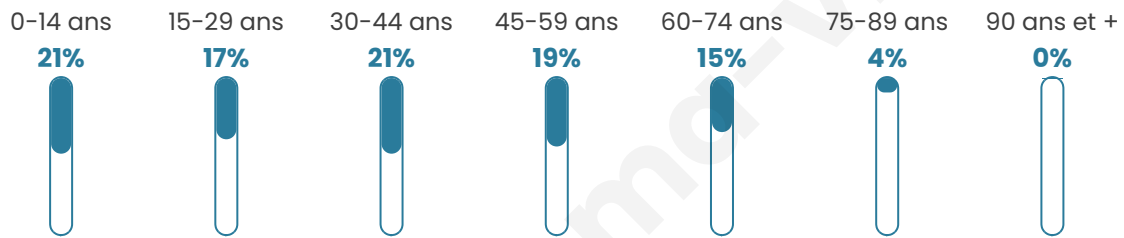
24 390 €/an

Evolution du nombre d'habitants

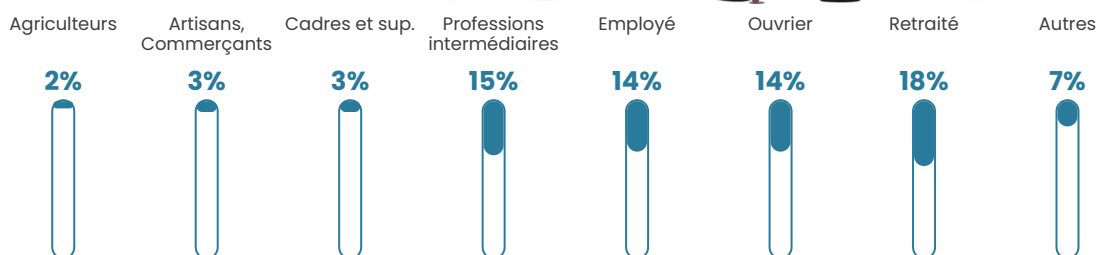


Sources : Institut national de la statistique et des études économiques (insee) selon Les dernières parutions officielles de 2024 portant sur les années 2020, 2021 et 2022.


Tranche d'âge




Activité professionnelle



Niveau de diplôme



Composition des ménages





Profils électoraux

Premier tour

	Marine LE PEN	30.89 %
	Emmanuel MACRON	22.39 %
	Jean-Luc MÉLENCHON	16.99 %
	Éric ZEMMOUR	7.72 %
	Yannick JADOT	5.98 %
	Jean LASSALLE	3.67 %
	Valérie PÉCRESE	2.90 %
	Nicolas DUPONT-AIGNAN	2.90 %
	Fabien ROUSSEL	2.32 %
	Anne HIDALGO	2.32 %
	Philippe POUTOU	1.35 %
	Nathalie ARTHAUD	0.58 %

Second tour

	Emmanuel MACRON	48,37 %
	Marine LE PEN	51,63 %

620 inscrits

Participation : 81.61%

Votes blancs : 0.2%

Votes nuls : 8.7%

620 inscrits

Participation : 85.16%

Votes blancs : 0.76%

Votes nuls : 1.14%

Sécurité



Agressions physiques / sexuelles

0



Cambriolages

0



Vols / dégradations

0



Stupéfiants

0

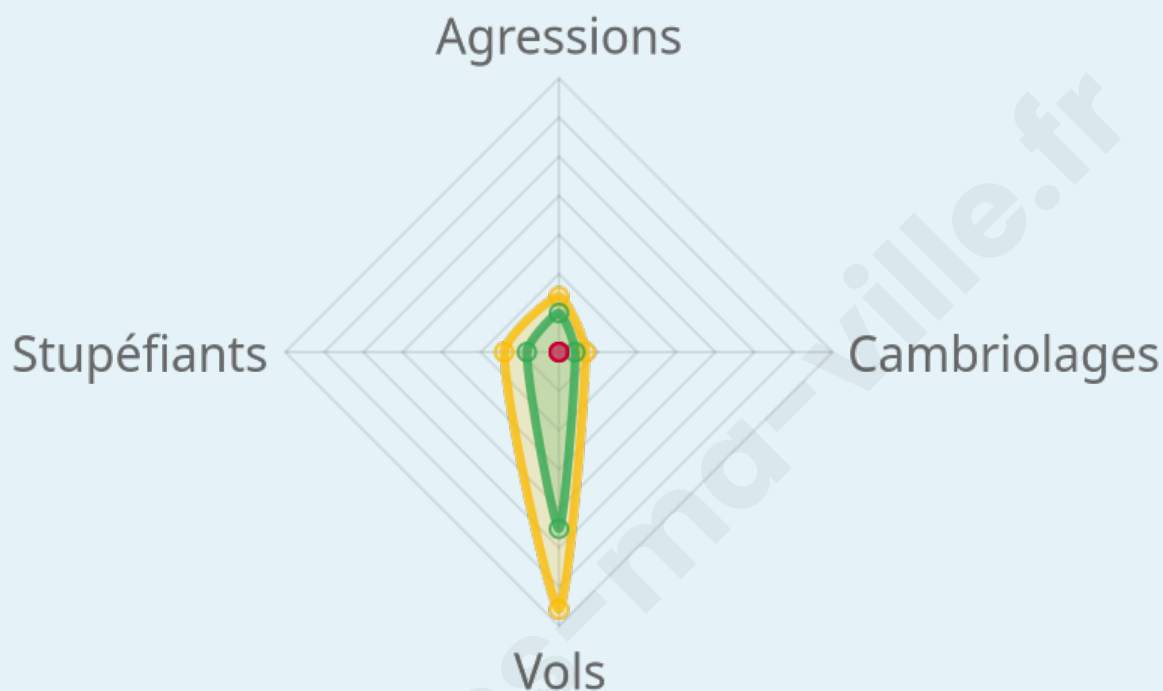
Evolution du nombre d'infractions



Pour comparer

(en proportion du nombre d'habitants)

Ville Département Région



Sources : Bases statistiques communale, départementale et régionale de la délinquance enregistrée par la police et la gendarmerie nationales selon les dernières parutions officielles de 2025 portant sur l'année 2024 ([data.gouv](https://data.gouv.fr)).

Agressions physiques / sexuelles : Violences sexuelles, coups et blessures volontaires intrafamiliaux, coups et blessures volontaires, autres coups, blessures volontaires et vols violents sans arme.

Cambriolages : Cambriolages de logements.

Vols : Vols avec armes, vols d'accessoires sur véhicules, vols dans les véhicules, vols de véhicules, vols sans violence contre des personnes, destructions, dégradations volontaires et escroqueries.

Stupéfiants : Trafic de stupéfiants dont (AFD) et usage de stupéfiants.

Services à la population



Commerce

Hypermarché	X Pontcharra 5km
Supermarché	X Détrier 4km
Superette	X Villaroux 1km
Boulangerie	X Saint-Maximin 4km
Boucherie	X Sainte-Hélène-du-Lac 3km
Restaurant	1
Garage	1
Station-service	X Valgelon-La Rochette 3km
Banque	X Montmélian 4km
La poste	X Sainte-Hélène-du-Lac 2km
Coiffeur	2
Tabac	X Pontcharra 4km
Bars / discothèque	X Villaroux 1km
Bibliothèque	X Chignin 7km
Cinéma	X Pontcharra 4km
Vétérinaire	X Pontcharra 4km



Santé

Pharmacie	X Sainte-Hélène-du-Lac 2km
Hôpital	X Chambéry 16km
Laboratoire d'analyses médicales	X Montmélian 5km
Etablissement pour handicapé	X Pontcharra 4km
EHPA	X Pontcharra 4km
Médecin	X Sainte-Hélène-du-Lac 3km
Dentiste	X Montmélian 4km
Chirurgien	X Challes-les-Eaux 11km
Dermatologue	X Challes-les-Eaux 11km
Anesthésiste	X Pontcharra 4km
Gastro-entérologue	X Challes-les-Eaux 11km
Gynécologue	X Challes-les-Eaux 11km
Cancérologue	X Challes-les-Eaux 11km
Neurologue	X Challes-les-Eaux 11km
Ophtalmologue	X Crêts en Belledonne 10km
ORL	X Challes-les-Eaux 11km
Cardiologue	X Challes-les-Eaux 11km
Pédiatre	X Chambéry 15km
Pneumologue	X Chambéry 16km
Psychologue	X Challes-les-Eaux 11km
Radiologue	X Montmélian 4km
Rhumatologue	X Chambéry 16km
Sage-femme	X Montmélian 4km



Éducation

Crèche	X Laissaud 3km
Ecole maternelle Public	1
Ecole maternelle Privé	X Grenoble 42km
Ecole primaire Public	X La Chapelle-Blanche 2km
Ecole primaire Privé	X Chapareillan 5km
Collège Public	X Valgelon-La Rochette 5km
Collège Privé	X La Ravoire 13km
Lycée Public	X Pontcharra 4km
Lycée Privé	X Montmélian 4km

Sources : Base Sirene des entreprises et de leurs établissements selon les dernières parutions officielles de 2025 portant sur l'année 2024 ([data.gouv](#)). Liste, localisation et tarifs des professionnels de santé selon les dernières parutions officielles de 2025 portant sur l'année 2024 ([opendatasoft](#)) et FINISS Extraction du Fichier des établissements selon les dernières parutions officielles de 2025 portant sur l'année 2024 ([data.gouv](#)). Adresse et géolocalisation des établissements d'enseignement du premier et second degrés selon les

bien-dans-ma-ville.fr

Villes autour de Les Mollettes

Ville	Habitants	Superficie	Pop densité	Pop active	Taux chômage	Revenu moyen	Prix immobilier
Villaroux	192	3 km ²	64 h/km ²	47.4%	2.1%	28 930 €/an	3 321 €/m ²
La Chapelle-Blanche	596	4 km ²	149 h/km ²	46%	1.7%	27 980 €/an	1 905 €/m ²
Laissaud	778	6 km ²	130 h/km ²	48.5%	3%	26 500 €/an	2 557 €/m ²
Sainte-Hélène-du-Lac	855	7 km ²	122 h/km ²	47%	3.9%	27 590 €/an	2 165 €/m ²
Le Moutaret	250	5 km ²	50 h/km ²	54.4%	4.4%	27 920 €/an	3 613 €/m ²
La Chavanne (1 avis)	720	3 km ²	240 h/km ²	56.4%	1.9%	28 570 €/an	3 082 €/m ²
Arbin (1 avis)	841	1 km ²	841 h/km ²	41.1%	2.3%	26 440 €/an	2 492 €/m ²
Montmélian (3 avis)	4 024	5 km ²	805 h/km ²	48.2%	5.2%	21 010 €/an	2 139 €/m ²
Pontcharra (9 avis)	7 350	15 km ²	490 h/km ²	48.1%	4%	23 340 €/an	2 218 €/m ²
Détrier (1 avis)	427	2 km ²	214 h/km ²	48.7%	1.6%	26 470 €/an	1 817 €/m ²
La Croix-de-la-Rochette	380	3 km ²	127 h/km ²	51.6%	4.2%	24 500 €/an	1 784 €/m ²
Planaise	560	4 km ²	140 h/km ²	54.1%	3.2%	26 730 €/an	1 877 €/m ²
Arvillard	861	29 km ²	30 h/km ²	47.2%	4.5%	23 760 €/an	2 572 €/m ²
Valgelon-La Rochette	4 207	7 km ²	601 h/km ²	44.6%	3.7%	23 430 €/an	1 518 €/m ²
Saint-Pierre-de-Soucy	437	9 km ²	49 h/km ²	47.1%	2.7%	25 230 €/an	1 587 €/m ²

bien-dans-ma-ville.fr



Vous aimez votre ville ? Notez-la !

Et faites-nous part de vos remarques constructives



Avec

BIEN dans ma **VILLE** 