



Version web

Ville de Les Martres-de-Veyre

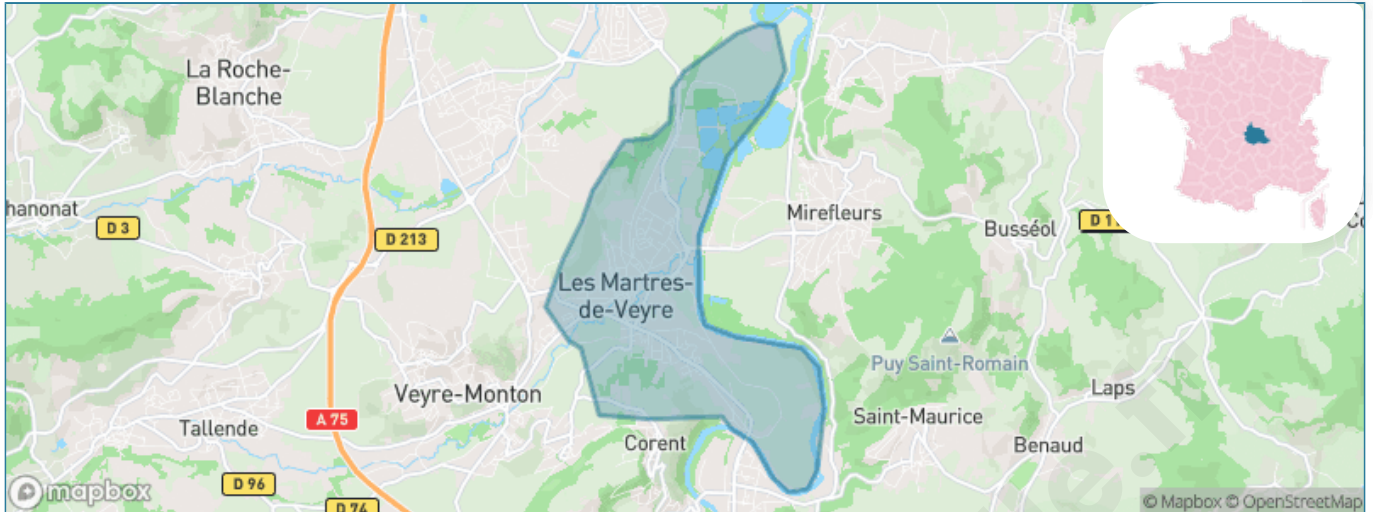
Présenté par

BIEN dans ma **VILLE** 

Sommaire

Situation géographique	3
Statistiques sur la population	4
Evolution du nombre d'habitants	4
Tranche d'âge	5
0-14 ans	5
15-29 ans	5
30-44 ans	5
45-59 ans	5
60-74 ans	5
75-89 ans	5
90 ans et +	5
Activité professionnelle	5
Agriculteurs	5
Artisans, Commerçants	5
Cadres et sup.	5
Professions intermédiaires	5
Employé	5
Ouvrier	5
Retraité	5
Autres	5
Niveau de diplôme	6
Sans diplôme ou CEP	6
Brevet, BEPC, DNB	6
CAP-BEP ou équivalent	6
BAC ou équivalent	6
BAC+2	6
BAC+3 ou +4	6
BAC+5 ou plus	6
Composition des ménages	6
Couple sans enfant	6
Couple avec enfant(s)	6
Famille monoparentale	6
Colocation / Autre	6
Personnes seules	6
Profil électoraux	7
Premier tour	7
Sécurité	8
Evolution du nombre d'infractions	8
Pour comparer	9
Services à la population	10
Commerce	10
Éducation	10
Villes autour de Les Martres-de-Veyre	11
Avis sur la ville de Les Martres-de-Veyre	12
Moyenne par critère	12
Villes autour de Les Martres-de-Veyre	12
Répartition des avis par note	12
Répartition des avis par note	12

Situation géographique



i Informations clés

- **Région** : Auvergne-Rhône-Alpes
- **Département** : Puy-de-Dôme
- **Code postal** : 63730
- **Superficie** : 9 km²



PUY-DE-DÔME
LE DÉPARTEMENT

Statistiques sur la population



Nombre d'habitants

3 826



Age moyen

44 ans



Pop active

48.1%



Taux chômage

5.4%



Pop densité

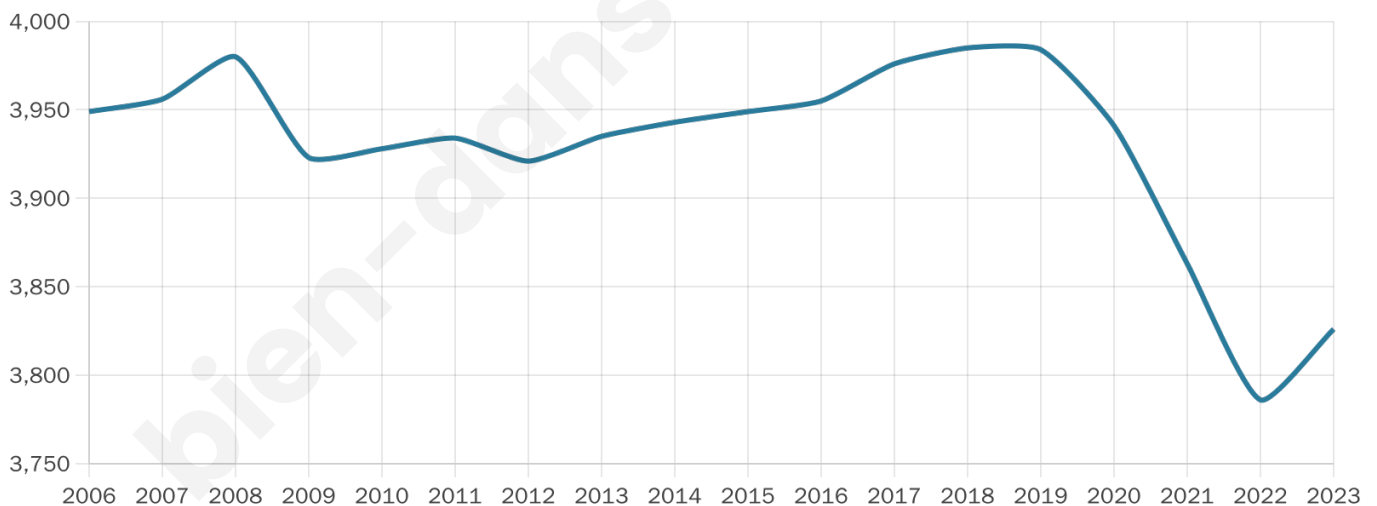
425 h/km²



Revenu moyen

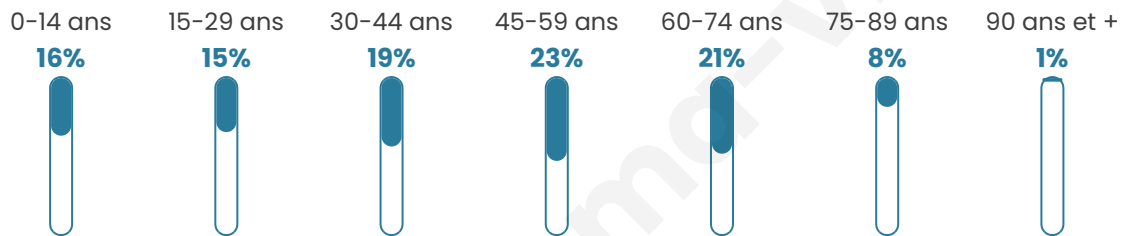
24 550 €/an

Evolution du nombre d'habitants

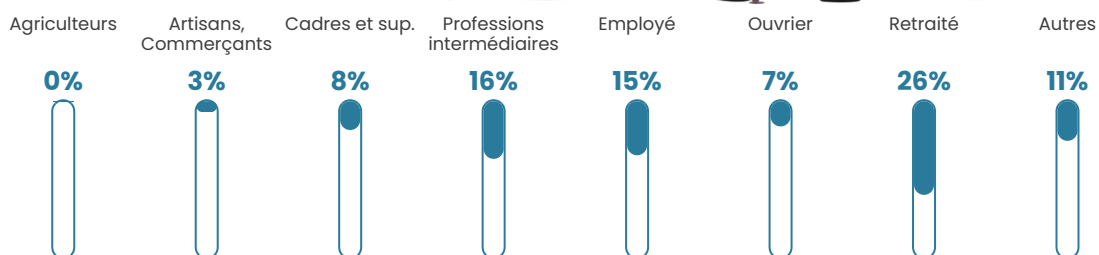


Sources : Institut national de la statistique et des études économiques (insee) selon Les dernières parutions officielles de 2024 portant sur les années 2020, 2021 et 2022.


Tranche d'âge




Activité professionnelle



Niveau de diplôme






Composition des ménages



Profils électoraux



Premier tour

	Emmanuel MACRON	28.12 %
	Marine LE PEN	22.91 %
	Jean-Luc MÉLENCHON	20.84 %
	Éric ZEMMOUR	5.38 %
	Yannick JADOT	4.79 %
	Jean LASSALLE	4.62 %
	Fabien ROUSSEL	3.98 %
	Valérie PÉCRESSE	2.88 %
	Anne HIDALGO	2.29 %
	Nicolas DUPONT- AIGNAN	2.08 %
	Philippe POUTOU	1.10 %
	Nathalie ARTHAUD	1.02 %

3 192 inscrits

Participation : 76.1%
Votes blancs : 2.18%
Votes nuls : 0.62%

Second tour

	Emmanuel MACRON	58,67 %
	Marine LE PEN	41,33 %

3 190 inscrits

Participation : 72.66%
Votes blancs : 7.85%
Votes nuls : 3.54%

Sécurité



Agressions physiques / sexuelles

0



Cambriolages

17



Vols / dégradations

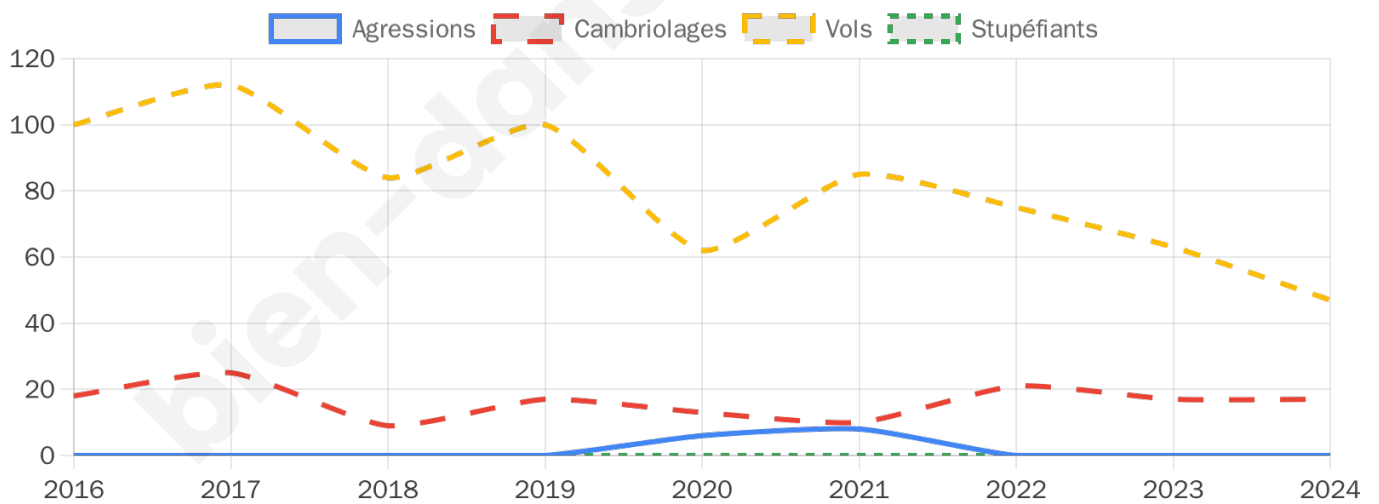
47



Stupéfiants

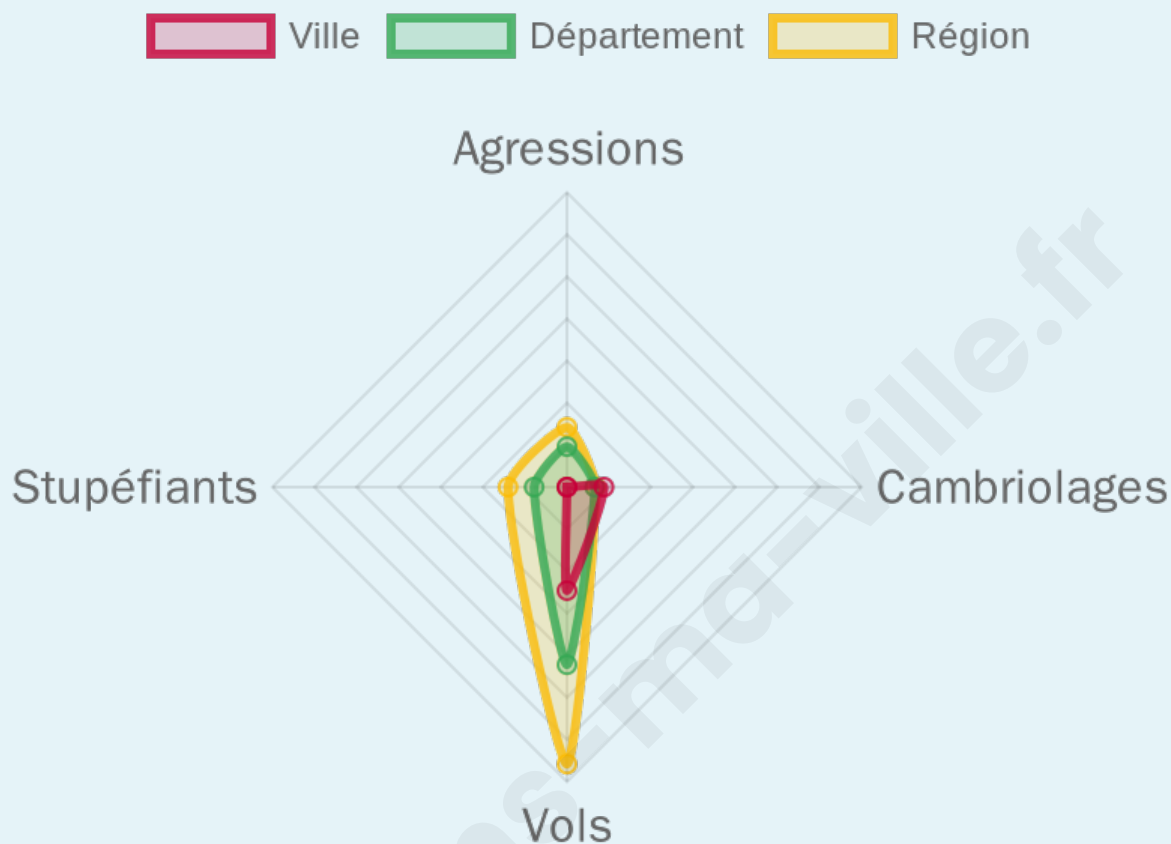
0

Evolution du nombre d'infractions



Pour comparer

(en proportion du nombre d'habitants)



Sources : Bases statistiques communale, départementale et régionale de la délinquance enregistrée par la police et la gendarmerie nationales selon les dernières parutions officielles de 2025 portant sur l'année 2024 ([data.gouv](https://data.gouv.fr)).

Agressions physiques / sexuelles : Violences sexuelles, coups et blessures volontaires intrafamiliaux, coups et blessures volontaires, autres coups, blessures volontaires et vols violents sans arme.

Cambriolages : Cambriolages de logements.

Vols : Vols avec armes, vols d'accessoires sur véhicules, vols dans les véhicules, vols de véhicules, vols sans violence contre des personnes, destructions, dégradations volontaires et escroqueries.

Stupéfiants : Trafic de stupéfiants dont (AFD) et usage de stupéfiants.

Services à la population



Commerce

Hypermarché	X <u>Le Cendre</u> 4km
Supermarché	1
Superette	2
Boulangerie	2
Boucherie	1
Restaurant	3
Garage	6
Station-service	1
Banque	3
La poste	1
Coiffeur	7
Tabac	1
Bars / discothèque	3
Bibliothèque	X <u>Veyre-Monton</u> 3km
Cinéma	X <u>Cournon-d'Auvergne</u> 5km
Vétérinaire	2



Santé

Pharmacie	1
Hôpital	X <u>Clermont-Ferrand</u> 11km
Laboratoire d'analyses médicales	X <u>Cournon-d'Auvergne</u> 5km
Etablissement pour handicapé	1
EHPA	1
Médecin	5
Dentiste	3
Chirurgien	X <u>Clermont-Ferrand</u> 11km
Dermatologue	X <u>Le Cendre</u> 5km
Anesthésiste	X <u>Clermont-Ferrand</u> 10km
Gastro-entérologue	X <u>Beaumont</u> 12km
Gynécologue	1
Cancérologue	X <u>Clermont-Ferrand</u> 13km
Neurologue	X <u>Clermont-Ferrand</u> 11km
Ophthalmologue	X <u>Cournon-d'Auvergne</u> 5km
ORL	X <u>Cournon-d'Auvergne</u> 5km
Cardiologue	X <u>Le Cendre</u> 5km
Pédiatre	X <u>Vic-le-Comte</u> 3km
Pneumologue	X <u>Cournon-d'Auvergne</u> 7km
Psychologue	X <u>Veyre-Monton</u> 3km
Radiologue	X <u>Cournon-d'Auvergne</u> 6km
Rhumatologue	X <u>Le Cendre</u> 5km
Sage-femme	1



Éducation


Crèche	1
Ecole maternelle Public	1
Ecole maternelle Privé	X <u>Montbrison</u> 68km
Ecole primaire Public	1
Ecole primaire Privé	X <u>Saint-Amant-Tallende</u> 7km
Collège Public	1
Collège Privé	X <u>Saint-Saturnin</u> 8km
Lycée Public	X <u>Cournon-d'Auvergne</u> 7km
Lycée Privé	X <u>Clermont-Ferrand</u> 12km

Sources : Base Sirene des entreprises et de leurs établissements selon les dernières parutions officielles de 2025 portant sur l'année 2024 ([data.gouv](https://data.gouv.fr)). Liste, localisation et tarifs des professionnels de santé selon les dernières parutions officielles de 2025 portant sur l'année 2024 ([opendatasoft](https://opendatasoft.com)) et FINISS Extraction du Fichier des établissements selon les dernières parutions officielles de 2025 portant sur l'année 2024 ([data.gouv](https://data.gouv.fr)). Adresse et géolocalisation des établissements d'enseignement du premier et second degrés selon les dernières parutions officielles de 2025 portant sur l'année 2024 ([data.education.gouv](https://data.education.gouv.fr))

Villes autour de Les Martres-de-Veyre

Ville	Habitants	Superficie	Pop densité	Pop active	Taux chômage	Revenu moyen	Prix immobilier
Orcet (3 avis)	2 897	6 km ²	483 h/km ²	45.2%	3.4%	26 710 €/an	2 169 €/m ²
Veyre-Monton (3 avis)	3 721	12 km ²	310 h/km ²	44.4%	2.2%	28 890 €/an	1 858 €/m ²
Corent	799	2 km ²	400 h/km ²	51.1%	2.6%	26 450 €/an	1 792 €/m ²
Mirefleurs	2 373	9 km ²	264 h/km ²	50.8%	3.2%	26 230 €/an	2 104 €/m ²
La Roche-Noire (1 avis)	631	3 km ²	210 h/km ²	48.5%	3.5%	28 530 €/an	1 568 €/m ²
Saint-Maurice	968	5 km ²	194 h/km ²	48.1%	3%	24 960 €/an	1 604 €/m ²
Busséol	221	5 km ²	44 h/km ²	48.4%	3.2%	24 670 €/an	434 €/m ²
Le Crest	1 300	6 km ²	217 h/km ²	47.9%	1.8%	29 130 €/an	1 588 €/m ²
Saint-Georges-sur-Allier (2 avis)	1 395	9 km ²	155 h/km ²	46.7%	2.7%	25 170 €/an	1 869 €/m ²
La Roche-Blanche (3 avis)	3 311	11 km ²	301 h/km ²	45.9%	1.8%	28 510 €/an	2 233 €/m ²
Tallende	1 619	6 km ²	270 h/km ²	47%	2%	28 330 €/an	2 198 €/m ²
Le Cendre (7 avis)	5 415	4 km ²	1 354 h/km ²	44.3%	3.8%	24 080 €/an	2 028 €/m ²
Authezat	661	5 km ²	132 h/km ²	51.4%	2.4%	24 940 €/an	1 260 €/m ²
La Sauvetat	737	8 km ²	92 h/km ²	49.3%	1.9%	25 760 €/an	1 641 €/m ²
Laps	601	7 km ²	86 h/km ²	46.3%	2.8%	25 630 €/an	1 280 €/m ²

Avis sur la ville de Les Martres-de-Veyre



Moyenne par critère



Villes autour de Les Martres-de-Veyre

Ville	Note globale	Sécurité	Éducation	Sport Loisir	Environnement	Vie pratique
Orcet (3 avis)	4.5	4.7	4.7	4.3	4.3	4.7
Veyre-Monton (3 avis)	4.1	4.7	4.3	4.3	3.7	3.3
Corent	-	-	-	-	-	-
Mirefleurs	-	-	-	-	-	-
La Roche-Noire (1 avis)	4.8	5.0	5.0	4.0	5.0	5.0
Saint-Maurice	-	-	-	-	-	-
Busséol	-	-	-	-	-	-
Le Crest	-	-	-	-	-	-
Saint-Georges-sur-Allier (2 avis)	2.7	3.0	2.5	1.0	4.5	2.5
La Roche-Blanche (3 avis)	3.7	4.0	3.3	3.3	4.3	3.3
Tallende	-	-	-	-	-	-
Le Cendre (7 avis)	3.8	3.6	4.1	3.3	3.9	4.0
Authezat	-	-	-	-	-	-
La Sauvetat	-	-	-	-	-	-
Laps	-	-	-	-	-	-



Vous aimez votre ville ? Notez-la !

Et faites-nous part de vos remarques constructives



Avec

BIEN dans ma **VILLE** 