



Version web

Ville de Les Mages

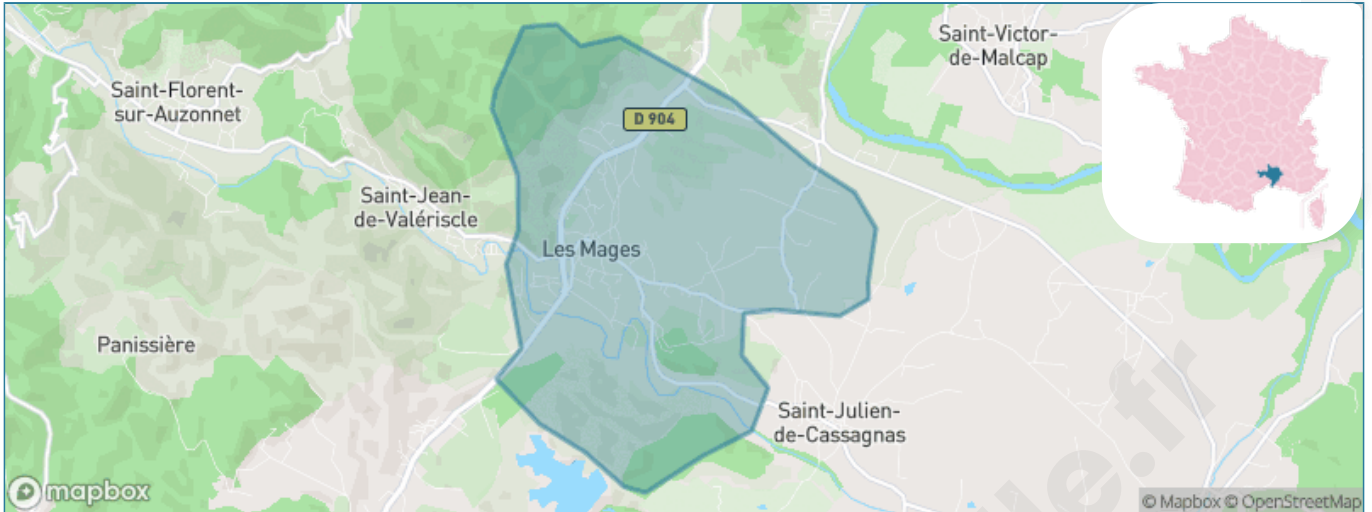
Présenté par



Sommaire

Situation géographique	3
Statistiques sur la population	4
Evolution du nombre d'habitants	4
Tranche d'âge	5
0-14 ans	5
15-29 ans	5
30-44 ans	5
45-59 ans	5
60-74 ans	5
75-89 ans	5
90 ans et +	5
Activité professionnelle	5
Agriculteurs	5
Artisans, Commerçants	5
Cadres et sup.	5
Professions intermédiaires	5
Employé	5
Ouvrier	5
Retraité	5
Autres	5
Niveau de diplôme	6
Sans diplôme ou CEP	6
Brevet, BEPC, DNB	6
CAP-BEP ou équivalent	6
BAC ou équivalent	6
BAC+2	6
BAC+3 ou +4	6
BAC+5 ou plus	6
Composition des ménages	6
Couple sans enfant	6
Couple avec enfant(s)	6
Famille monoparentale	6
Colocation / Autre	6
Personnes seules	6
Profil électoraux	7
Premier tour	7
Sécurité	8
Evolution du nombre d'infractions	8
Pour comparer	9
Services à la population	10
Commerce	10
Éducation	10
Villes autour de Les Mages	11
Avis sur la ville de Les Mages	12
Moyenne par critère	12
Villes autour de Les Mages	12
Répartition des avis par note	12
Répartition des avis par note	12

Situation géographique



i Informations clés

- **Région** : Occitanie
- **Département** : Gard
- **Code postal** : 30960
- **Superficie** : 12 km²



Statistiques sur la population



Nombre d'habitants

2 106



Age moyen

45 ans



Pop active

39.7%



Taux chômage

11.6%



Pop densité

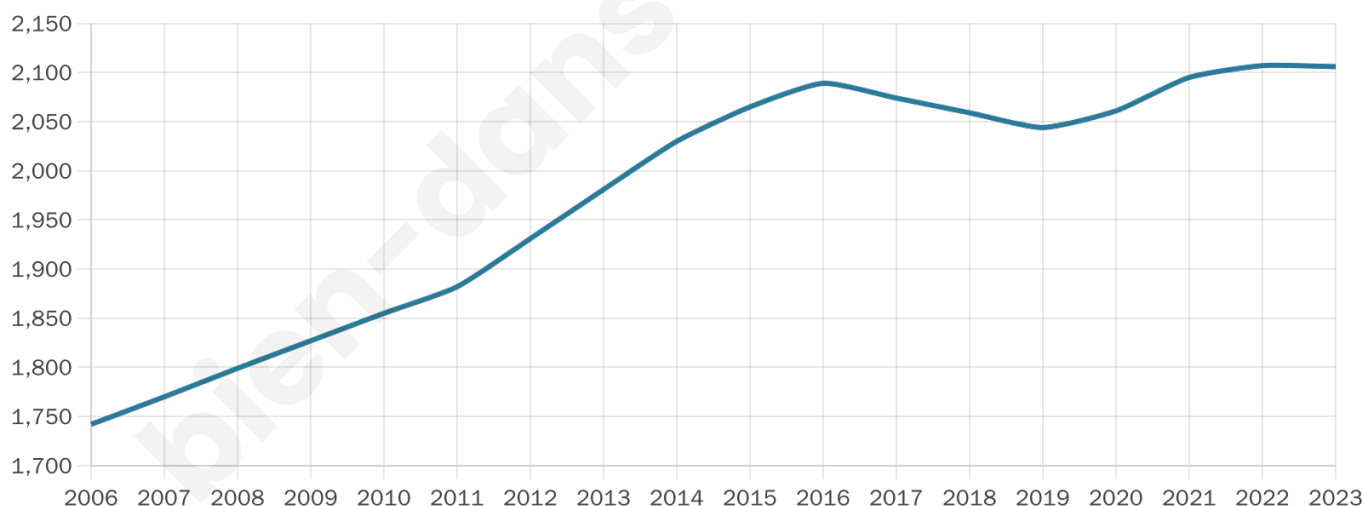
176 h/km²



Revenu moyen

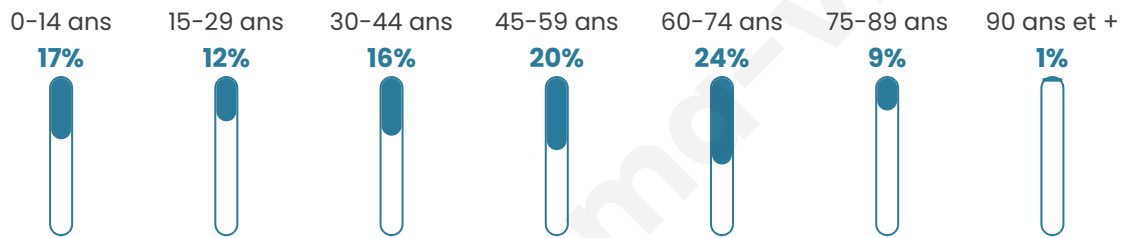
20 930 €/an

Evolution du nombre d'habitants

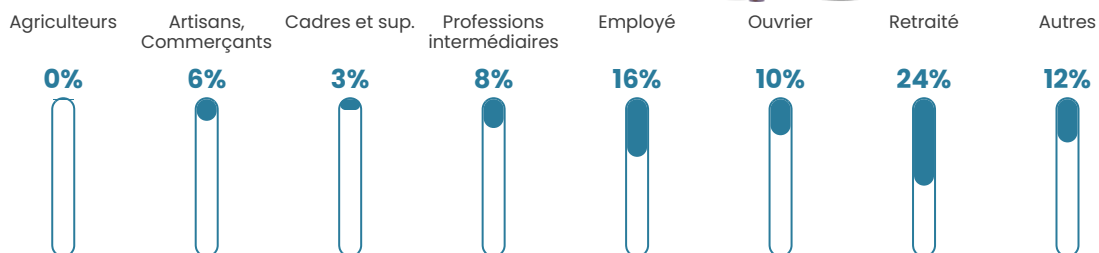


Sources : Institut national de la statistique et des études économiques (insee) selon Les dernières parutions officielles de 2024 portant sur les années 2020, 2021 et 2022.

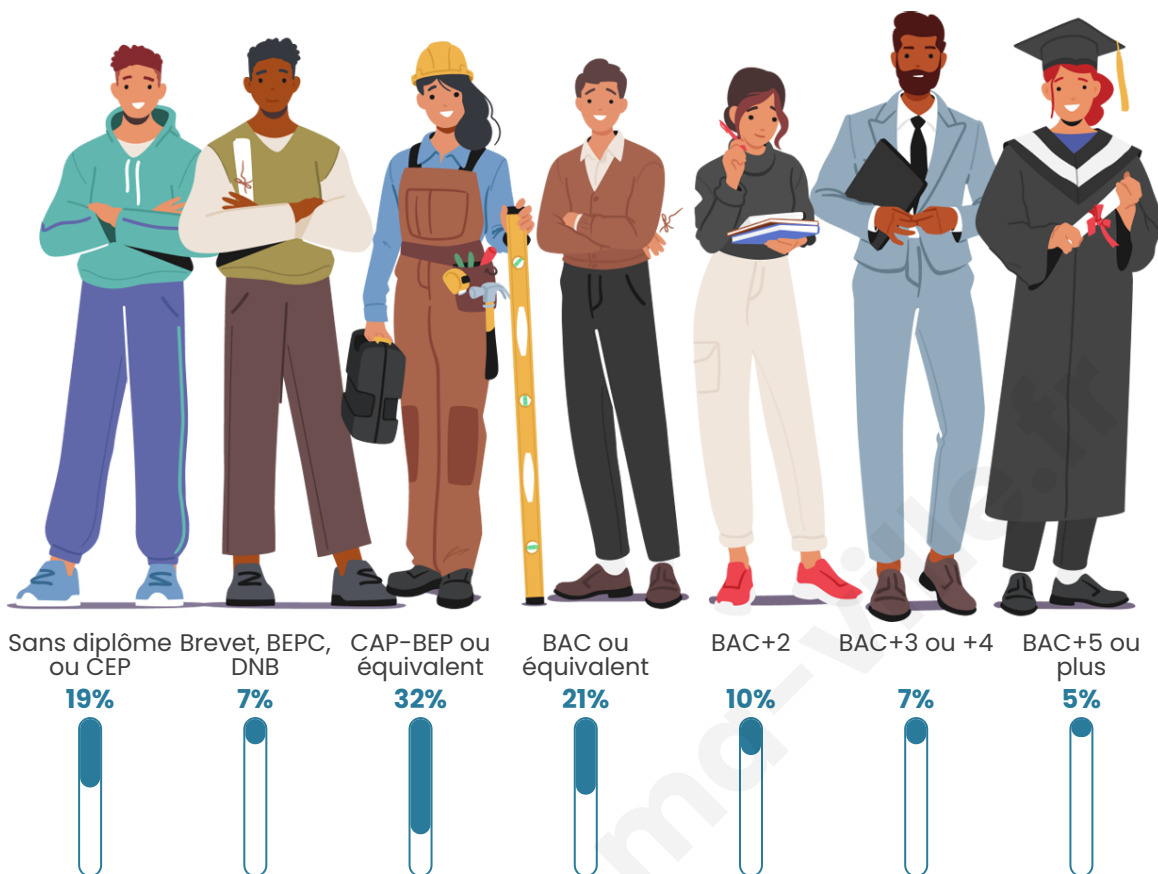
Tranche d'âge



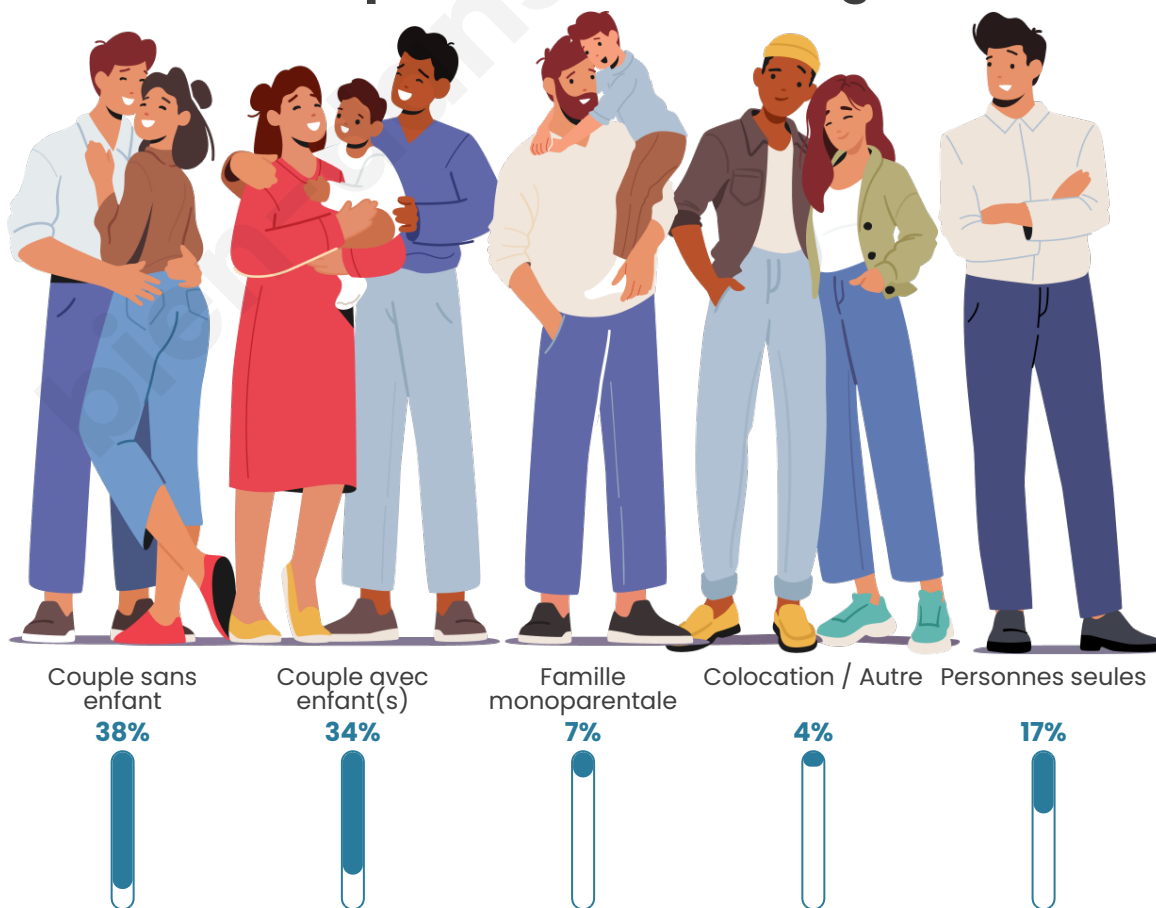
Activité professionnelle



Niveau de diplôme













Composition des ménages



Profils électoraux

Premier tour

	Marine LE PEN	33.38 %
	Jean-Luc MÉLENCHON	21.23 %
	Emmanuel MACRON	15.64 %
	Éric ZEMMOUR	8.73 %
	Fabien ROUSSEL	6.28 %
	Jean LASSALLE	4.47 %
	Valérie PÉCRESSE	3.63 %
	Yannick JADOT	2.23 %
	Nicolas DUPONT-AIGNAN	1.75 %
	Anne HIDALGO	1.54 %
	Philippe POUTOU	0.77 %
	Nathalie ARTHAUD	0.35 %



1 797 inscrits

Participation : 81.64%

Votes blancs : 2.18%

Votes nuls : 0.20%

Second tour

	Emmanuel MACRON	37,82 %
	Marine LE PEN	62,18 %

1 799 inscrits

Participation : 77.27%

Votes blancs : 9.57%

Votes nuls : 3.31%

Sécurité



Agressions physiques / sexuelles

0



Cambriolages

0



Vols / dégradations

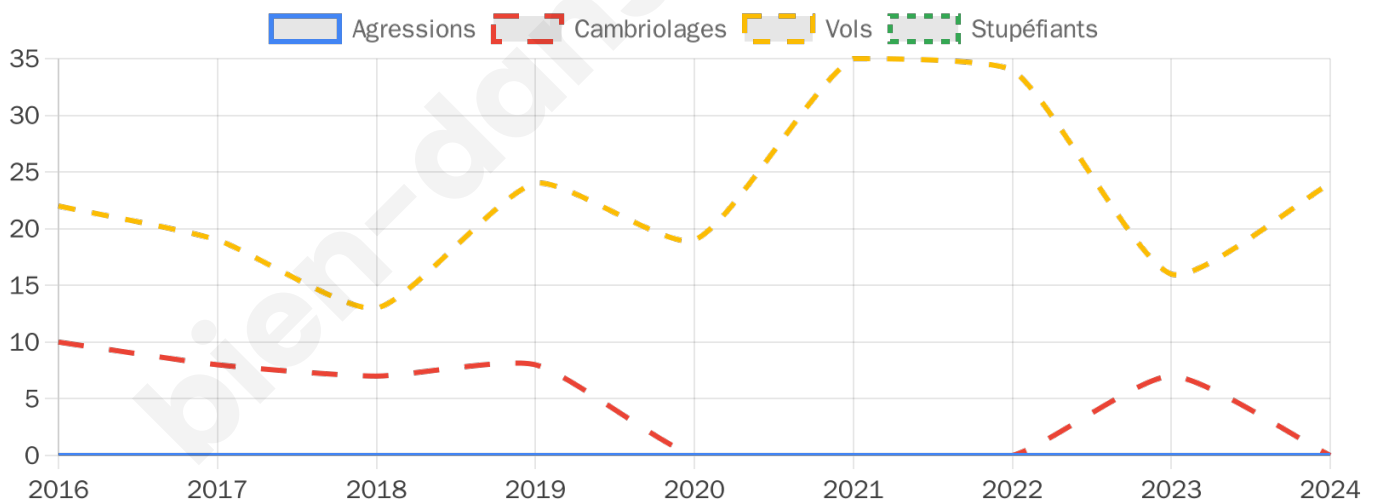
24



Stupéfiants

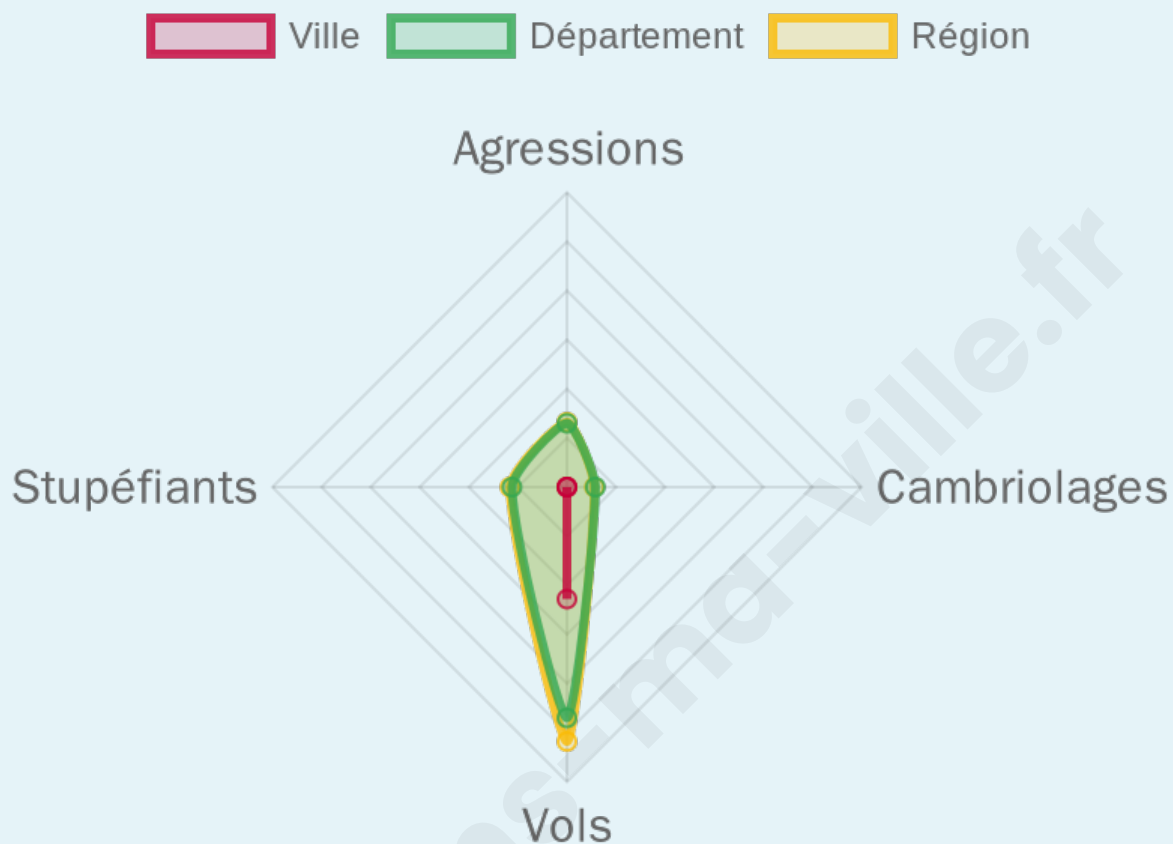
0

Evolution du nombre d'infractions



Pour comparer

(en proportion du nombre d'habitants)



Sources : Bases statistiques communale, départementale et régionale de la délinquance enregistrée par la police et la gendarmerie nationales selon les dernières parutions officielles de 2025 portant sur l'année 2024 ([data.gouv](https://data.gouv.fr)).

Agressions physiques / sexuelles : Violences sexuelles, coups et blessures volontaires intrafamiliaux, coups et blessures volontaires, autres coups, blessures volontaires et vols violents sans arme.

Cambriolages : Cambriolages de logements.

Vols : Vols avec armes, vols d'accessoires sur véhicules, vols dans les véhicules, vols de véhicules, vols sans violence contre des personnes, destructions, dégradations volontaires et escroqueries.

Stupéfiants : Trafic de stupéfiants dont (AFD) et usage de stupéfiants.

Services à la population



Commerce

Hypermarché	X <u>Alès</u> 12km
Supermarché	1
Superette	2
Boulangerie	1
Boucherie	X <u>Saint-Ambroix</u> 4km
Restaurant	2
Garage	2
Station-service	2
Banque	X <u>Saint-Ambroix</u> 4km
La poste	X <u>Rousson</u> 3km
Coiffeur	6
Tabac	1
Bars / discothèque	2
Bibliothèque	X <u>Meyrannes</u> 6km
Cinéma	X <u>Saint-Ambroix</u> 4km
Vétérinaire	X <u>Rousson</u> 3km



Santé

Pharmacie	1
Hôpital	X <u>Alès</u> 11km
Laboratoire d'analyses médicales	X <u>Saint-Ambroix</u> 4km
Etablissement pour handicapé	X <u>Salindres</u> 8km
EHPA	X <u>Saint-Ambroix</u> 3km
Médecin	X <u>Saint-Julien-de-Cassagnas</u> 3km
Dentiste	X <u>Saint-Julien-de-Cassagnas</u> 3km
Chirurgien	X <u>Alès</u> 13km
Dermatologue	X <u>Alès</u> 13km
Anesthésiste	X <u>Alès</u> 11km
Gastro-entérologue	X <u>Alès</u> 14km
Gynécologue	X <u>Alès</u> 13km
Cancérologue	X <u>Alès</u> 11km
Neurologue	X <u>Nîmes</u> 46km
Ophtalmologue	X <u>Alès</u> 12km
ORL	X <u>Saint-Privat-des-Vieux</u> 12km
Cardiologue	X <u>Alès</u> 12km
Pédiatre	X <u>Cendras</u> 12km
Pneumologue	X <u>Alès</u> 12km
Psychologue	X <u>Saint-Ambroix</u> 4km
Radiologue	X <u>Alès</u> 13km
Rhumatologue	X <u>Alès</u> 14km
Sage-femme	1



Éducation

Crèche	X <u>Saint-Ambroix</u> 4km
Ecole maternelle Public	X <u>Saint-Ambroix</u> 4km
Ecole maternelle Privé	X <u>Langlade</u> 48km
Ecole primaire Public	1
Ecole primaire Privé	X <u>Saint-Ambroix</u> 4km
Collège Public	X <u>Saint-Ambroix</u> 4km
Collège Privé	X <u>Saint-Ambroix</u> 4km
Lycée Public	X <u>Alès</u> 13km
Lycée Privé	X <u>La Grand-Combe</u> 11km

Sources : Base Sirene des entreprises et de leurs établissements selon les dernières parutions officielles de 2025 portant sur l'année 2024 ([data.gouv](#)). Liste, localisation et tarifs des professionnels de santé selon les dernières parutions officielles de 2025 portant sur l'année 2024 ([opendatasoft](#)) et FINESS Extraction du Fichier des établissements selon les dernières parutions officielles de 2025 portant sur l'année 2024 ([data.gouv](#)). Adresse et géolocalisation des établissements d'enseignement du premier et second degrés selon les dernières parutions officielles de 2025 portant sur l'année 2024 ([data.education.gouv](#))

Villes autour de Les Mages

Ville	Habitants	Superficie	Pop densité	Pop active	Taux chômage	Revenu moyen	Prix immobilier
Saint-Julien-de-Cassagnas	734	4 km ²	184 h/km ²	46.3%	6.1%	21 930 €/an	2 438 €/m ²
Saint-Ambroix (17 avis)	3 445	11 km ²	313 h/km ²	33.9%	11.1%	18 170 €/an	1 379 €/m ²
Molières-sur-Cèze (3 avis)	1 176	8 km ²	147 h/km ²	34.1%	10.7%	16 500 €/an	1 651 €/m ²
Saint-Jean-de-Valérisclle (1 avis)	589	8 km ²	74 h/km ²	41.9%	10.2%	17 920 €/an	1 255 €/m ²
Rousson (3 avis)	4 456	32 km ²	139 h/km ²	43.3%	5.3%	21 900 €/an	1 918 €/m ²
Meyrannes (1 avis)	792	6 km ²	132 h/km ²	36.5%	6.9%	19 560 €/an	1 520 €/m ²
Saint-Florent-sur-Auzonnet (1 avis)	1 218	9 km ²	135 h/km ²	38.3%	8.5%	18 680 €/an	1 523 €/m ²
Saint-Victor-de-Malcap (1 avis)	819	10 km ²	82 h/km ²	39.4%	5.6%	20 860 €/an	1 667 €/m ²
Saint-Brès (1 avis)	702	11 km ²	64 h/km ²	38.3%	6.4%	18 480 €/an	1 834 €/m ²
Potelières (1 avis)	363	6 km ²	61 h/km ²	43.3%	6.9%	20 970 €/an	893 €/m ²
Saint-Denis	296	3 km ²	99 h/km ²	33.4%	4.7%	19 730 €/an	2 912 €/m ²
Salindres (9 avis)	3 648	11 km ²	332 h/km ²	44.1%	6.3%	20 280 €/an	1 695 €/m ²
Le Martinet (2 avis)	719	10 km ²	72 h/km ²	34.8%	8.9%	18 130 €/an	1 456 €/m ²
Saint-Julien-les-Rosiers	3 533	14 km ²	252 h/km ²	43.3%	5.7%	21 770 €/an	1 822 €/m ²
Allègre-les-Fumades	1 002	24 km ²	42 h/km ²	43.6%	7.2%	20 370 €/an	1 864 €/m ²

Avis sur la ville de Les Mages



Moyenne par critère



Villes autour de Les Mages

Ville	Note globale	Sécurité	Éducation	Sport Loisir	Environnement	Vie pratique
Saint-Julien-de-Cassagnas	-	-	-	-	-	-
Saint-Ambroix (17 avis)	2.8	2.5	2.8	2.9	2.8	2.8
Molières-sur-Cèze (3 avis)	2.2	2.7	1.7	1.0	3.3	2.3
Saint-Jean-de-Valériscle (1 avis)	0.0	0.0	0.0	0.0	0.0	0.0
Rousson (3 avis)	3.8	4.0	4.3	4.0	3.7	3.0
Meyrannes (1 avis)	3.4	3.0	3.0	2.0	4.0	5.0
Saint-Florent-sur-Auzonnet (1 avis)	3.6	5.0	3.0	2.0	5.0	3.0
Saint-Victor-de-Malcap (1 avis)	2.0	2.0	2.0	0.0	4.0	2.0
Saint-Brès (1 avis)	2.6	4.0	4.0	2.0	2.0	1.0
Potelières (1 avis)	2.0	3.0	0.0	2.0	4.0	1.0
Saint-Denis	-	-	-	-	-	-
Salindres (9 avis)	3.1	3.0	3.2	3.6	2.7	3.1
Le Martinet (2 avis)	3.4	4.0	3.5	2.5	4.0	3.0
Saint-Julien-les-Rosiers	-	-	-	-	-	-
Allègre-les-Fumades	-	-	-	-	-	-



Vous aimez votre ville ? Notez-la !

Et faites-nous part de vos remarques constructives



Avec

BIEN dans ma **VILLE** 