



Version web

Ville de Les Loges-Saulces

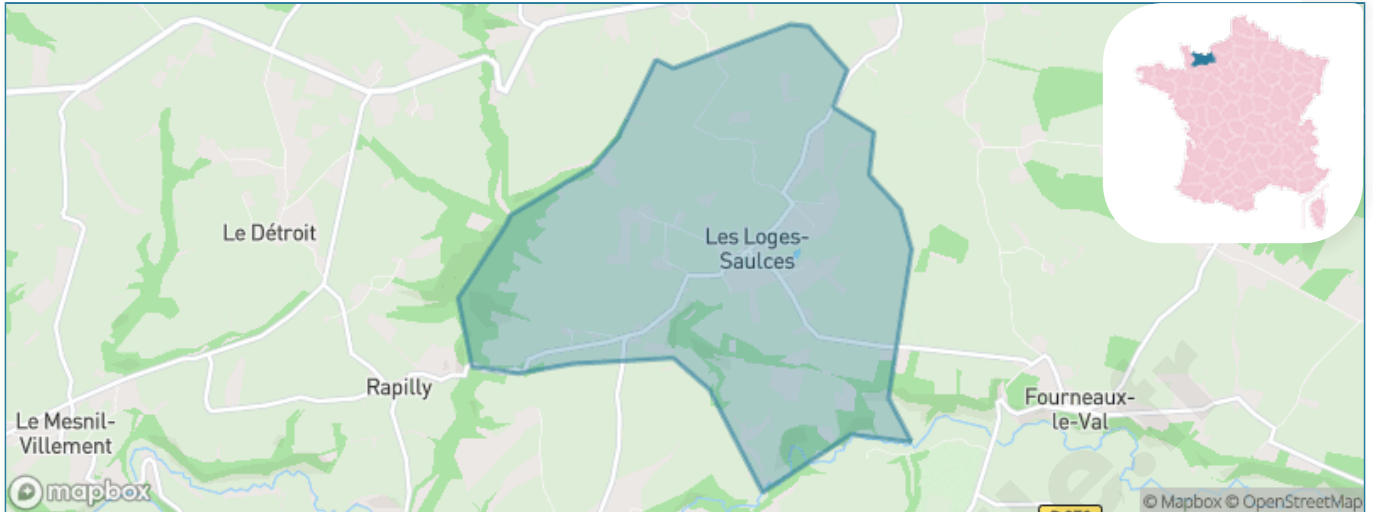
Présenté par

BIEN dans
ma **VILLE** 

Sommaire

Situation géographique	3
Statistiques sur la population	4
Evolution du nombre d'habitants	4
Tranche d'âge	5
0-14 ans	5
15-29 ans	5
30-44 ans	5
45-59 ans	5
60-74 ans	5
75-89 ans	5
90 ans et +	5
Activité professionnelle	5
Agriculteurs	5
Artisans, Commerçants	5
Cadres et sup.	5
Professions intermédiaires	5
Employé	5
Ouvrier	5
Retraité	5
Autres	5
Niveau de diplôme	6
Sans diplôme ou CEP	6
Brevet, BEPC, DNB	6
CAP-BEP ou équivalent	6
BAC ou équivalent	6
BAC+2	6
BAC+3 ou +4	6
BAC+5 ou plus	6
Composition des ménages	6
Couple sans enfant	6
Couple avec enfant(s)	6
Famille monoparentale	6
Colocation / Autre	6
Personnes seules	6
Profils électoraux	7
Premier tour	7
Sécurité	8
Evolution du nombre d'infractions	8
Pour comparer	9
Services à la population	10
Commerce	10
Éducation	10
Villes autour de Les Loges-Saulces	11

Situation géographique



i Informations clés

- **Région** : Normandie
- **Département** : Calvados
- **Code postal** : 14700
- **Superficie** : 6 km²



RÉGION
NORMANDIE



Statistiques sur la population



Nombre d'habitants

156



Age moyen

41 ans



Pop active

53.2%



Taux chômage

6.1%



Pop densité

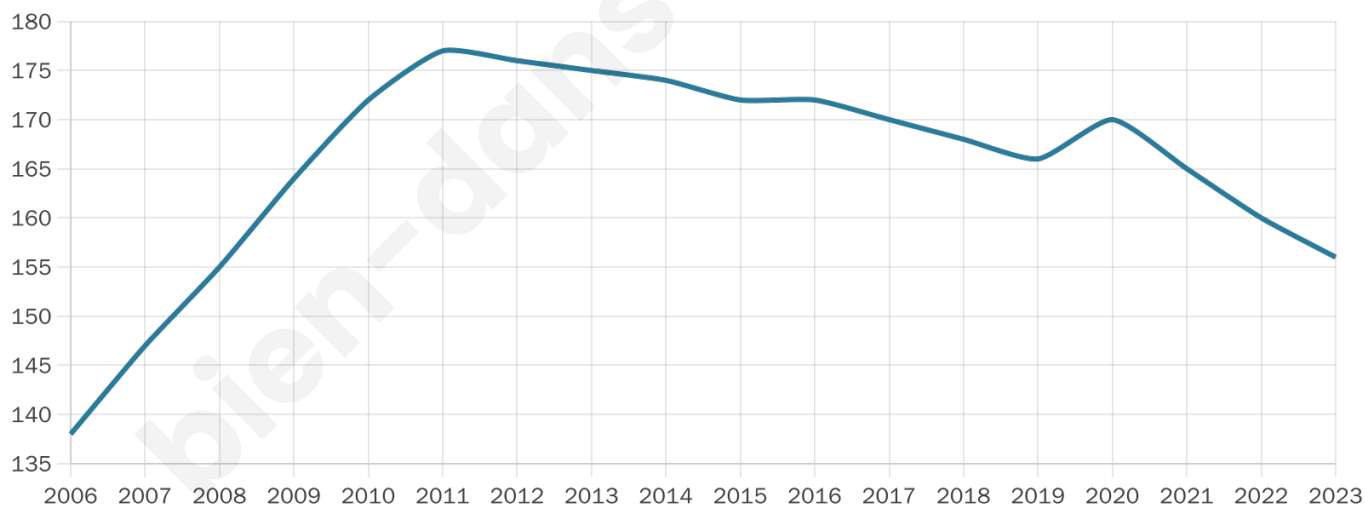
26 h/km²



Revenu moyen

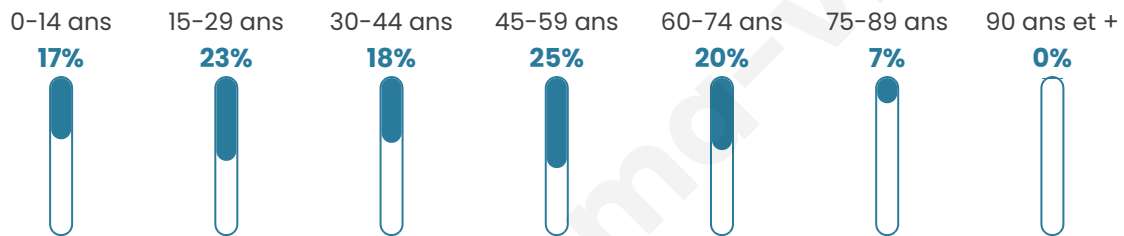
22 690 €/an

Evolution du nombre d'habitants

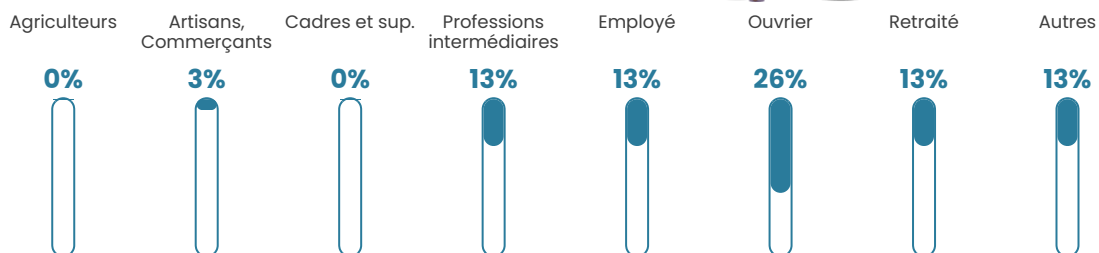


Sources : Institut national de la statistique et des études économiques (insee) selon Les dernières parutions officielles de 2024 portant sur les années 2020, 2021 et 2022.


Tranche d'âge



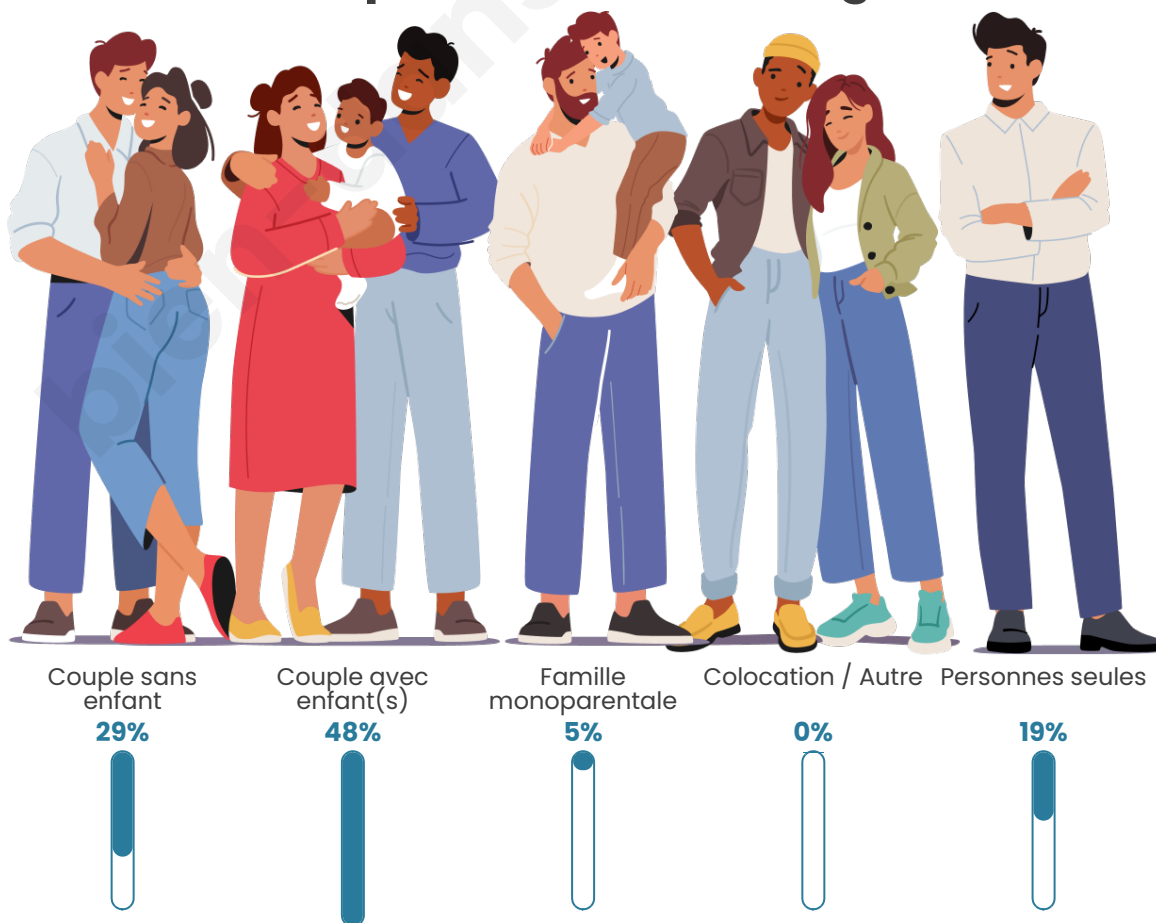
Activité professionnelle



Niveau de diplôme















Composition des ménages



Profils électoraux



Premier tour

	Marine LE PEN	37.86 %
	Emmanuel MACRON	28.16 %
	Jean-Luc MÉLENCHON	16.50 %
	Yannick JADOT	5.83 %
	Jean LASSALLE	3.88 %
	Fabien ROUSSEL	2.91 %
	Éric ZEMMOUR	1.94 %
	Nicolas DUPONT-AIGNAN	1.94 %
	Anne HIDALGO	0.97 %
	Nathalie ARTHAUD	0.00 %
	Valérie PÉCRESSE	0.00 %
	Philippe POUTOU	0.00 %

136 inscrits

Participation : 77.94%
Votes blancs : 0.00%
Votes nuls : 2.83%

Second tour

	Emmanuel MACRON	56,12 %
	Marine LE PEN	43,88 %

136 inscrits

Participation : 78.68%
Votes blancs : 7.48%
Votes nuls : 0.93%

Sécurité



Agressions physiques / sexuelles

0



Cambriolages

0



Vols / dégradations

0



Stupéfiants

0

Evolution du nombre d'infractions



Pour comparer

(en proportion du nombre d'habitants)



Sources : Bases statistiques communale, départementale et régionale de la délinquance enregistrée par la police et la gendarmerie nationales selon les dernières parutions officielles de 2025 portant sur l'année 2024 ([data.gouv](https://data.gouv.fr)).

Agressions physiques / sexuelles : Violences sexuelles, coups et blessures volontaires intrafamiliaux, coups et blessures volontaires, autres coups, blessures volontaires et vols violents sans arme.

Cambriolages : Cambriolages de logements.

Vols : Vols avec armes, vols d'accessoires sur véhicules, vols dans les véhicules, vols de véhicules, vols sans violence contre des personnes, destructions, dégradations volontaires et escroqueries.

Stupéfiants : Trafic de stupéfiants dont (AFD) et usage de stupéfiants.

Services à la population



Commerce

Hypermarché	X Condé-en-Normandie 18km
Supermarché	X Falaise 8km
Superette	X Falaise 8km
Boulangerie	X Falaise 8km
Boucherie	X Putanges-le-Lac 7km
Restaurant	X Pierrepont 2km
Garage	X Ménil-Vin 3km
Station-service	X Falaise 8km
Banque	X Falaise 8km
La poste	X Falaise 8km
Coiffeur	X Pierrepont 3km
Tabac	X Athis-Val de Rouvre 16km
Bars / discothèque	X Saint-Philbert-sur-Orne 7km
Bibliothèque	X Sainte-Honorine-la-Guillaume 12km
Cinéma	X Falaise 8km
Vétérinaire	X Saint-Martin-de-Mieux 4km



Santé

Pharmacie	X Falaise 8km
Hôpital	X Falaise 7km
Laboratoire d'analyses médicales	X Falaise 8km
Etablissement pour handicapé	X Saint-Pierre-du-Bû 6km
EHPA	X Falaise 8km
Médecin	X Falaise 8km
Dentiste	X Falaise 8km
Chirurgien	X Saint-Denis-de-Méré 16km
Dermatologue	X Putanges-le-Lac 12km
Anesthésiste	X Saint-Sylvain 22km
Gastro-entérologue	X Saint-Martin-de-Fontenay 28km
Gynécologue	X Condé-en-Normandie 19km
Cancérologue	X Le Havre 76km
Neurologue	X Caen 33km
Ophthalmologue	X Argentan 24km
ORL	X Caen 34km
Cardiologue	X Falaise 7km
Pédiatre	X Fleury-sur-Orne 31km
Pneumologue	X Tinchebray-Bocage 34km
Psychologue	X Morteaux-Couliboeuf 18km
Radiologue	X Saint-Georges-des-Groseillers 23km
Rhumatologue	X Caen 33km
Sage-femme	X Falaise 8km



Éducation

Crèche	X Saint-Martin-de-Mieux 6km
Ecole maternelle Public	X Soumont-Saint-Quentin 13km
Ecole maternelle Privé	X Caen 34km
Ecole primaire Public	X Martigny-sur-l'Ante 2km
Ecole primaire Privé	X Falaise 8km
Collège Public	X Falaise 8km
Collège Privé	X Falaise 8km
Lycée Public	X Falaise 8km
Lycée Privé	X Giel-Courteilles 14km

Sources : Base Sirene des entreprises et de leurs établissements selon les dernières parutions officielles de 2025 portant sur l'année 2024 ([data.gouv](#)). Liste, localisation et tarifs des professionnels de santé selon les dernières parutions officielles de 2025 portant sur l'année 2024 ([opendatasoft](#)) et FINISS Extraction du Fichier des établissements selon les dernières parutions officielles de 2025 portant sur l'année 2024 ([data.gouv](#)). Adresse et géolocalisation des établissements d'enseignement du premier et second degrés selon les dernières parutions officielles de 2025 portant sur l'année 2024 ([data.education.gouv](#))

Villes autour de Les Loges-Saulces

Ville	Habitants	Superficie	Pop densité	Pop active	Taux chômage	Revenu moyen	Prix immobilier
Ménil-Vin	51	3 km ²	17 h/km ²	58.8%	2%	NC	809 €/m ²
Pierrepont	83	4 km ²	21 h/km ²	53%	2.4%	NC	1 651 €/m ²
Rapilly	44	4 km ²	11 h/km ²	45.5%	6.8%	NC	NC
Fourneaux-le-Val	155	5 km ²	31 h/km ²	46.5%	7.1%	24 740 €/an	1 418 €/m ²
Le Détroit	94	5 km ²	19 h/km ²	43.6%	4.3%	NC	3 528 €/m ²
Martigny-sur-l'Ante	316	9 km ²	35 h/km ²	47.2%	2.5%	23 610 €/an	2 092 €/m ²
Les Isles-Bardel	73	5 km ²	15 h/km ²	37%	0%	NC	1 188 €/m ²
Ménil-Hermei	208	6 km ²	35 h/km ²	46.6%	6.7%	22 340 €/an	688 €/m ²
Saint-Martin-de-Mieux	396	10 km ²	40 h/km ²	49.5%	2.8%	22 450 €/an	792 €/m ²
Cordey	154	4 km ²	39 h/km ²	43.5%	1.9%	22 190 €/an	1 703 €/m ²
Noron-l'Abbaye (1 avis)	327	7 km ²	47 h/km ²	46.5%	4.3%	22 840 €/an	1 224 €/m ²
Tréprel	112	5 km ²	22 h/km ²	42.9%	4.5%	21 630 €/an	770 €/m ²
Le Mesnil-Villement	282	3 km ²	94 h/km ²	44.3%	3.5%	20 360 €/an	694 €/m ²
Leffard	204	6 km ²	34 h/km ²	46.6%	2%	20 710 €/an	1 248 €/m ²
Saint-Germain-Langot	350	10 km ²	35 h/km ²	45.1%	2.3%	21 660 €/an	2 460 €/m ²

bien-dans-ma-ville.fr



Vous aimez votre ville ? Notez-la !

Et faites-nous part de vos remarques constructives



Avec

BIEN dans ma **VILLE** 