



Version web

Ville de Les Loges-Marchis

Présenté par

BIEN dans
ma **VILLE** 

Sommaire

Situation géographique	3
Statistiques sur la population	4
Evolution du nombre d'habitants	4
Tranche d'âge	5
0-14 ans	5
15-29 ans	5
30-44 ans	5
45-59 ans	5
60-74 ans	5
75-89 ans	5
90 ans et +	5
Activité professionnelle	5
Agriculteurs	5
Artisans, Commerçants	5
Cadres et sup.	5
Professions intermédiaires	5
Employé	5
Ouvrier	5
Retraité	5
Autres	5
Niveau de diplôme	6
Sans diplôme ou CEP	6
Brevet, BEPC, DNB	6
CAP-BEP ou équivalent	6
BAC ou équivalent	6
BAC+2	6
BAC+3 ou +4	6
BAC+5 ou plus	6
Composition des ménages	6
Couple sans enfant	6
Couple avec enfant(s)	6
Famille monoparentale	6
Colocation / Autre	6
Personnes seules	6
Profils électoraux	7
Premier tour	7
Sécurité	8
Evolution du nombre d'infractions	8
Pour comparer	9
Services à la population	10
Commerce	10
Éducation	10
Villes autour de Les Loges-Marchis	12

Situation géographique



i Informations clés

- **Région** : Normandie
- **Département** : Manche
- **Code postal** : 50600
- **Superficie** : 19 km²



RÉGION
NORMANDIE



Statistiques sur la population



Nombre d'habitants

1 051



Age moyen

42 ans



Pop active

45.9%



Taux chômage

4.5%



Pop densité

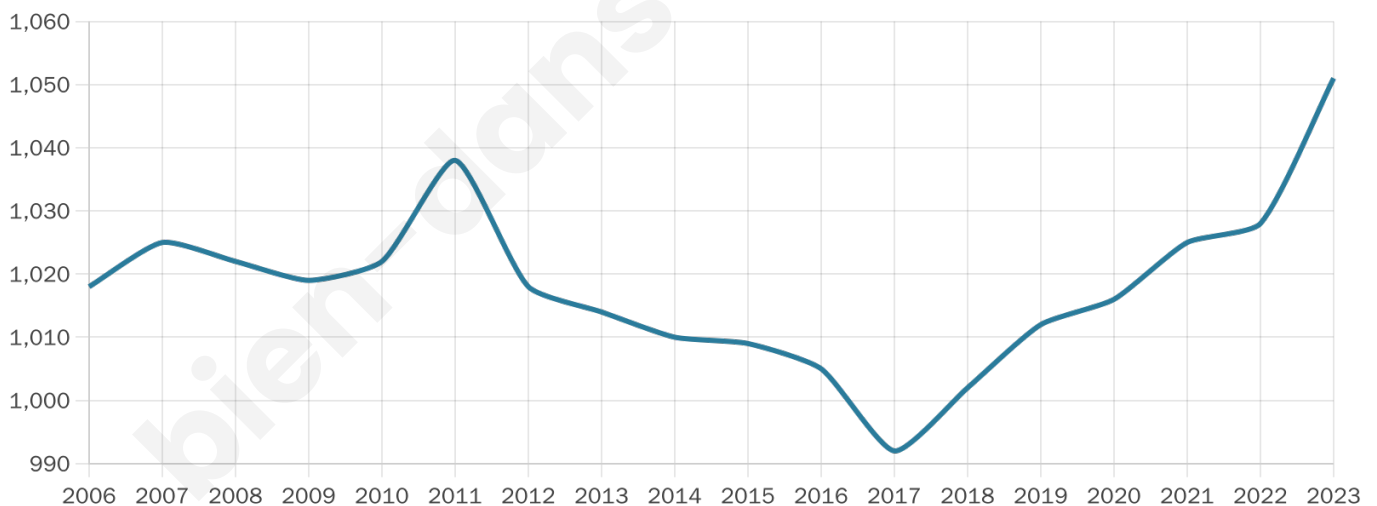
55 h/km²



Revenu moyen

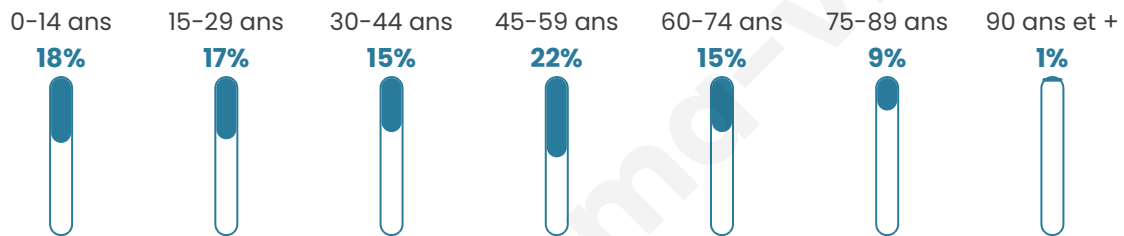
21 750 €/an

Evolution du nombre d'habitants

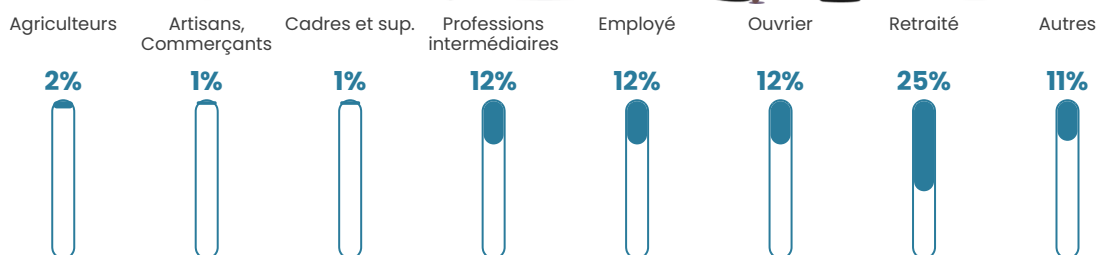


Sources : Institut national de la statistique et des études économiques (insee) selon Les dernières parutions officielles de 2024 portant sur les années 2020, 2021 et 2022.


Tranche d'âge




Activité professionnelle



Niveau de diplôme



Composition des ménages



Profils électoraux

Premier tour

	Emmanuel MACRON	31.16 %
	Marine LE PEN	27.17 %
	Jean-Luc MÉLENCHON	10.69 %
	Valérie PÉCRESSÉ	7.97 %
	Éric ZEMMOUR	6.16 %
	Jean LASSALLE	4.53 %
	Nicolas DUPONT- AIGNAN	4.35 %
	Yannick JADOT	2.36 %
	Fabien ROUSSEL	1.81 %
	Anne HIDALGO	1.63 %
	Nathalie ARTHAUD	1.09 %
	Philippe POUTOU	1.09 %



748 inscrits

Participation : 75.67%

Votes blancs : 1.77%

Votes nuls : 0.71%

Second tour

	Emmanuel MACRON	55,45 %
	Marine LE PEN	44,55 %

746 inscrits

Participation : 75.87%

Votes blancs : 5.3%

Votes nuls : 2.3%

Sécurité



Agressions physiques / sexuelles

0



Cambriolages

0



Vols / dégradations

0



Stupéfiants

0

Evolution du nombre d'infractions



Pour comparer

(en proportion du nombre d'habitants)



Sources : Bases statistiques communale, départementale et régionale de la délinquance enregistrée par la police et la gendarmerie nationales selon les dernières parutions officielles de 2025 portant sur l'année 2024 ([data.gouv](https://data.gouv.fr)).

Agressions physiques / sexuelles : Violences sexuelles, coups et blessures volontaires intrafamiliaux, coups et blessures volontaires, autres coups, blessures volontaires et vols violents sans arme.

Cambriolages : Cambriolages de logements.

Vols : Vols avec armes, vols d'accessoires sur véhicules, vols dans les véhicules, vols de véhicules, vols sans violence contre des personnes, destructions, dégradations volontaires et escroqueries.

Stupéfiants : Trafic de stupéfiants dont (AFD) et usage de stupéfiants.

Services à la population



Commerce

Hypermarché	X Saint-Hilaire-du-Harcouët 3km
Supermarché	X Saint-Hilaire-du-Harcouët 3km
Superette	X Saint-Hilaire-du-Harcouët 4km
Boulangerie	X Saint-Hilaire-du-Harcouët 3km
Boucherie	X Saint-Hilaire-du-Harcouët 3km
Restaurant	X Saint-Hilaire-du-Harcouët 3km
Garage	X Saint-Hilaire-du-Harcouët 3km
Station-service	X Saint-Hilaire-du-Harcouët 4km
Banque	X Saint-Hilaire-du-Harcouët 4km
La poste	X Louvigné-du-Désert 7km
Coiffeur	1
Tabac	X Louvigné-du-Désert 7km
Bars / discothèque	1
Bibliothèque	X Saint-Hilaire-du-Harcouët 4km
Cinéma	X Saint-Hilaire-du-Harcouët 4km
Vétérinaire	X Saint-Hilaire-du-Harcouët 3km



Santé

Pharmacie	X Saint-Hilaire-du-Harcouët 3km
Hôpital	X Saint-Hilaire-du-Harcouët 3km
Laboratoire d'analyses médicales	X Saint-Hilaire-du-Harcouët 4km
Etablissement pour handicapé	X Saint-Hilaire-du-Harcouët 3km
EHPA	X Saint-Hilaire-du-Harcouët 3km
Médecin	X Saint-Hilaire-du-Harcouët 4km
Dentiste	X Saint-Hilaire-du-Harcouët 3km
Chirurgien	X Saint-Hilaire-du-Harcouët 4km
Dermatologue	X Le Val-Saint-Père 25km
Anesthésiste	X Fougerolles-du-Plessis 11km
Gastro-entérologue	X Saint-Georges-de-Reintembault 14km
Gynécologue	X Saint-Georges-de-Reintembault 14km
Cancérologue	X Avranches 25km
Neurologue	X Saint-Georges-de-Reintembault 14km
Ophtalmologue	X Saint-Georges-de-Reintembault 14km
ORL	X Avranches 23km
Cardiologue	X Saint-Hilaire-du-Harcouët 4km
Pédiatre	X Saint-Georges-de-Reintembault 14km
Pneumologue	X Fougères 22km
Psychologue	X Fougères 22km
Radiologue	X Fougerolles-du-Plessis 11km
Rhumatologue	X Fougères 23km
Sage-femme	X Saint-Hilaire-du-Harcouët 4km



Éducation

Crèche	X Mont-Louis 3km
Ecole maternelle Public	X Saint-Hilaire-du-Harcouët 4km
Ecole maternelle Privé	X Vitré 48km
Ecole primaire Public	X Saint-Hilaire-du-Harcouët 3km
Ecole primaire Privé	1
Collège Public	X Saint-Hilaire-du-Harcouët 4km
Collège Privé	X Saint-Hilaire-du-Harcouët 4km

Lycée Public	X <u>Saint-Hilaire-du-Harcouët</u> 3km
Lycée Privé	X <u>Fougères</u> 21km

Sources : Base Sirene des entreprises et de leurs établissements selon les dernières parutions officielles de 2025 portant sur l'année 2024 ([data.gouv](#)). Liste, localisation et tarifs des professionnels de santé selon les dernières parutions officielles de 2025 portant sur l'année 2024 ([opendatasoft](#)) et FINISS Extraction du Fichier des établissements selon les dernières parutions officielles de 2025 portant sur l'année 2024 ([data.gouv](#)). Adresse et géolocalisation des établissements d'enseignement du premier et second degrés selon les dernières parutions officielles de 2025 portant sur l'année 2024 ([data.education.gouv](#))

bien-dans-ma-ville.fr

Villes autour de Les Loges-Marchis

Ville	Habitants	Superficie	Pop densité	Pop active	Taux chômage	Revenu moyen	Prix immobilier
Moulines	280	7 km ²	40 h/km ²	47.5%	2.1%	22 270 €/an	1 161 €/m ²
Savigny-le-Vieux	399	17 km ²	23 h/km ²	42.4%	3.8%	19 720 €/an	881 €/m ²
Saint-Hilaire-du-Harcouët (5 avis)	5 770	47 km ²	123 h/km ²	37.3%	4%	20 870 €/an	1 277 €/m ²
Saint-Brice-de-Landelles (2 avis)	652	14 km ²	47 h/km ²	46.5%	2.8%	21 770 €/an	1 139 €/m ²
Grandparigny	2 605	34 km ²	77 h/km ²	42.9%	2.1%	22 400 €/an	1 074 €/m ²
Louvigné-du-Désert (1 avis)	3 346	41 km ²	82 h/km ²	38.1%	3.6%	20 580 €/an	1 081 €/m ²
Lapenty	381	14 km ²	27 h/km ²	49.3%	4.2%	19 700 €/an	943 €/m ²
Monthault	248	8 km ²	31 h/km ²	39.9%	3.6%	20 240 €/an	979 €/m ²
Buais-Les-Monts	611	24 km ²	25 h/km ²	36.8%	2.6%	20 310 €/an	1 242 €/m ²
Landivy (1 avis)	1 094	28 km ²	39 h/km ²	41.4%	3.8%	20 680 €/an	844 €/m ²
Hamelin	111	2 km ²	56 h/km ²	41.4%	5.4%	21 040 €/an	1 436 €/m ²
Mellé	651	15 km ²	43 h/km ²	41.9%	4.5%	19 790 €/an	1 213 €/m ²
Le Mesnillard	257	9 km ²	29 h/km ²	40.5%	3.9%	20 930 €/an	2 139 €/m ²
Isigny-le-Buat (1 avis)	3 183	73 km ²	44 h/km ²	48.1%	3.7%	21 340 €/an	1 199 €/m ²
Fougerolles-du-Plessis	1 215	33 km ²	37 h/km ²	33.6%	1.2%	20 450 €/an	885 €/m ²

bien-dans-ma-ville.fr



Vous aimez votre ville ? Notez-la !

Et faites-nous part de vos remarques constructives



Avec

BIEN dans ma **VILLE** 