



Version web

Ville de Les Loges

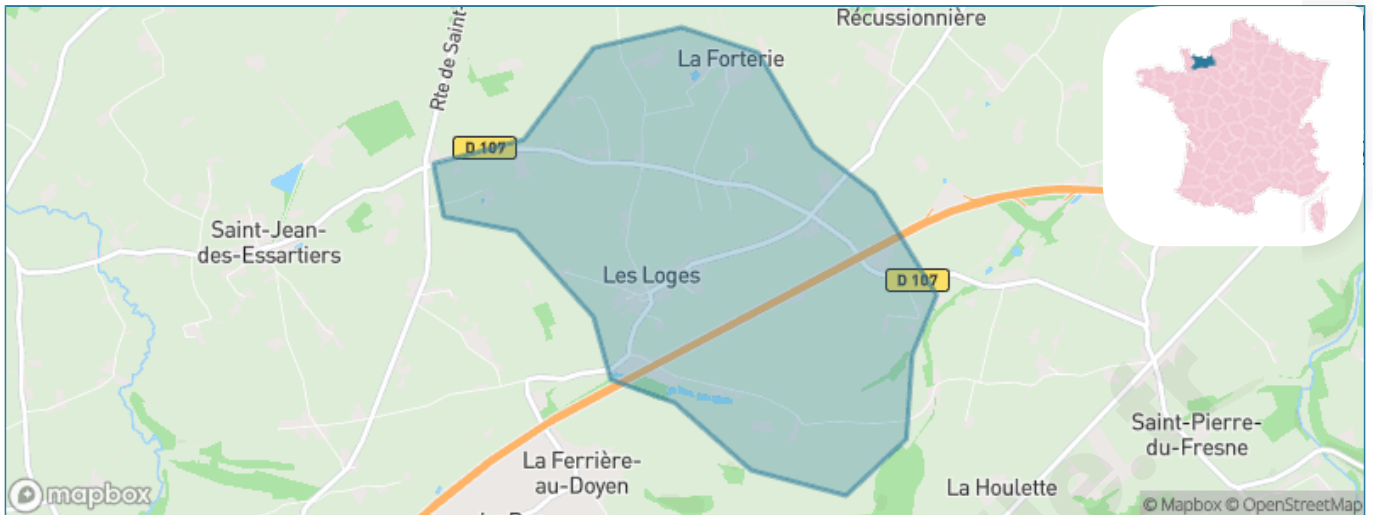
Présenté par

BIEN dans
ma **VILLE** 

Sommaire

Situation géographique	3
Statistiques sur la population	4
Evolution du nombre d'habitants	4
Tranche d'âge	5
0-14 ans	5
15-29 ans	5
30-44 ans	5
45-59 ans	5
60-74 ans	5
75-89 ans	5
90 ans et +	5
Activité professionnelle	5
Agriculteurs	5
Artisans, Commerçants	5
Cadres et sup.	5
Professions intermédiaires	5
Employé	5
Ouvrier	5
Retraité	5
Autres	5
Niveau de diplôme	6
Sans diplôme ou CEP	6
Brevet, BEPC, DNB	6
CAP-BEP ou équivalent	6
BAC ou équivalent	6
BAC+2	6
BAC+3 ou +4	6
BAC+5 ou plus	6
Composition des ménages	6
Couple sans enfant	6
Couple avec enfant(s)	6
Famille monoparentale	6
Colocation / Autre	6
Personnes seules	6
Profils électoraux	7
Premier tour	7
Sécurité	8
Evolution du nombre d'infractions	8
Pour comparer	9
Services à la population	10
Commerce	10
Éducation	10
Villes autour de Les Loges	12

Situation géographique



i Informations clés

- **Région** : Normandie
- **Département** : Calvados
- **Code postal** : 14240
- **Superficie** : 4 km²



RÉGION
NORMANDIE



Statistiques sur la population



Nombre d'habitants

136



Age moyen

36 ans



Pop active

53.7%



Taux chômage

6.7%



Pop densité

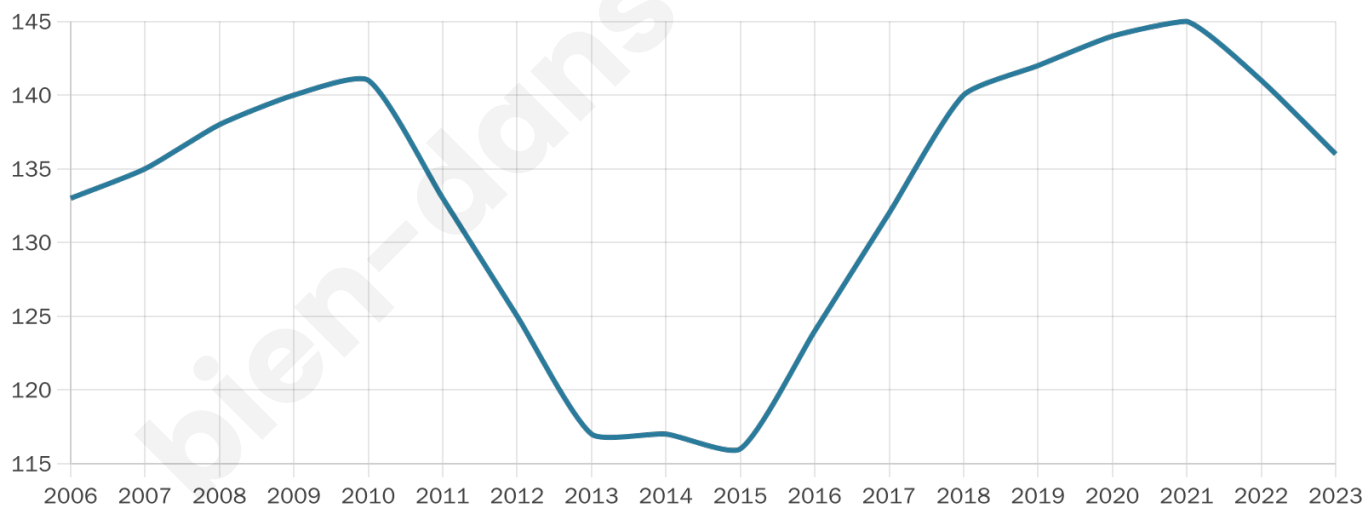
34 h/km²



Revenu moyen

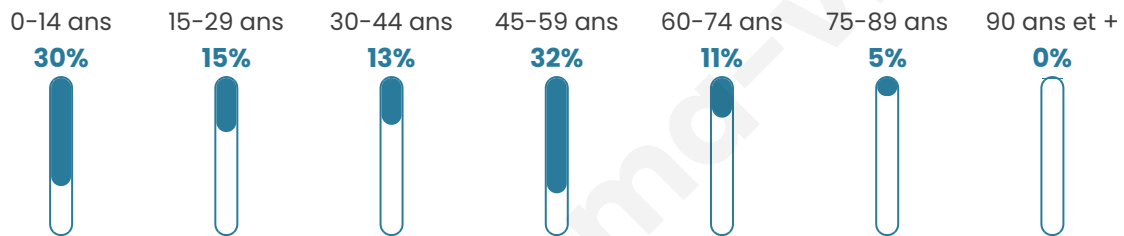
20 480 €/an

Evolution du nombre d'habitants

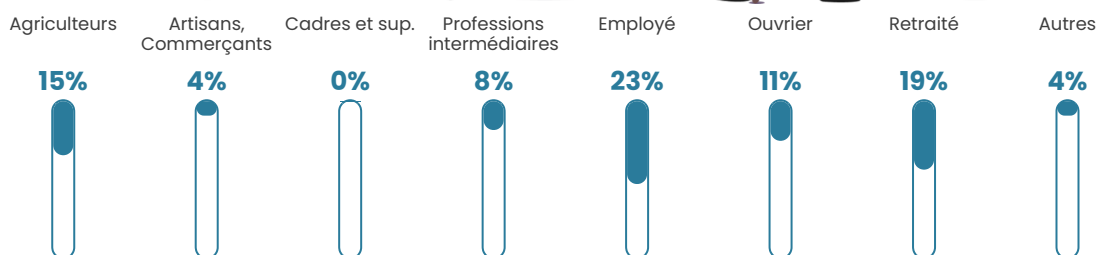


Sources : Institut national de la statistique et des études économiques (insee) selon Les dernières parutions officielles de 2024 portant sur les années 2020, 2021 et 2022.


Tranche d'âge




Activité professionnelle



Niveau de diplôme



Composition des ménages



Profils électoraux

Premier tour

	Marine LE PEN	33.73 %
	Emmanuel MACRON	27.71 %
	Jean-Luc MÉLENCHON	9.64 %
	Valérie PÉCRESSE	8.43 %
	Jean LASSALLE	7.23 %
	Yannick JADOT	6.02 %
	Philippe POUTOU	2.41 %
	Nicolas DUPONT-AIGNAN	2.41 %
	Nathalie ARTHAUD	1.20 %
	Fabien ROUSSEL	1.20 %
	Éric ZEMMOUR	0.00 %
	Anne HIDALGO	0.00 %



109 inscrits

Participation : 76.15%

Votes blancs : 0.00%

Votes nuls : 0.00%

Second tour

	Emmanuel MACRON	55,13 %
	Marine LE PEN	44,87 %

109 inscrits

Participation : 81.65%

Votes blancs : 10.11%

Votes nuls : 2.25%

Sécurité



Agressions physiques / sexuelles

0



Cambriolages

0



Vols / dégradations

0



Stupéfiants

0

Evolution du nombre d'infractions



Pour comparer

(en proportion du nombre d'habitants)



Sources : Bases statistiques communale, départementale et régionale de la délinquance enregistrée par la police et la gendarmerie nationales selon les dernières parutions officielles de 2025 portant sur l'année 2024 ([data.gouv](https://data.gouv.fr)).

Agressions physiques / sexuelles : Violences sexuelles, coups et blessures volontaires intrafamiliaux, coups et blessures volontaires, autres coups, blessures volontaires et vols violents sans arme.

Cambriolages : Cambriolages de logements.

Vols : Vols avec armes, vols d'accessoires sur véhicules, vols dans les véhicules, vols de véhicules, vols sans violence contre des personnes, destructions, dégradations volontaires et escroqueries.

Stupéfiants : Trafic de stupéfiants dont (AFD) et usage de stupéfiants.

Services à la population



Commerce

Hypermarché	X <u>Saint-Lô</u> 21km
Supermarché	X <u>Caumont-sur-Aure</u> 5km
Superette	X <u>Cahagnes</u> 4km
Boulangerie	X <u>Caumont-sur-Aure</u> 5km
Boucherie	X <u>Cahagnes</u> 4km
Restaurant	X <u>Caumont-sur-Aure</u> 5km
Garage	X <u>Soulevre en Bocage</u> 3km
Station-service	X <u>Caumont-sur-Aure</u> 4km
Banque	X <u>Soulevre en Bocage</u> 5km
La poste	X <u>Caumont-sur-Aure</u> 9km
Coiffeur	X <u>Cahagnes</u> 4km
Tabac	X <u>Villers-Bocage</u> 12km
Bars / discothèque	X <u>Soulevre en Bocage</u> 5km
Bibliothèque	X <u>Aurseulles</u> 11km
Cinéma	X <u>Les Monts d'Aunay</u> 13km
Vétérinaire	X <u>Caumont-sur-Aure</u> 5km



Santé

Pharmacie	X <u>Cahagnes</u> 4km
Hôpital	X <u>Les Monts d'Aunay</u> 13km
Laboratoire d'analyses médicales	X <u>Villers-Bocage</u> 12km
Etablissement pour handicapé	X <u>Les Monts d'Aunay</u> 13km
EHPA	X <u>Caumont-sur-Aure</u> 6km
Médecin	X <u>Cahagnes</u> 2km
Dentiste	X <u>Villers-Bocage</u> 12km
Chirurgien	X <u>Saint-Lô</u> 21km
Dermatologue	X <u>Saint-Lô</u> 21km
Anesthésiste	X <u>Vire Normandie</u> 23km
Gastro-entérologue	X <u>Torigny-les-Villes</u> 13km
Gynécologue	X <u>Condé-en-Normandie</u> 28km
Cancérologue	X <u>Avranches</u> 57km
Neurologue	X <u>Saint-Lô</u> 23km
Ophtalmologue	X <u>Villers-Bocage</u> 12km
ORL	X <u>Bayeux</u> 28km
Cardiologue	X <u>Saint-Lô</u> 20km
Pédiatre	X <u>Bayeux</u> 28km
Pneumologue	X <u>Vire Normandie</u> 23km
Psychologue	X <u>Val d'Arry</u> 18km
Radiologue	X <u>Saint-Lô</u> 21km
Rhumatologue	X <u>Saint-Lô</u> 22km
Sage-femme	X <u>Villers-Bocage</u> 12km



Éducation

Crèche	X <u>Soulevre en Bocage</u> 5km
Ecole maternelle Public	X <u>Cahagnes</u> 4km
Ecole maternelle Privé	X <u>Caen</u> 36km
Ecole primaire Public	X <u>Val de Drôme</u> 4km
Ecole primaire Privé	X <u>Torigny-les-Villes</u> 13km
Collège Public	X <u>Caumont-sur-Aure</u> 5km
Collège Privé	X <u>Saint-Lô</u> 22km

Lycée Public

X Vire Normandie
19km

Lycée Privé

X Saint-Lô 22km

Sources : Base Sirene des entreprises et de leurs établissements selon les dernières parutions officielles de 2025 portant sur l'année 2024 ([data.gouv](#)). Liste, localisation et tarifs des professionnels de santé selon les dernières parutions officielles de 2025 portant sur l'année 2024 ([opendatasoft](#)) et FINESS Extraction du Fichier des établissements selon les dernières parutions officielles de 2025 portant sur l'année 2024 ([data.gouv](#)). Adresse et géolocalisation des établissements d'enseignement du premier et second degrés selon les dernières parutions officielles de 2025 portant sur l'année 2024 ([data.education.gouv](#))

bien-dans-ma-ville.fr

Villes autour de Les Loges

Ville	Habitants	Superficie	Pop densité	Pop active	Taux chômage	Revenu moyen	Prix immobilier
Val de Drôme	899	27 km ²	33 h/km ²	46.3%	3.9%	21 140 €/an	975 €/m ²
Cahagnes (1 avis)	1 405	24 km ²	59 h/km ²	48.7%	4.1%	22 760 €/an	1 006 €/m ²
Saint-Pierre-du-Fresne	183	3 km ²	61 h/km ²	49.7%	6%	21 570 €/an	1 158 €/m ²
Caumont-sur-Aure (1 avis)	2 431	39 km ²	62 h/km ²	45.5%	4.1%	20 370 €/an	1 332 €/m ²
Dialan sur Chaîne	1 006	21 km ²	48 h/km ²	52.5%	4.9%	21 460 €/an	1 531 €/m ²
Brémoy	262	12 km ²	22 h/km ²	43.1%	3.1%	20 810 €/an	1 678 €/m ²
Le Perron	188	4 km ²	47 h/km ²	48.9%	4.8%	22 380 €/an	905 €/m ²
Biéville	198	5 km ²	40 h/km ²	49%	2.5%	19 590 €/an	808 €/m ²
Amayé-sur-Seulles	215	5 km ²	43 h/km ²	51.2%	3.7%	23 960 €/an	562 €/m ²
Lamberville	167	7 km ²	24 h/km ²	41.9%	2.4%	21 570 €/an	892 €/m ²
Sallen (1 avis)	322	11 km ²	29 h/km ²	47.8%	7.1%	19 270 €/an	699 €/m ²
Seulline	1 312	31 km ²	42 h/km ²	50.5%	4%	23 810 €/an	1 761 €/m ²
Tracy-Bocage	312	5 km ²	62 h/km ²	48.1%	3.2%	23 450 €/an	1 931 €/m ²
Aurseulles (1 avis)	1 908	46 km ²	41 h/km ²	50.5%	2.7%	22 320 €/an	1 777 €/m ²
Montrabot	70	3 km ²	23 h/km ²	64.3%	5.7%	NC	1 266 €/m ²

bien-dans-ma-ville.fr



Vous aimez votre ville ? Notez-la !

Et faites-nous part de vos remarques constructives



Avec

BIEN dans
ma **VILLE** 