



Version web

# Ville de Les Hôpitaux- Vieux

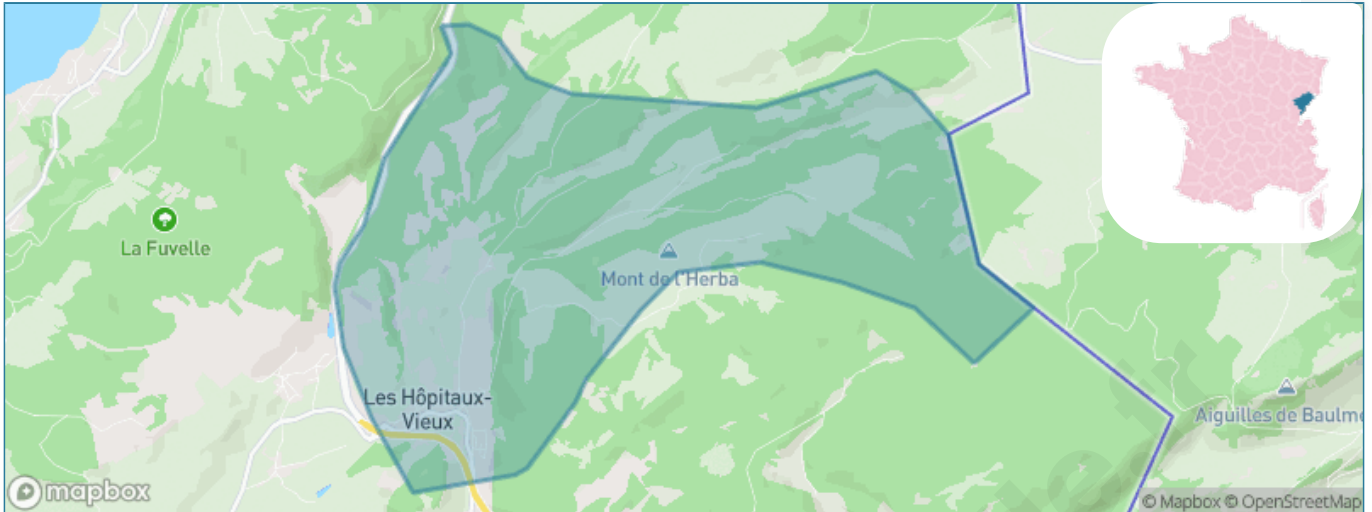
Présenté par

**BIEN** dans  
ma **VILLE** 

# Sommaire

Situation géographique .....	3
Statistiques sur la population .....	4
Evolution du nombre d'habitants .....	4
Tranche d'âge .....	5
0-14 ans .....	5
15-29 ans .....	5
30-44 ans .....	5
45-59 ans .....	5
60-74 ans .....	5
75-89 ans .....	5
90 ans et + .....	5
Activité professionnelle .....	5
Agriculteurs .....	5
Artisans, Commerçants .....	5
Cadres et sup. ....	5
Professions intermédiaires .....	5
Employé .....	5
Ouvrier .....	5
Retraité .....	5
Autres .....	5
Niveau de diplôme .....	6
Sans diplôme ou CEP .....	6
Brevet, BEPC, DNB .....	6
CAP-BEP ou équivalent .....	6
BAC ou équivalent .....	6
BAC+2 .....	6
BAC+3 ou +4 .....	6
BAC+5 ou plus .....	6
Composition des ménages .....	6
Couple sans enfant .....	6
Couple avec enfant(s) .....	6
Famille monoparentale .....	6
Colocation / Autre .....	6
Personnes seules .....	6
Profils électoraux .....	7
Premier tour .....	7
Sécurité .....	8
Evolution du nombre d'infractions .....	8
Pour comparer .....	9
Services à la population .....	10
Commerce .....	10
Éducation .....	10
Villes autour de Les Hôpitaux-Vieux .....	11

# Situation géographique



## i Informations clés

- **Région** : Bourgogne-Franche-Comté
- **Département** : Doubs
- **Code postal** : 25370
- **Superficie** : 14 km<sup>2</sup>

**RÉGION**  
**BOURGOGNE**  
**FRANCHE**  
**COMTE**

**Doubs**  
le Département

# Statistiques sur la population



Nombre d'habitants

**462**



Age moyen

**35 ans**



Pop active

**55.2%**



Taux chômage

**5.7%**



Pop densité

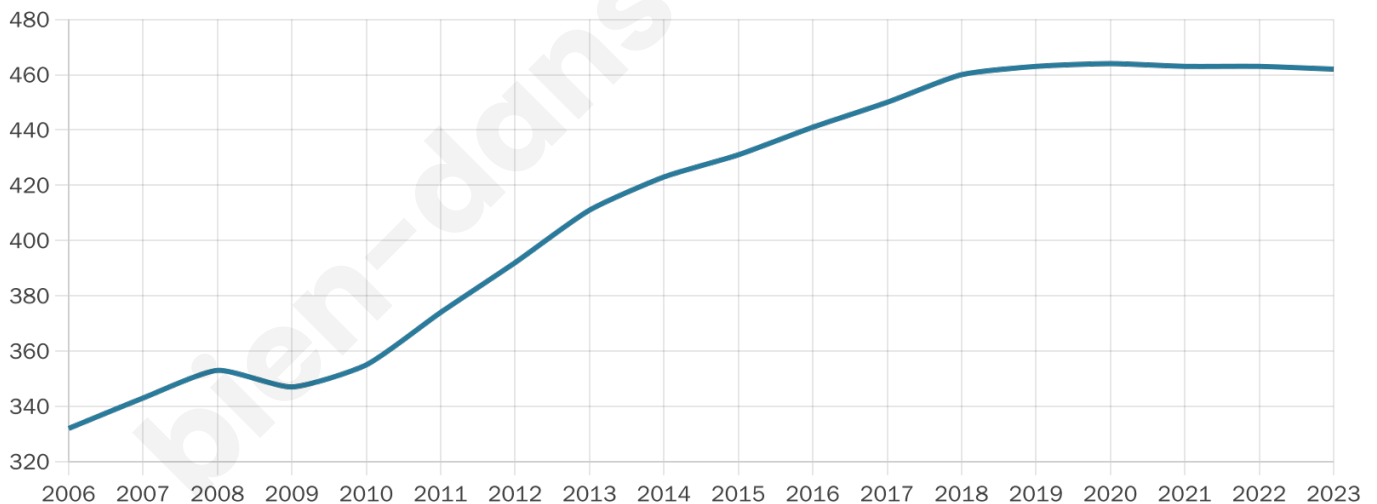
**33 h/km<sup>2</sup>**



Revenu moyen

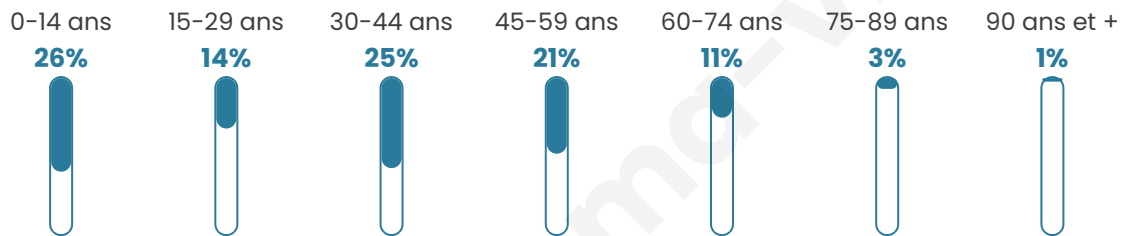
**36 170 €/an**

## Evolution du nombre d'habitants

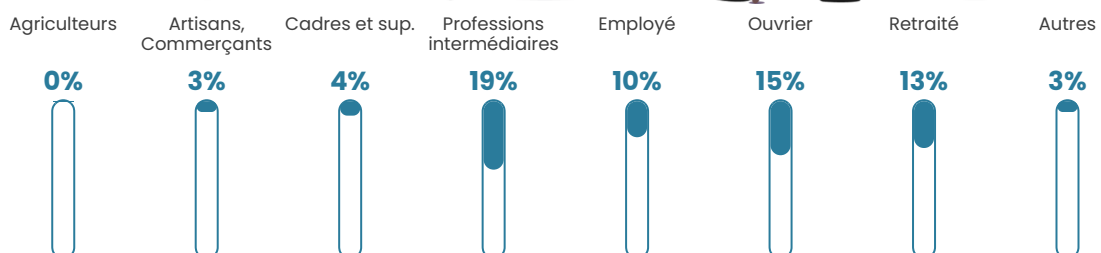


Sources : Institut national de la statistique et des études économiques (insee) selon Les dernières parutions officielles de 2024 portant sur les années 2020, 2021 et 2022.


## Tranche d'âge




## Activité professionnelle



## Niveau de diplôme



## Composition des ménages





# Profils électoraux

## Premier tour

	Emmanuel MACRON	38.91 %
	Marine LE PEN	21.72 %
	Jean-Luc MÉLENCHON	13.12 %
	Valérie PÉCRESSÉ	9.50 %
	Yannick JADOT	4.98 %
	Éric ZEMMOUR	3.17 %
	Nicolas DUPONT- AIGNAN	2.71 %
	Jean LASSALLE	2.26 %
	Fabien ROUSSEL	1.81 %
	Anne HIDALGO	1.36 %
	Philippe POUTOU	0.45 %
	Nathalie ARTHAUD	0.00 %

## Second tour

	Emmanuel MACRON	66,34 %
	Marine LE PEN	33,66 %

### 300 inscrits

Participation : 76%

Votes blancs : 2.19%

Votes nuls : 9.21%

### 300 inscrits

Participation : 76.67%

Votes blancs : 2.61%

Votes nuls : 1.30%

# Sécurité



Agressions physiques / sexuelles

0



Cambriolages

0



Vols / dégradations

0



Stupéfiants

0

## Evolution du nombre d'infractions



## Pour comparer

(en proportion du nombre d'habitants)



Sources : Bases statistiques communale, départementale et régionale de la délinquance enregistrée par la police et la gendarmerie nationales selon les dernières parutions officielles de 2025 portant sur l'année 2024 ([data.gouv](https://data.gouv.fr)).

Agressions physiques / sexuelles : Violences sexuelles, coups et blessures volontaires intrafamiliaux, coups et blessures volontaires, autres coups, blessures volontaires et vols violents sans arme.

Cambriolages : Cambriolages de logements.

Vols : Vols avec armes, vols d'accessoires sur véhicules, vols dans les véhicules, vols de véhicules, vols sans violence contre des personnes, destructions, dégradations volontaires et escroqueries.

Stupéfiants : Trafic de stupéfiants dont (AFD) et usage de stupéfiants.

# Services à la population



## Commerce

Hypermarché	X <a href="#">Pontarlier</a> 13km
Supermarché	X <a href="#">Les Hôpitaux-Neufs</a> 2km
Superette	X <a href="#">Les Hôpitaux-Neufs</a> 2km
Boulangerie	1
Boucherie	X <a href="#">Les Hôpitaux-Neufs</a> 2km
Restaurant	X <a href="#">Les Hôpitaux-Neufs</a> 2km
Garage	1
Station-service	X <a href="#">Les Hôpitaux-Neufs</a> 1km
Banque	X <a href="#">Les Hôpitaux-Neufs</a> 2km
La poste	X <a href="#">Métabief</a> 3km
Coiffeur	X <a href="#">Les Hôpitaux-Neufs</a> 2km
Tabac	X <a href="#">Jougne</a> 4km
Bars / discothèque	X <a href="#">Les Hôpitaux-Neufs</a> 2km
Bibliothèque	X <a href="#">Pontarlier</a> 12km
Cinéma	X <a href="#">Métabief</a> 3km
Vétérinaire	X <a href="#">Labergement-Sainte-Marie</a> 7km



## Santé

Pharmacie	X <a href="#">Les Hôpitaux-Neufs</a> 2km
Hôpital	X <a href="#">Pontarlier</a> 12km
Laboratoire d'analyses médicales	X <a href="#">Pontarlier</a> 12km
Etablissement pour handicapé	X <a href="#">Pontarlier</a> 12km
EHPA	X <a href="#">Doubs</a> 15km
Médecin	X <a href="#">Les Hôpitaux-Neufs</a> 1km
Dentiste	X <a href="#">Jougne</a> 3km
Chirurgien	X <a href="#">Pontarlier</a> 12km
Dermatologue	X <a href="#">Pontarlier</a> 12km
Anesthésiste	X <a href="#">Salins-les-Bains</a> 41km
Gastro-entérologue	X <a href="#">Pontarlier</a> 12km
Gynécologue	X <a href="#">Pontarlier</a> 12km
Cancérologue	X <a href="#">Annemasse</a> 68km
Neurologue	X <a href="#">Labergement-Sainte-Marie</a> 7km
Ophthalmologue	X <a href="#">Lods</a> 30km
ORL	X <a href="#">Salins-les-Bains</a> 41km
Cardiologue	X <a href="#">Pontarlier</a> 12km
Pédiatre	X <a href="#">Labergement-Sainte-Marie</a> 7km
Pneumologue	X <a href="#">Besançon</a> 56km
Psychologue	X <a href="#">Pontarlier</a> 13km
Radiologue	X <a href="#">Pontarlier</a> 12km
Rhumatologue	X <a href="#">Quingey</a> 50km
Sage-femme	X <a href="#">Pontarlier</a> 12km



## Éducation

Crèche	X <a href="#">Les Hôpitaux-Neufs</a> 2km
Ecole maternelle Public	X <a href="#">Les Hôpitaux-Neufs</a> 2km
Ecole maternelle Privé	X <a href="#">Divonne-les-Bains</a> 52km
Ecole primaire Public	X <a href="#">Métabief</a> 2km
Ecole primaire Privé	X <a href="#">Labergement-Sainte-Marie</a> 7km
Collège Public	X <a href="#">Pontarlier</a> 12km
Collège Privé	X <a href="#">Labergement-Sainte-Marie</a> 7km
Lycée Public	X <a href="#">Pontarlier</a> 14km
Lycée Privé	X <a href="#">Pontarlier</a> 12km

Sources : Base Sirene des entreprises et de leurs établissements selon les dernières parutions officielles de 2025 portant sur l'année 2024 ([data.gouv](#)). Liste, localisation et tarifs des professionnels de santé selon les dernières parutions officielles de 2025 portant sur l'année 2024 ([opendatasoft](#)) et FINISS Extraction du Fichier des établissements selon les dernières parutions officielles de 2025 portant sur l'année 2024 ([data.gouv](#)). Adresse et géolocalisation des établissements d'enseignement du premier et second degrés selon les dernières parutions officielles de 2025 portant sur l'année 2024 ([data.education.gouv](#))

## Villes autour de Les Hôpitaux-Vieux

Ville	Habitants	Superficie	Pop densité	Pop active	Taux chômage	Revenu moyen	Prix immobilier
Les Hôpitaux-Neufs	967	6 km <sup>2</sup>	161 h/km <sup>2</sup>	61.5%	5%	39 630 €/an	2 807 €/m <sup>2</sup>
Touillon-et-Loutelet	262	4 km <sup>2</sup>	66 h/km <sup>2</sup>	55.3%	2.7%	37 280 €/an	1 935 €/m <sup>2</sup>
Métabief	1 375	5 km <sup>2</sup>	275 h/km <sup>2</sup>	69.2%	5.6%	38 280 €/an	3 401 €/m <sup>2</sup>
Saint-Antoine	305	4 km <sup>2</sup>	76 h/km <sup>2</sup>	55.1%	2.3%	36 770 €/an	4 375 €/m <sup>2</sup>
Jougne (2 avis)	1 937	29 km <sup>2</sup>	67 h/km <sup>2</sup>	54.5%	3.9%	39 910 €/an	3 391 €/m <sup>2</sup>
Fourcatier-et-Maison-Neuve	130	2 km <sup>2</sup>	65 h/km <sup>2</sup>	50%	3.1%	34 890 €/an	NC
Malbuisson (1 avis)	903	6 km <sup>2</sup>	151 h/km <sup>2</sup>	51.9%	3.3%	35 800 €/an	2 899 €/m <sup>2</sup>
Montperreux (1 avis)	940	11 km <sup>2</sup>	85 h/km <sup>2</sup>	53.8%	2.9%	39 780 €/an	1 906 €/m <sup>2</sup>
Les Fourgs (2 avis)	1 443	28 km <sup>2</sup>	52 h/km <sup>2</sup>	54.9%	2.6%	31 340 €/an	3 086 €/m <sup>2</sup>
Saint-Point-Lac	306	4 km <sup>2</sup>	77 h/km <sup>2</sup>	54.9%	5.2%	35 190 €/an	4 601 €/m <sup>2</sup>
Les Grangettes	334	5 km <sup>2</sup>	67 h/km <sup>2</sup>	47.9%	4.5%	32 320 €/an	3 367 €/m <sup>2</sup>
Labergement-Sainte-Marie (1 avis)	1 273	22 km <sup>2</sup>	58 h/km <sup>2</sup>	53.7%	4.2%	36 220 €/an	2 192 €/m <sup>2</sup>
Rochejean	754	24 km <sup>2</sup>	31 h/km <sup>2</sup>	54.8%	4.5%	35 080 €/an	1 997 €/m <sup>2</sup>
Oye-et-Pallet	709	10 km <sup>2</sup>	71 h/km <sup>2</sup>	55.9%	3.5%	35 270 €/an	2 015 €/m <sup>2</sup>
Longevilles-Mont-d'Or	625	13 km <sup>2</sup>	48 h/km <sup>2</sup>	55%	1.8%	39 190 €/an	3 088 €/m <sup>2</sup>

bien-dans-ma-ville.fr



# Vous aimez votre ville ? Notez-la !

Et faites-nous part de vos remarques constructives



Avec

**BIEN** dans  
ma **VILLE** 