



Version web

# Ville de Les Groseillers

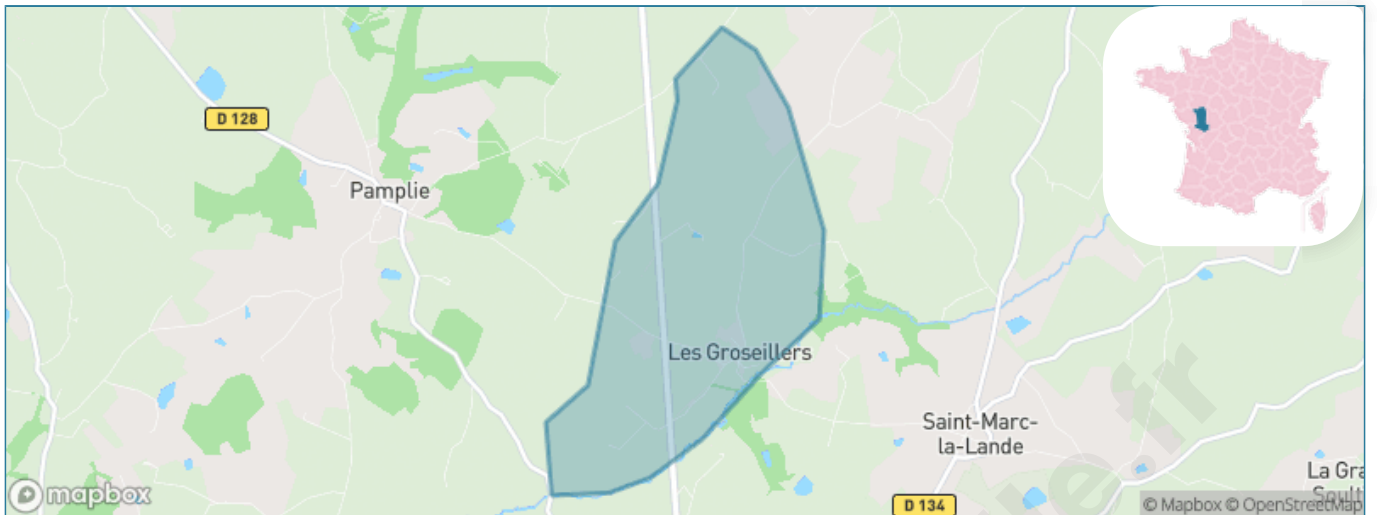
Présenté par

**BIEN** dans  
ma **VILLE** 

# Sommaire

Situation géographique .....	3
Statistiques sur la population .....	4
Evolution du nombre d'habitants .....	4
Tranche d'âge .....	5
0-14 ans .....	5
15-29 ans .....	5
30-44 ans .....	5
45-59 ans .....	5
60-74 ans .....	5
75-89 ans .....	5
90 ans et + .....	5
Activité professionnelle .....	5
Agriculteurs .....	5
Artisans, Commerçants .....	5
Cadres et sup. ....	5
Professions intermédiaires .....	5
Employé .....	5
Ouvrier .....	5
Retraité .....	5
Autres .....	5
Niveau de diplôme .....	6
Sans diplôme ou CEP .....	6
Brevet, BEPC, DNB .....	6
CAP-BEP ou équivalent .....	6
BAC ou équivalent .....	6
BAC+2 .....	6
BAC+3 ou +4 .....	6
BAC+5 ou plus .....	6
Composition des ménages .....	6
Couple sans enfant .....	6
Couple avec enfant(s) .....	6
Famille monoparentale .....	6
Colocation / Autre .....	6
Personnes seules .....	6
Profils électoraux .....	7
Premier tour .....	7
Sécurité .....	8
Evolution du nombre d'infractions .....	8
Pour comparer .....	9
Services à la population .....	10
Commerce .....	10
Éducation .....	10
Villes autour de Les Groseillers .....	11

# Situation géographique



## i Informations clés

- **Région** : Nouvelle-Aquitaine
- **Département** : Deux-Sèvres
- **Code postal** : 79220
- **Superficie** : 4 km<sup>2</sup>



# Statistiques sur la population



Nombre d'habitants

**54**



Age moyen

**46 ans**



Pop active

**46.3%**



Taux chômage

**9.4%**



Pop densité

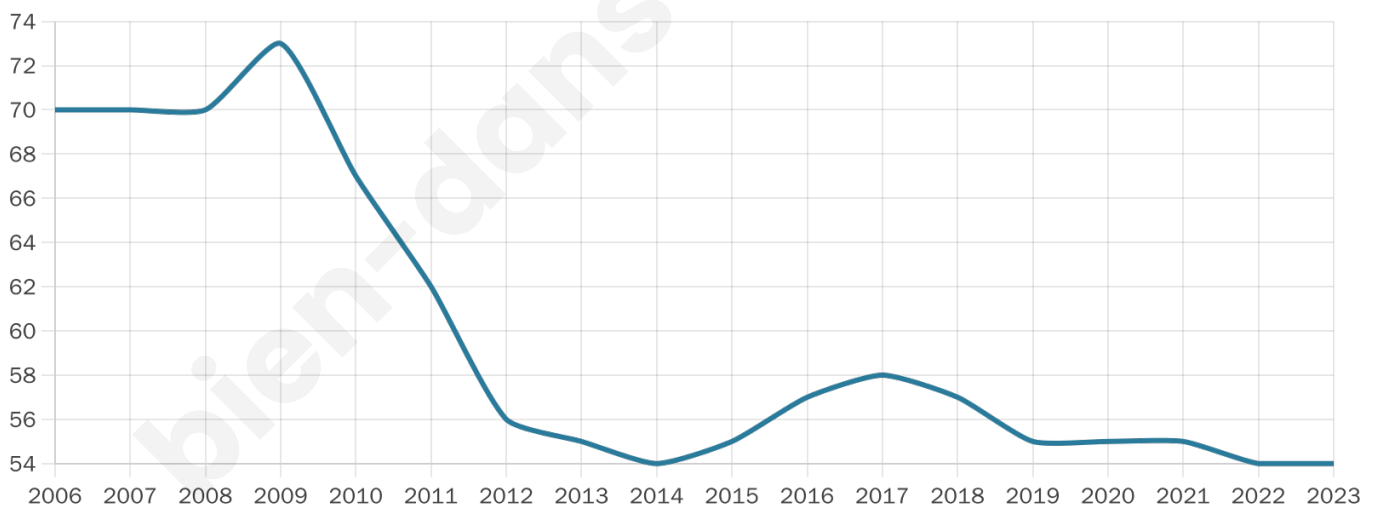
**14 h/km<sup>2</sup>**



Revenu moyen

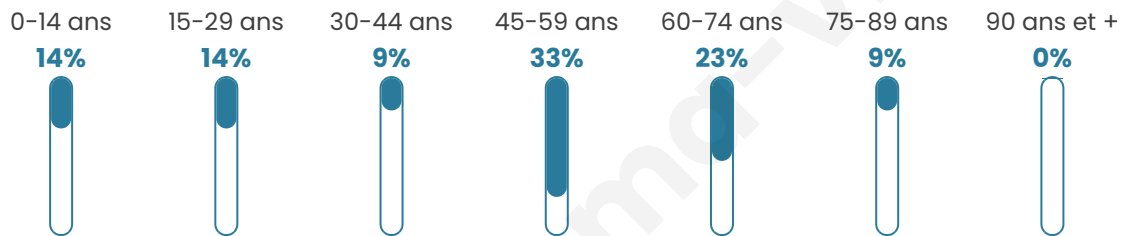
**NC**

## Evolution du nombre d'habitants

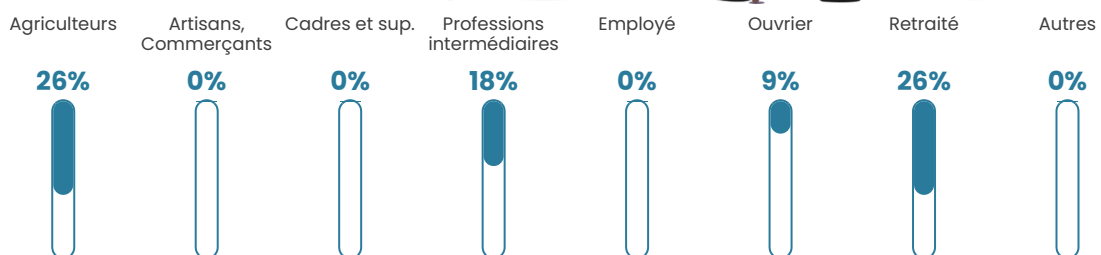


Sources : Institut national de la statistique et des études économiques (insee) selon Les dernières parutions officielles de 2024 portant sur les années 2020, 2021 et 2022.

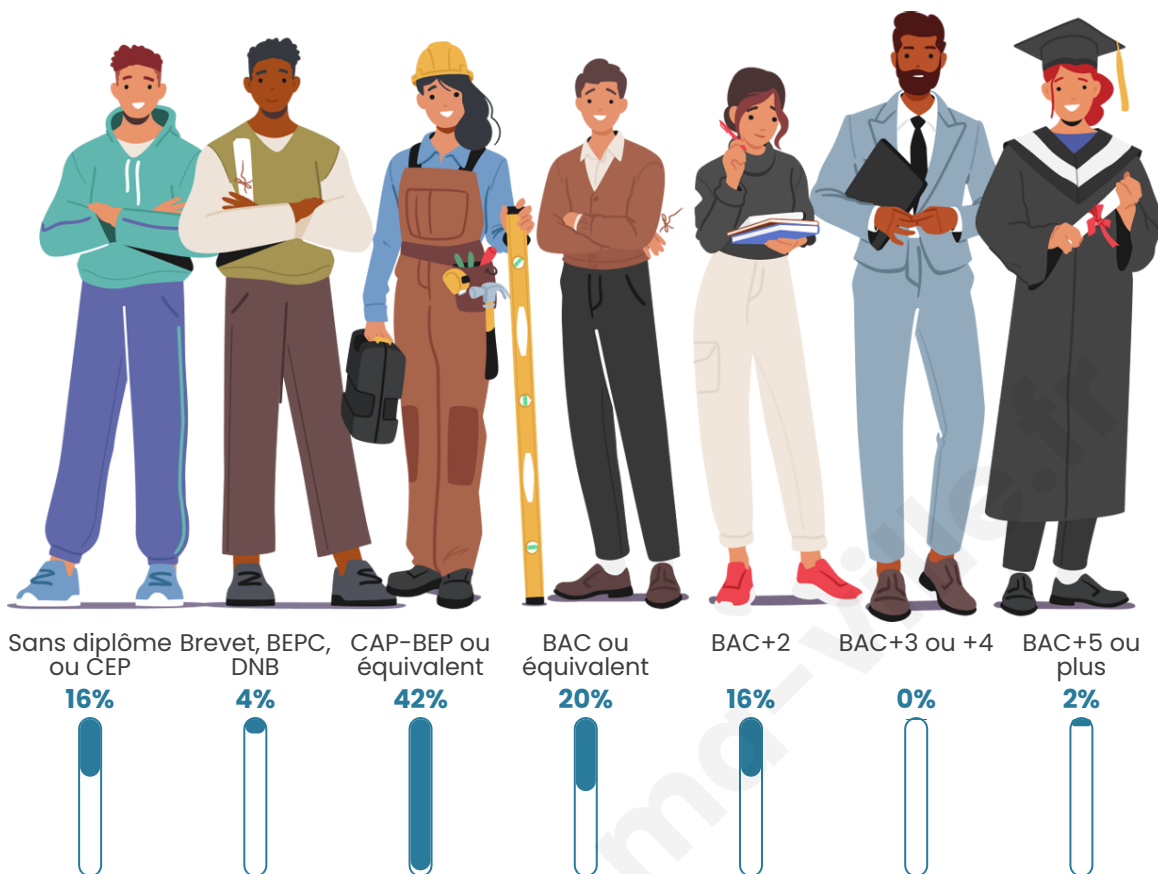
## Tranche d'âge



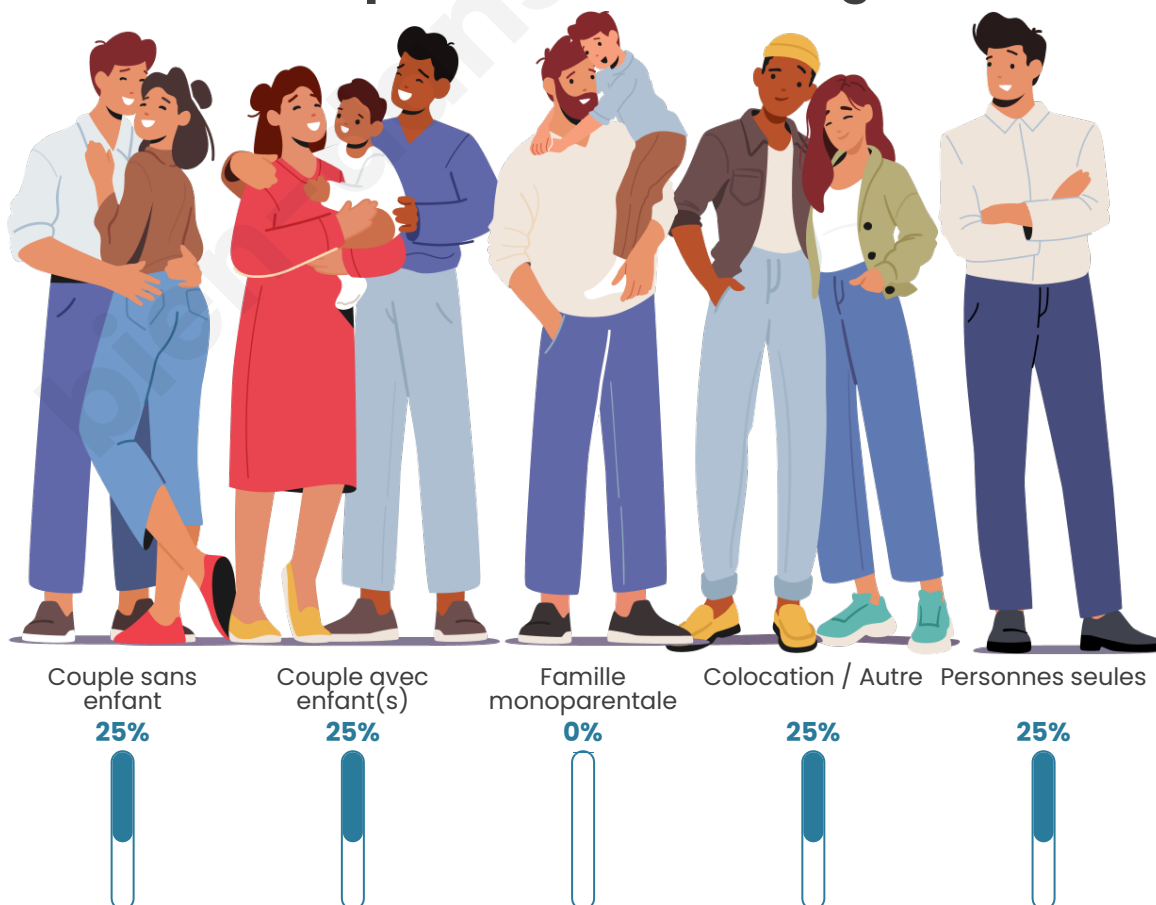
## Activité professionnelle



## Niveau de diplôme










## Composition des ménages



# Profils électoraux



## Premier tour

	Emmanuel MACRON	43.48 %
	Marine LE PEN	36.96 %
	Jean-Luc MÉLENCHON	8.70 %
	Philippe POUTOU	4.35 %
	Éric ZEMMOUR	2.17 %
	Valérie PÉCRESSÉ	2.17 %
	Nicolas DUPONT- AIGNAN	2.17 %
	Nathalie ARTHAUD	0.00 %
	Fabien ROUSSEL	0.00 %
	Jean LASSALLE	0.00 %
	Anne HIDALGO	0.00 %
	Yannick JADOT	0.00 %

### 50 inscrits

Participation : 96%  
Votes blancs : 0.00%  
Votes nuls : 4.17%

## Second tour

	Emmanuel MACRON	53,66 %
	Marine LE PEN	46,34 %

### 50 inscrits

Participation : 94%  
Votes blancs : 4.26%  
Votes nuls : 8.51%

# Sécurité



Agressions physiques / sexuelles

0



Cambriolages

0



Vols / dégradations

0



Stupéfiants

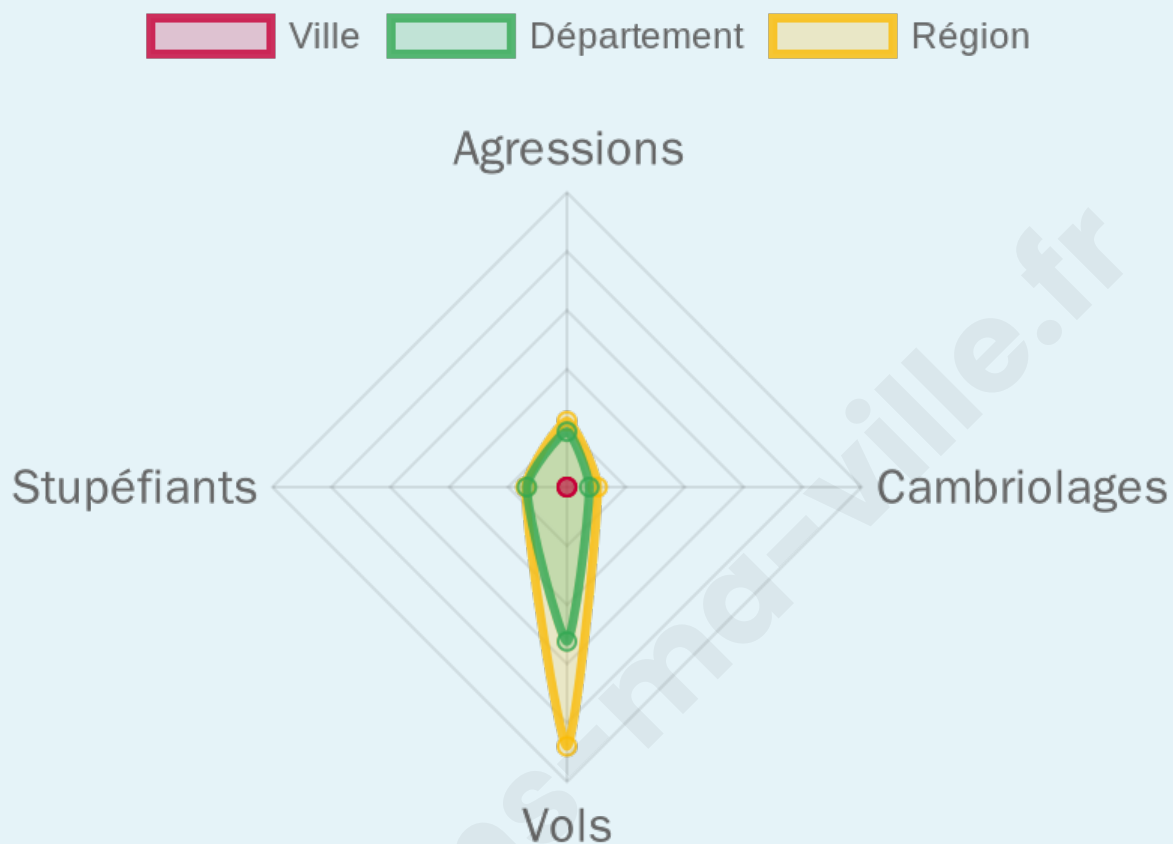
0

## Evolution du nombre d'infractions



## Pour comparer

(en proportion du nombre d'habitants)



Sources : Bases statistiques communale, départementale et régionale de la délinquance enregistrée par la police et la gendarmerie nationales selon les dernières parutions officielles de 2025 portant sur l'année 2024 ([data.gouv](https://data.gouv.fr)).

Agressions physiques / sexuelles : Violences sexuelles, coups et blessures volontaires intrafamiliaux, coups et blessures volontaires, autres coups, blessures volontaires et vols violents sans arme.

Cambriolages : Cambriolages de logements.

Vols : Vols avec armes, vols d'accessoires sur véhicules, vols dans les véhicules, vols de véhicules, vols sans violence contre des personnes, destructions, dégradations volontaires et escroqueries.

Stupéfiants : Trafic de stupéfiants dont (AFD) et usage de stupéfiants.

# Services à la population



## Commerce

Hypermarché	X <a href="#">Parthenay</a> 17km
Supermarché	X <a href="#">Champdeniers</a> 4km
Superette	X <a href="#">Verruyes</a> 9km
Boulangerie	X <a href="#">Champdeniers</a> 5km
Boucherie	X <a href="#">Fenioux</a> 9km
Restaurant	X <a href="#">Champdeniers</a> 4km
Garage	X <a href="#">Cours</a> 3km
Station-service	X <a href="#">Champdeniers</a> 5km
Banque	X <a href="#">Champdeniers</a> 4km
La poste	X <a href="#">Allonne</a> 6km
Coiffeur	X <a href="#">Cours</a> 3km
Tabac	X <a href="#">Mazières-en-Gâtine</a> 6km
Bars / discothèque	X <a href="#">Saint-Pardoux-Soutiers</a> 9km
Bibliothèque	X <a href="#">Parthenay</a> 18km
Cinéma	X <a href="#">Parthenay</a> 18km
Vétérinaire	X <a href="#">Pamplie</a> 3km



## Santé

Pharmacie	X <a href="#">Champdeniers</a> 4km
Hôpital	X <a href="#">Parthenay</a> 19km
Laboratoire d'analyses médicales	X <a href="#">Parthenay</a> 18km
Etablissement pour handicapé	X <a href="#">Le Tallud</a> 14km
EHPA	X <a href="#">Champdeniers</a> 4km
Médecin	X <a href="#">Mazières-en-Gâtine</a> 7km
Dentiste	X <a href="#">Champdeniers</a> 4km
Chirurgien	X <a href="#">Parthenay</a> 18km
Dermatologue	X <a href="#">Niort</a> 23km
Anesthésiste	X <a href="#">Niort</a> 24km
Gastro-entérologue	X <a href="#">Niort</a> 24km
Gynécologue	X <a href="#">Niort</a> 24km
Cancérologue	X <a href="#">Poitiers</a> 60km
Neurologue	X <a href="#">Rouillé</a> 36km
Ophtalmologue	X <a href="#">Niort</a> 23km
ORL	X <a href="#">Niort</a> 23km
Cardiologue	X <a href="#">Pompaire</a> 17km
Pédiatre	X <a href="#">Aiffres</a> 26km
Pneumologue	X <a href="#">Niort</a> 23km
Psychologue	X <a href="#">Niort</a> 23km
Radiologue	X <a href="#">Parthenay</a> 17km
Rhumatologue	X <a href="#">Parthenay</a> 18km
Sage-femme	X <a href="#">Coulonges-sur-Autize</a> 16km



## Éducation

Crèche	X <a href="#">Champdeniers</a> 4km
Ecole maternelle Public	X <a href="#">Ardin</a> 13km
Ecole maternelle Privé	X <a href="#">Sèvremoine</a> 80km
Ecole primaire Public	X <a href="#">Saint-Marc-la-Lande</a> 2km
Ecole primaire Privé	X <a href="#">Allonne</a> 6km
Collège Public	X <a href="#">Champdeniers</a> 4km
Collège Privé	X <a href="#">Secondigny</a> 9km
Lycée Public	X <a href="#">Parthenay</a> 17km
Lycée Privé	X <a href="#">Parthenay</a> 18km

Sources : Base Sirene des entreprises et de leurs établissements selon les dernières parutions officielles de 2025 portant sur l'année 2024 ([data.gouv](#)). Liste, localisation et tarifs des professionnels de santé selon les dernières parutions officielles de 2025 portant sur l'année 2024 ([opendatasoft](#)) et FINISS Extraction du Fichier des établissements selon les dernières parutions officielles de 2025 portant sur l'année 2024 ([data.gouv](#)). Adresse et géolocalisation des établissements d'enseignement du premier et second degrés selon les dernières parutions officielles de 2025 portant sur l'année 2024 ([data.education.gouv](#))

## Villes autour de Les Groseillers

Ville	Habitants	Superficie	Pop densité	Pop active	Taux chômage	Revenu moyen	Prix immobilier
Saint-Marc-la-Lande	356	10 km <sup>2</sup>	36 h/km <sup>2</sup>	37.6%	3.1%	21 830 €/an	650 €/m <sup>2</sup>
Pamplie	249	12 km <sup>2</sup>	21 h/km <sup>2</sup>	57%	6%	22 760 €/an	918 €/m <sup>2</sup>
Cours	521	14 km <sup>2</sup>	37 h/km <sup>2</sup>	54.5%	3.5%	23 950 €/an	1 309 €/m <sup>2</sup>
Champdeniers (1 avis)	1 784	21 km <sup>2</sup>	85 h/km <sup>2</sup>	43.6%	5%	22 420 €/an	1 097 €/m <sup>2</sup>
Le Retail	276	14 km <sup>2</sup>	20 h/km <sup>2</sup>	47.5%	5.4%	20 290 €/an	906 €/m <sup>2</sup>
La Boissière-en-Gâtine	223	11 km <sup>2</sup>	20 h/km <sup>2</sup>	44.4%	4%	22 540 €/an	1 245 €/m <sup>2</sup>
Xaintray	238	11 km <sup>2</sup>	22 h/km <sup>2</sup>	50%	6.3%	22 080 €/an	1 679 €/m <sup>2</sup>
Allonne	608	23 km <sup>2</sup>	26 h/km <sup>2</sup>	53.1%	4.4%	21 830 €/an	939 €/m <sup>2</sup>
Fenioux	638	33 km <sup>2</sup>	19 h/km <sup>2</sup>	44.4%	5%	21 710 €/an	1 114 €/m <sup>2</sup>
Mazières-en-Gâtine	1 047	19 km <sup>2</sup>	55 h/km <sup>2</sup>	47.2%	5.2%	21 420 €/an	1 838 €/m <sup>2</sup>
Germond-Rouvre (1 avis)	1 167	17 km <sup>2</sup>	69 h/km <sup>2</sup>	52.7%	2.7%	24 160 €/an	1 355 €/m <sup>2</sup>
La Chapelle-Bâton	415	16 km <sup>2</sup>	26 h/km <sup>2</sup>	50.4%	4.3%	23 690 €/an	981 €/m <sup>2</sup>
Surin (1 avis)	635	13 km <sup>2</sup>	49 h/km <sup>2</sup>	54%	3.1%	23 140 €/an	1 177 €/m <sup>2</sup>
Saint-Pardoux-Soutiers	1 869	39 km <sup>2</sup>	48 h/km <sup>2</sup>	47.5%	2.9%	21 720 €/an	1 010 €/m <sup>2</sup>
Sainte-Ouenne	789	11 km <sup>2</sup>	72 h/km <sup>2</sup>	50.8%	3%	23 350 €/an	1 140 €/m <sup>2</sup>

bien-dans-ma-ville.fr



# **Vous aimez votre ville ? Notez-la !**

Et faites-nous part de vos remarques constructives



Avec

**BIEN** dans ma **VILLE** 