



Version web

Ville de Les Grangettes

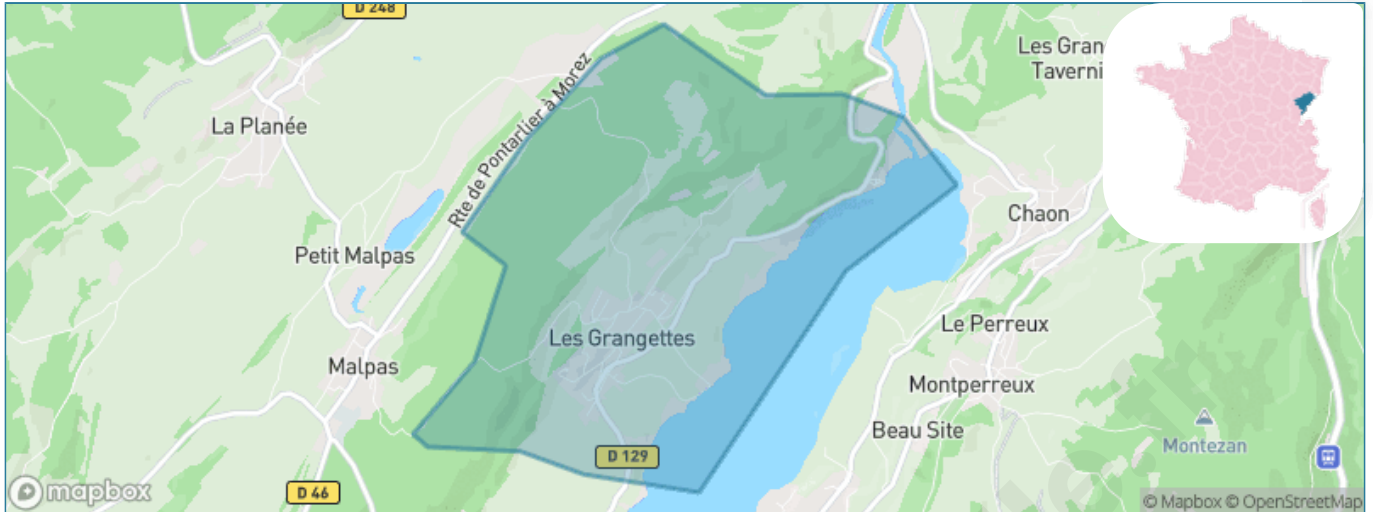
Présenté par

BIEN dans
ma **VILLE** 

Sommaire

Situation géographique	3
Statistiques sur la population	4
Evolution du nombre d'habitants	4
Tranche d'âge	5
0-14 ans	5
15-29 ans	5
30-44 ans	5
45-59 ans	5
60-74 ans	5
75-89 ans	5
90 ans et +	5
Activité professionnelle	5
Agriculteurs	5
Artisans, Commerçants	5
Cadres et sup.	5
Professions intermédiaires	5
Employé	5
Ouvrier	5
Retraité	5
Autres	5
Niveau de diplôme	6
Sans diplôme ou CEP	6
Brevet, BEPC, DNB	6
CAP-BEP ou équivalent	6
BAC ou équivalent	6
BAC+2	6
BAC+3 ou +4	6
BAC+5 ou plus	6
Composition des ménages	6
Couple sans enfant	6
Couple avec enfant(s)	6
Famille monoparentale	6
Colocation / Autre	6
Personnes seules	6
Profils électoraux	7
Premier tour	7
Sécurité	8
Evolution du nombre d'infractions	8
Pour comparer	9
Services à la population	10
Commerce	10
Éducation	10
Villes autour de Les Grangettes	11

Situation géographique



i Informations clés

- **Région** : Bourgogne-Franche-Comté
- **Département** : Doubs
- **Code postal** : 25160
- **Superficie** : 5 km²

RÉGION
BOURGOGNE
FRANCHE
COMTE

Doubs
le Département

Statistiques sur la population



Nombre d'habitants

334



Age moyen

44 ans



Pop active

47.9%



Taux chômage

8.4%



Pop densité

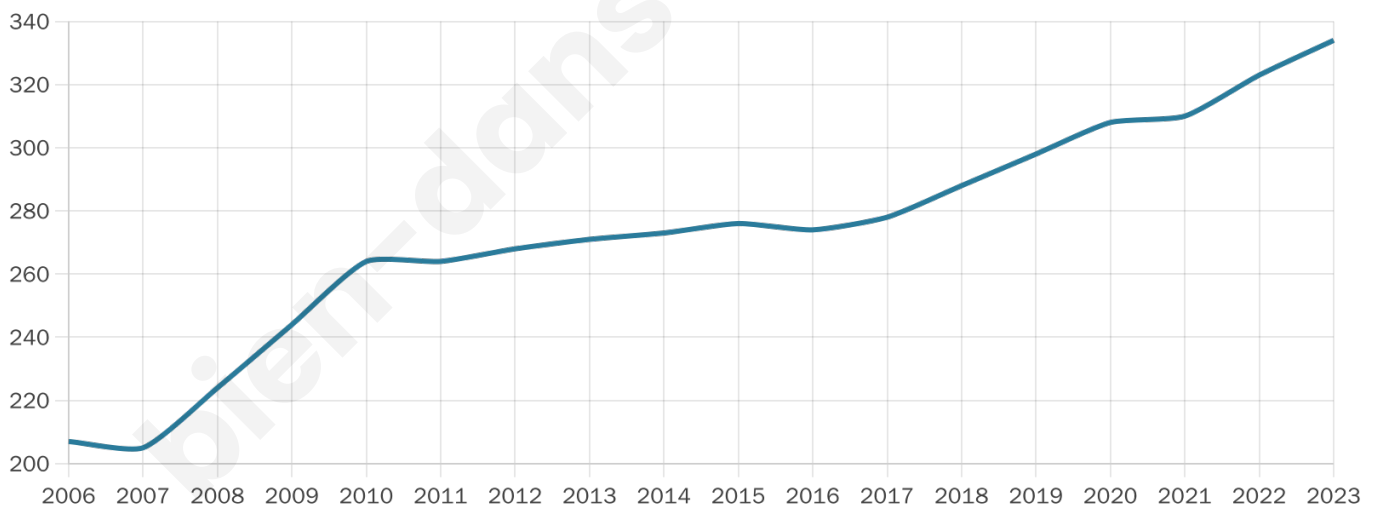
67 h/km²



Revenu moyen

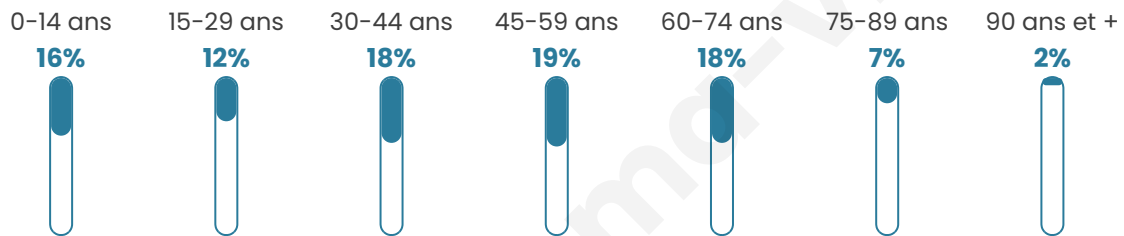
32 320 €/an

Evolution du nombre d'habitants

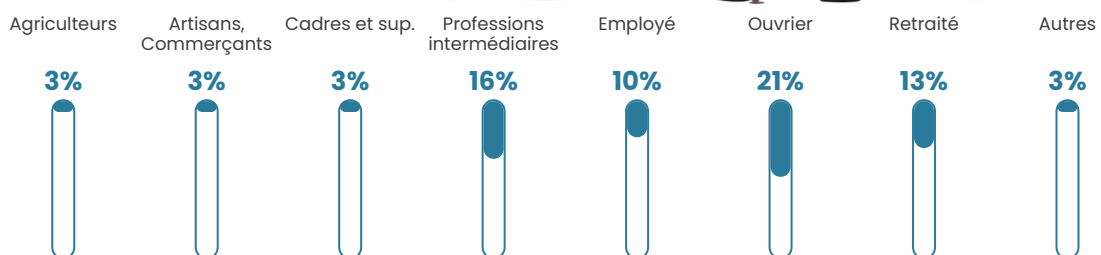


Sources : Institut national de la statistique et des études économiques (insee) selon Les dernières parutions officielles de 2024 portant sur les années 2020, 2021 et 2022.

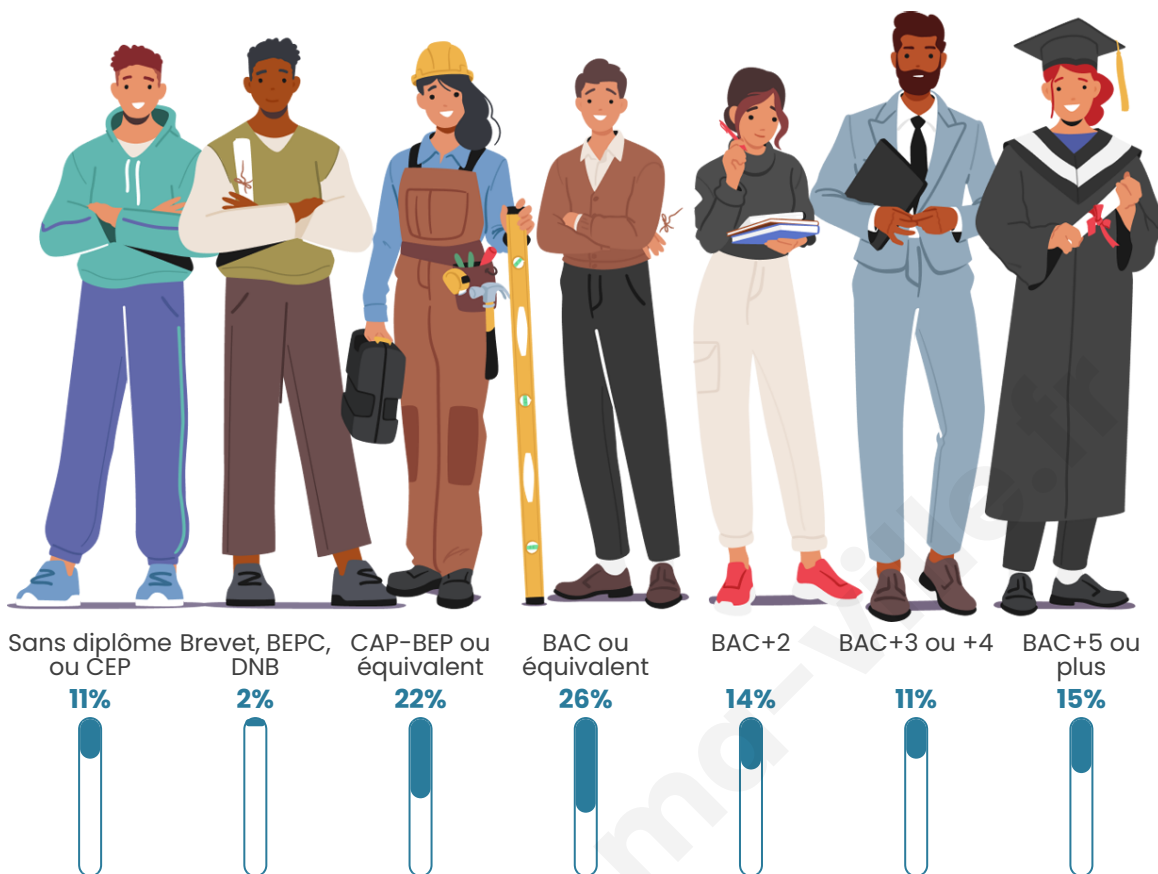
Tranche d'âge




Activité professionnelle



Niveau de diplôme



Composition des ménages



Profils électoraux

Premier tour

	Emmanuel MACRON	36.71 %
	Marine LE PEN	17.39 %
	Jean-Luc MÉLENCHON	12.56 %
	Valérie PÉCRESSÉ	10.14 %
	Éric ZEMMOUR	5.80 %
	Jean LASSALLE	5.31 %
	Yannick JADOT	4.83 %
	Fabien ROUSSEL	3.38 %
	Nicolas DUPONT- AIGNAN	2.90 %
	Philippe POUTOU	0.97 %
	Nathalie ARTHAUD	0.00 %
	Anne HIDALGO	0.00 %



253 inscrits

Participation : 84.58%

Votes blancs : 2.34%

Votes nuls : 0.93%

Second tour

	Emmanuel MACRON	65,45 %
	Marine LE PEN	34,55 %

253 inscrits

Participation : 82.21%

Votes blancs : 5.29%

Votes nuls : 2.88%

Sécurité



Agressions physiques / sexuelles

0



Cambriolages

0



Vols / dégradations

0



Stupéfiants

0

Evolution du nombre d'infractions



Pour comparer

(en proportion du nombre d'habitants)



Sources : Bases statistiques communale, départementale et régionale de la délinquance enregistrée par la police et la gendarmerie nationales selon les dernières parutions officielles de 2025 portant sur l'année 2024 ([data.gouv](https://data.gouv.fr)).

Agressions physiques / sexuelles : Violences sexuelles, coups et blessures volontaires intrafamiliaux, coups et blessures volontaires, autres coups, blessures volontaires et vols violents sans arme.

Cambriolages : Cambriolages de logements.

Vols : Vols avec armes, vols d'accessoires sur véhicules, vols dans les véhicules, vols de véhicules, vols sans violence contre des personnes, destructions, dégradations volontaires et escroqueries.

Stupéfiants : Trafic de stupéfiants dont (AFD) et usage de stupéfiants.

Services à la population



Commerce

Hypermarché	X Pontarlier 9km
Supermarché	X Malbuisson 3km
Superette	X Saint-Point-Lac 2km
Boulangerie	X Oye-et-Pallet 3km
Boucherie	X Orcières 7km
Restaurant	X Malpas 2km
Garage	X Malpas 2km
Station-service	X Les Hôpitaux-Neufs 8km
Banque	X Les Hôpitaux-Neufs 7km
La poste	X Malbuisson 3km
Coiffeur	X Saint-Point-Lac 2km
Tabac	X Labergement-Sainte-Marie 7km
Bars / discothèque	X Montperreux 2km
Bibliothèque	X Pontarlier 9km
Cinéma	X Métabief 7km
Vétérinaire	X Labergement-Sainte-Marie 7km



Santé

Pharmacie	X Labergement-Sainte-Marie 6km
Hôpital	X Pontarlier 9km
Laboratoire d'analyses médicales	X Pontarlier 9km
Etablissement pour handicapé	X Pontarlier 8km
EHPA	X Doubs 11km
Médecin	X Oye-et-Pallet 3km
Dentiste	X Labergement-Sainte-Marie 6km
Chirurgien	X Pontarlier 9km
Dermatologue	X Pontarlier 9km
Anesthésiste	X Salins-les-Bains 35km
Gastro-entérologue	X Pontarlier 9km
Gynécologue	X Pontarlier 9km
Cancérologue	X Annemasse 72km
Neurologue	X Labergement-Sainte-Marie 6km
Ophtalmologue	X Lods 25km
ORL	X Salins-les-Bains 35km
Cardiologue	X Pontarlier 9km
Pédiatre	X Labergement-Sainte-Marie 7km
Pneumologue	X Besançon 50km
Psychologue	X Pontarlier 9km
Radiologue	X Pontarlier 9km
Rhumatologue	X Quingey 44km
Sage-femme	X Pontarlier 8km



Éducation

Crèche	X Montperreux 2km
Ecole maternelle Public	X Les Hôpitaux-Neufs 8km
Ecole maternelle Privé	X Divonne-les-Bains 54km
Ecole primaire Public	X Oye-et-Pallet 3km
Ecole primaire Privé	X Labergement-Sainte-Marie 6km
Collège Public	X Pontarlier 8km
Collège Privé	X Labergement-Sainte-Marie 6km
Lycée Public	X Pontarlier 10km
Lycée Privé	X Pontarlier 9km

Sources : Base Sirene des entreprises et de leurs établissements selon les dernières parutions officielles de 2025 portant sur l'année 2024 ([data.gouv](#)). Liste, localisation et tarifs des professionnels de santé selon les dernières parutions officielles de 2025 portant sur l'année 2024 ([opendatasoft](#)) et FINISS Extraction du Fichier des établissements selon les dernières parutions officielles de 2025 portant sur l'année 2024 ([data.gouv](#)). Adresse et géolocalisation des établissements d'enseignement du premier et second degrés selon les dernières parutions officielles de 2025 portant sur l'année 2024 ([data.education.gouv](#))

Villes autour de Les Grangettes

Ville	Habitants	Superficie	Pop densité	Pop active	Taux chômage	Revenu moyen	Prix immobilier
Saint-Point-Lac	306	4 km ²	77 h/km ²	54.9%	5.2%	35 190 €/an	4 601 €/m ²
Montperreux (1 avis)	940	11 km ²	85 h/km ²	53.8%	2.9%	39 780 €/an	1 906 €/m ²
La Planée	332	13 km ²	26 h/km ²	50.9%	1.8%	29 580 €/an	2 569 €/m ²
Malpas	300	5 km ²	60 h/km ²	53.3%	2.3%	32 800 €/an	2 135 €/m ²
Oye-et-Pallet	709	10 km ²	71 h/km ²	55.9%	3.5%	35 270 €/an	2 015 €/m ²
Malbuisson (1 avis)	903	6 km ²	151 h/km ²	51.9%	3.3%	35 800 €/an	2 899 €/m ²
Saint-Antoine	305	4 km ²	76 h/km ²	55.1%	2.3%	36 770 €/an	4 375 €/m ²
Labergement-Sainte-Marie (1 avis)	1 273	22 km ²	58 h/km ²	53.7%	4.2%	36 220 €/an	2 192 €/m ²
Vaux-et-Chantegrue	689	14 km ²	49 h/km ²	50.5%	5.2%	34 690 €/an	2 914 €/m ²
Touillon-et-Loutelet	262	4 km ²	66 h/km ²	55.3%	2.7%	37 280 €/an	1 935 €/m ²
Métabief	1 375	5 km ²	275 h/km ²	69.2%	5.6%	38 280 €/an	3 401 €/m ²
Les Hôpitaux-Vieux	462	14 km ²	33 h/km ²	55.2%	3.7%	36 170 €/an	2 894 €/m ²
Granges-Narboz	1 359	16 km ²	85 h/km ²	51.1%	2.2%	35 140 €/an	3 728 €/m ²
Les Fourgs (2 avis)	1 443	28 km ²	52 h/km ²	54.9%	2.6%	31 340 €/an	3 086 €/m ²
Sainte-Colombe	488	10 km ²	49 h/km ²	49.8%	1.4%	31 930 €/an	2 008 €/m ²

bien-dans-ma-ville.fr



Vous aimez votre ville ? Notez-la !

Et faites-nous part de vos remarques constructives



Avec

BIEN dans ma **VILLE** 