



Version web

# Ville de Les Granges

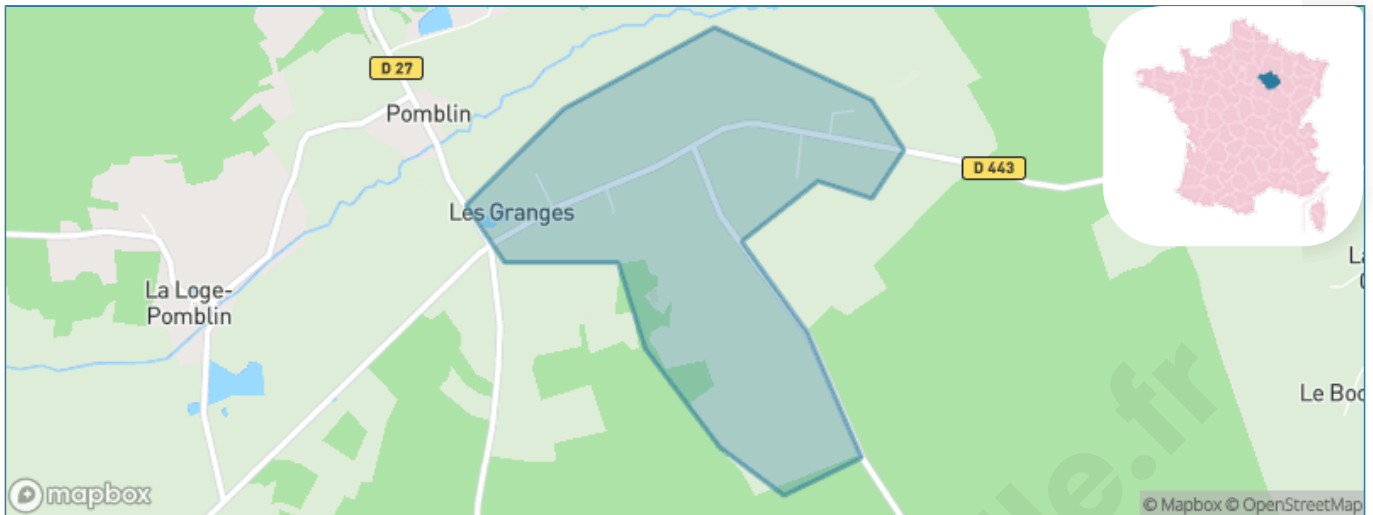
Présenté par

**BIEN** dans  
ma **VILLE** 

# Sommaire

Situation géographique .....	3
Statistiques sur la population .....	4
Evolution du nombre d'habitants .....	4
Tranche d'âge .....	5
0-14 ans .....	5
15-29 ans .....	5
30-44 ans .....	5
45-59 ans .....	5
60-74 ans .....	5
75-89 ans .....	5
90 ans et + .....	5
Activité professionnelle .....	5
Agriculteurs .....	5
Artisans, Commerçants .....	5
Cadres et sup. ....	5
Professions intermédiaires .....	5
Employé .....	5
Ouvrier .....	5
Retraité .....	5
Autres .....	5
Niveau de diplôme .....	6
Sans diplôme ou CEP .....	6
Brevet, BEPC, DNB .....	6
CAP-BEP ou équivalent .....	6
BAC ou équivalent .....	6
BAC+2 .....	6
BAC+3 ou +4 .....	6
BAC+5 ou plus .....	6
Composition des ménages .....	6
Couple sans enfant .....	6
Couple avec enfant(s) .....	6
Famille monoparentale .....	6
Colocation / Autre .....	6
Personnes seules .....	6
Profils électoraux .....	7
Premier tour .....	7
Sécurité .....	8
Evolution du nombre d'infractions .....	8
Pour comparer .....	9
Services à la population .....	10
Commerce .....	10
Éducation .....	10
Villes autour de Les Granges .....	11

# Situation géographique



## i Informations clés

- **Région** : Grand Est
- **Département** : Aube
- **Code postal** : 10210
- **Superficie** : 1 km<sup>2</sup>



# Statistiques sur la population



Nombre d'habitants

**79**



Age moyen

**44 ans**



Pop active

**53.2%**



Taux chômage

**3.8%**



Pop densité

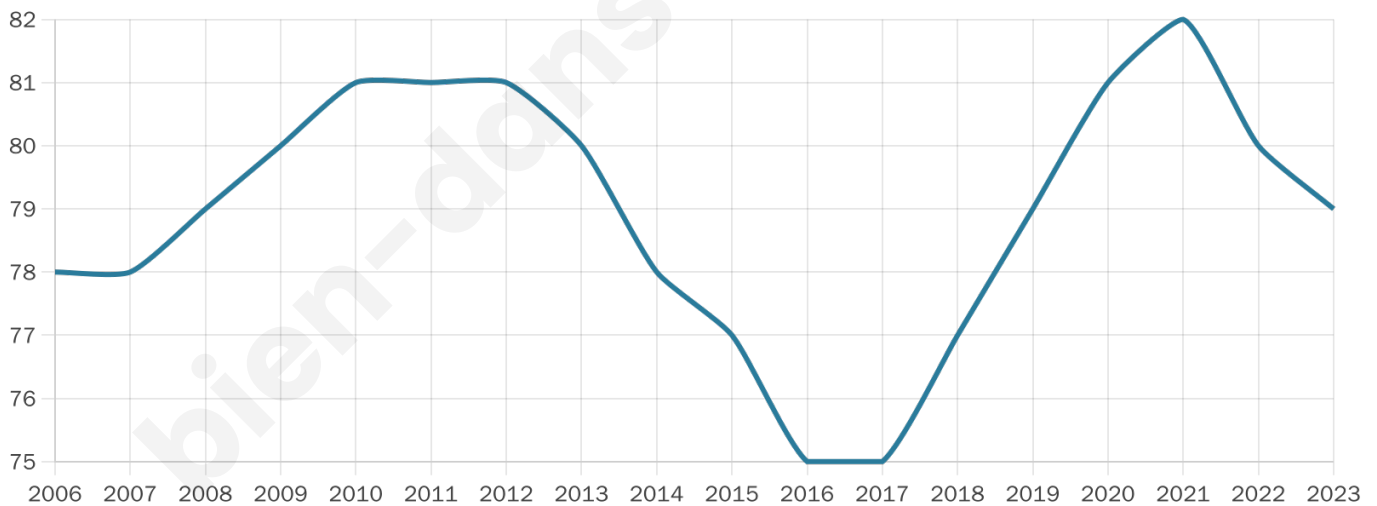
**79 h/km<sup>2</sup>**



Revenu moyen

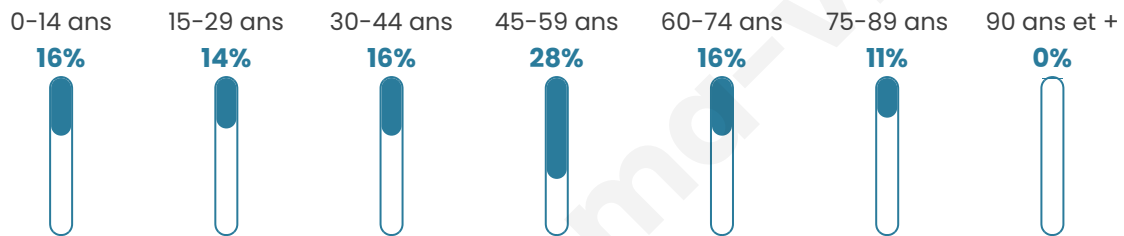
**NC**

## Evolution du nombre d'habitants

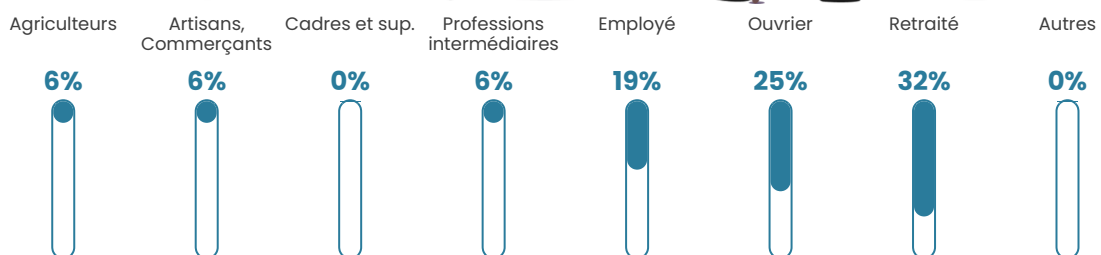


Sources : Institut national de la statistique et des études économiques (insee) selon Les dernières parutions officielles de 2024 portant sur les années 2020, 2021 et 2022.

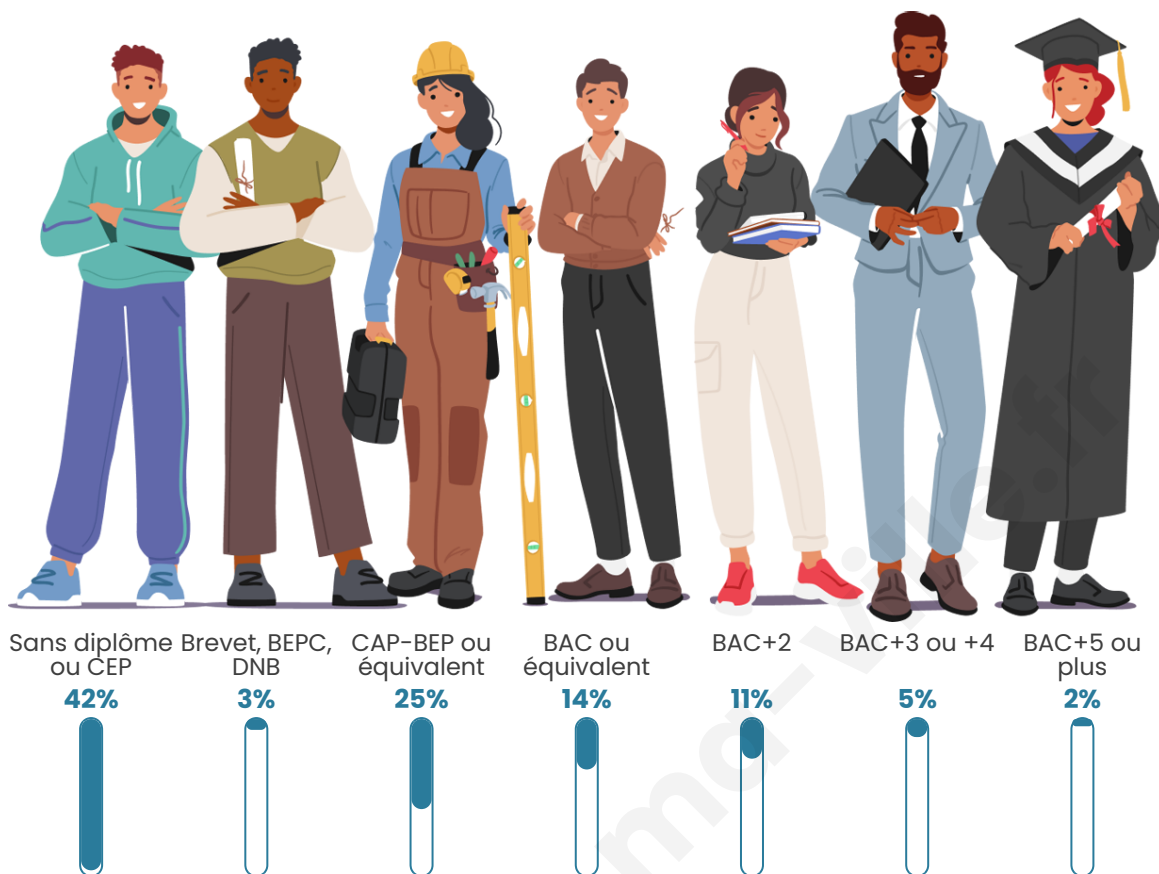
## Tranche d'âge




## Activité professionnelle



## Niveau de diplôme



## Composition des ménages



# Profils électoraux

## Premier tour

	Marine LE PEN	48.94 %
	Emmanuel MACRON	17.02 %
	Éric ZEMMOUR	12.77 %
	Jean LASSALLE	6.38 %
	Nicolas DUPONT-AIGNAN	6.38 %
	Jean-Luc MÉLENCHON	2.13 %
	Anne HIDALGO	2.13 %
	Valérie PÉCRESSE	2.13 %
	Philippe POUTOU	2.13 %
	Nathalie ARTHAUD	0.00 %
	Fabien ROUSSEL	0.00 %
	Yannick JADOT	0.00 %



### 62 inscrits

Participation : 79.03%

Votes blancs : 2.04%

Votes nuls : 2.04%

## Second tour

	Emmanuel MACRON	23,26 %
	Marine LE PEN	76,74 %

### 62 inscrits

Participation : 80.65%

Votes blancs : 12%

Votes nuls : 2%

# Sécurité



Agressions physiques / sexuelles

0



Cambriolages

0



Vols / dégradations

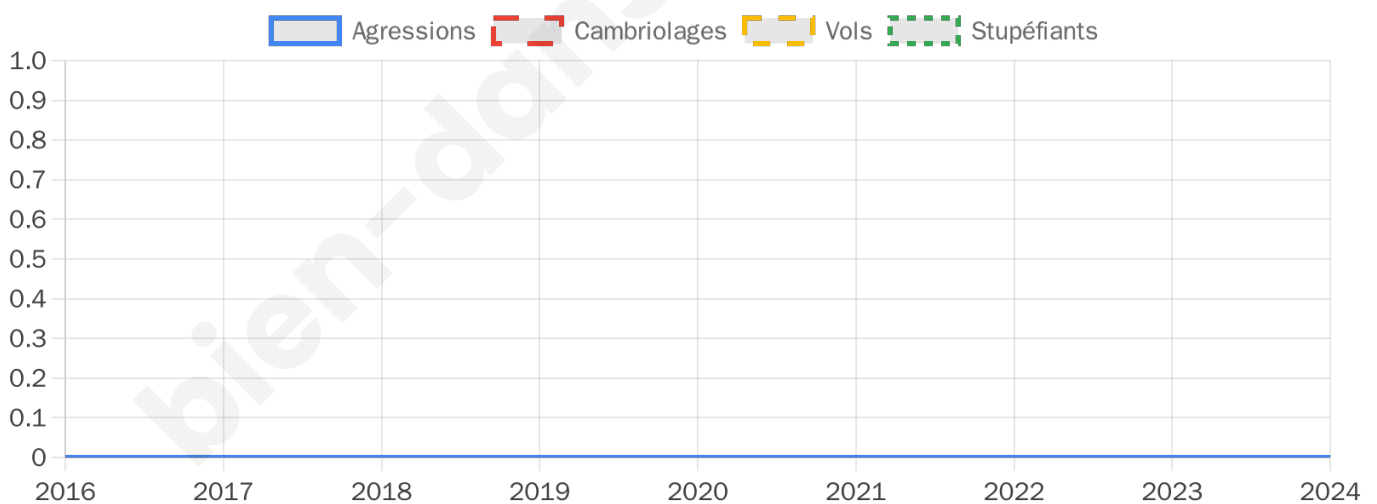
0



Stupéfiants

0

## Evolution du nombre d'infractions



## Pour comparer

(en proportion du nombre d'habitants)



Sources : Bases statistiques communale, départementale et régionale de la délinquance enregistrée par la police et la gendarmerie nationales selon les dernières parutions officielles de 2025 portant sur l'année 2024 ([data.gouv](https://data.gouv.fr)).

Agressions physiques / sexuelles : Violences sexuelles, coups et blessures volontaires intrafamiliaux, coups et blessures volontaires, autres coups, blessures volontaires et vols violents sans arme.

Cambriolages : Cambriolages de logements.

Vols : Vols avec armes, vols d'accessoires sur véhicules, vols dans les véhicules, vols de véhicules, vols sans violence contre des personnes, destructions, dégradations volontaires et escroqueries.

Stupéfiants : Trafic de stupéfiants dont (AFD) et usage de stupéfiants.

# Services à la population



## Commerce

Hypermarché	X <a href="#">Tonnerre</a> 22km
Supermarché	X <a href="#">Chaource</a> 7km
Superette	X <a href="#">Chaource</a> 6km
Boulangerie	X <a href="#">Chaource</a> 6km
Boucherie	X <a href="#">Chaource</a> 6km
Restaurant	X <a href="#">Chaource</a> 6km
Garage	X <a href="#">Chaource</a> 5km
Station-service	X <a href="#">Chaource</a> 6km
Banque	X <a href="#">Chaource</a> 6km
La poste	X <a href="#">Chaource</a> 6km
Coiffeur	X <a href="#">Vanlay</a> 4km
Tabac	X <a href="#">Ervy-le-Châtel</a> 11km
Bars / discothèque	X <a href="#">Vanlay</a> 4km
Bibliothèque	X <a href="#">Saint-Thibault</a> 18km
Cinéma	X <a href="#">Tonnerre</a> 23km
Vétérinaire	X <a href="#">Les Loges-Margueron</a> 5km



## Santé

Pharmacie	X <a href="#">Chaource</a> 6km
Hôpital	X <a href="#">Tonnerre</a> 23km
Laboratoire d'analyses médicales	X <a href="#">Tonnerre</a> 23km
Etablissement pour handicapé	X <a href="#">Montceaux-lès-Vaudes</a> 14km
EHPA	X <a href="#">Chaource</a> 6km
Médecin	X <a href="#">Chaource</a> 6km
Dentiste	X <a href="#">Chaource</a> 6km
Chirurgien	X <a href="#">Tonnerre</a> 22km
Dermatologue	X <a href="#">Saint-André-les-Vergers</a> 25km
Anesthésiste	X <a href="#">Saint-André-les-Vergers</a> 25km
Gastro-entérologue	X <a href="#">Saint-Julien-les-Villas</a> 24km
Gynécologue	X <a href="#">Rosières-près-Troyes</a> 22km
Cancérologue	X <a href="#">Auxerre</a> 45km
Neurologue	X <a href="#">Troyes</a> 25km
Ophtalmologue	X <a href="#">Tonnerre</a> 22km
ORL	X <a href="#">Tonnerre</a> 23km
Cardiologue	X <a href="#">Tonnerre</a> 23km
Pédiatre	X <a href="#">Saint-Julien-les-Villas</a> 24km
Pneumologue	X <a href="#">Tonnerre</a> 23km
Psychologue	X <a href="#">Troyes</a> 26km
Radiologue	X <a href="#">Tonnerre</a> 23km
Rhumatologue	X <a href="#">Tonnerre</a> 22km
Sage-femme	X <a href="#">Bouilly</a> 16km



## Éducation

Crèche	X <a href="#">Chaource</a> 7km
Ecole maternelle Public	X <a href="#">Vanlay</a> 4km
Ecole maternelle Privé	X <a href="#">Avon</a> 106km
Ecole primaire Public	X <a href="#">Cussangy</a> 6km
Ecole primaire Privé	X <a href="#">Saint-Julien-les-Villas</a> 24km
Collège Public	X <a href="#">Chaource</a> 7km
Collège Privé	X <a href="#">Saint-Julien-les-Villas</a> 24km
Lycée Public	X <a href="#">Les Loges-Margueron</a> 4km
Lycée Privé	X <a href="#">Troyes</a> 24km

Sources : Base Sirene des entreprises et de leurs établissements selon les dernières parutions officielles de 2025 portant sur l'année 2024 ([data.gouv](#)). Liste, localisation et tarifs des professionnels de santé selon les dernières parutions officielles de 2025 portant sur l'année 2024 ([opendatasoft](#)) et FINISS Extraction du Fichier des établissements selon les dernières parutions officielles de 2025 portant sur l'année 2024 ([data.gouv](#)). Adresse et géolocalisation des établissements d'enseignement du premier et second degrés selon les dernières parutions officielles de 2025 portant sur l'année 2024 ([data.education.gouv](#))

## Villes autour de Les Granges

Ville	Habitants	Superficie	Pop densité	Pop active	Taux chômage	Revenu moyen	Prix immobilier
La Loge-Pomblin	53	5 km <sup>2</sup>	11 h/km <sup>2</sup>	47.2%	7.5%	NC	NC
Vanlay	284	25 km <sup>2</sup>	11 h/km <sup>2</sup>	44.4%	7.4%	21 590 €/an	617 €/m <sup>2</sup>
Avreuil	167	10 km <sup>2</sup>	17 h/km <sup>2</sup>	49.7%	6%	23 480 €/an	938 €/m <sup>2</sup>
Turgy	43	10 km <sup>2</sup>	4 h/km <sup>2</sup>	41.9%	11.6%	NC	1 462 €/m <sup>2</sup>
Metz-Robert	54	4 km <sup>2</sup>	14 h/km <sup>2</sup>	59.3%	7.4%	NC	888 €/m <sup>2</sup>
Les Loges-Margueron	210	31 km <sup>2</sup>	7 h/km <sup>2</sup>	34.3%	2.4%	23 010 €/an	960 €/m <sup>2</sup>
Cussangy	200	21 km <sup>2</sup>	10 h/km <sup>2</sup>	44.5%	5%	21 850 €/an	1 771 €/m <sup>2</sup>
Chaource (2 avis)	1 011	31 km <sup>2</sup>	33 h/km <sup>2</sup>	41.8%	6.5%	20 860 €/an	1 039 €/m <sup>2</sup>
Vallières	167	8 km <sup>2</sup>	21 h/km <sup>2</sup>	38.3%	3.6%	19 980 €/an	965 €/m <sup>2</sup>
Lagesse	209	12 km <sup>2</sup>	17 h/km <sup>2</sup>	39.7%	1%	20 310 €/an	1 186 €/m <sup>2</sup>
Saint-Phal (2 avis)	521	33 km <sup>2</sup>	16 h/km <sup>2</sup>	48.2%	5.4%	22 290 €/an	899 €/m <sup>2</sup>
Davrey	229	9 km <sup>2</sup>	25 h/km <sup>2</sup>	42.4%	6.6%	20 670 €/an	803 €/m <sup>2</sup>
Machy	108	2 km <sup>2</sup>	54 h/km <sup>2</sup>	46.3%	1.9%	20 620 €/an	1 453 €/m <sup>2</sup>
Maupas	98	4 km <sup>2</sup>	25 h/km <sup>2</sup>	58.2%	5.1%	NC	1 323 €/m <sup>2</sup>
Jeugny	463	15 km <sup>2</sup>	31 h/km <sup>2</sup>	47.7%	4.5%	22 420 €/an	1 675 €/m <sup>2</sup>

bien-dans-ma-ville.fr



# **Vous aimez votre ville ? Notez-la !**

Et faites-nous part de vos remarques constructives



Avec

**BIEN** dans ma **VILLE** 