



Version web

# Ville de Les Fins

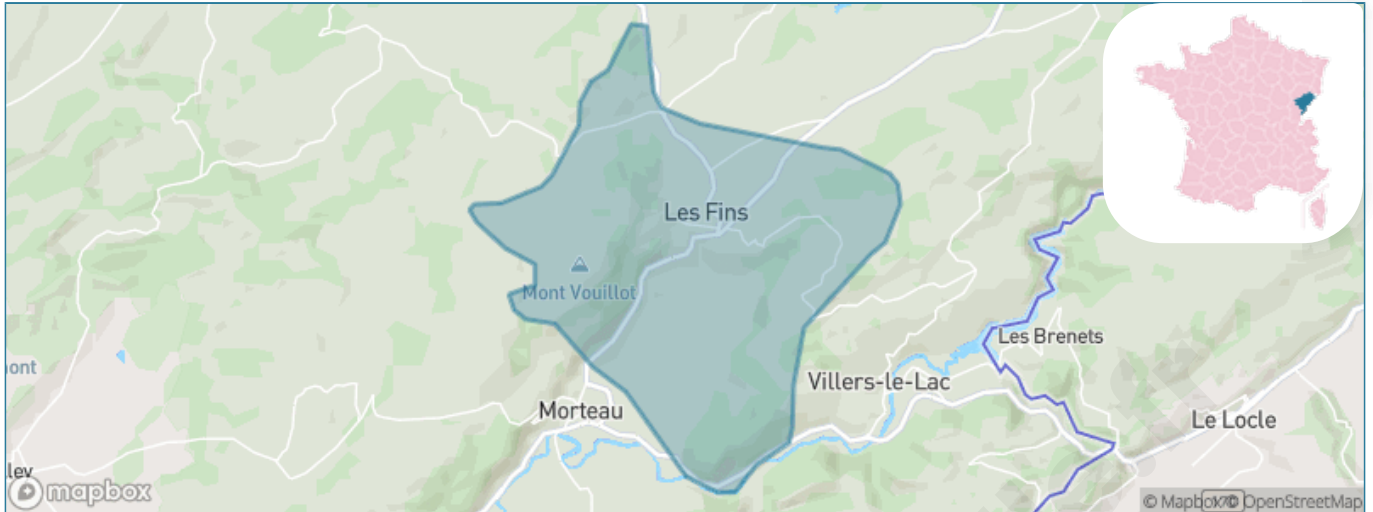
Présenté par

**BIEN** dans  
ma **VILLE** 

# Sommaire

Situation géographique .....	3
Statistiques sur la population .....	4
Evolution du nombre d'habitants .....	4
Tranche d'âge .....	5
0-14 ans .....	5
15-29 ans .....	5
30-44 ans .....	5
45-59 ans .....	5
60-74 ans .....	5
75-89 ans .....	5
90 ans et + .....	5
Activité professionnelle .....	5
Agriculteurs .....	5
Artisans, Commerçants .....	5
Cadres et sup. ....	5
Professions intermédiaires .....	5
Employé .....	5
Ouvrier .....	5
Retraité .....	5
Autres .....	5
Niveau de diplôme .....	6
Sans diplôme ou CEP .....	6
Brevet, BEPC, DNB .....	6
CAP-BEP ou équivalent .....	6
BAC ou équivalent .....	6
BAC+2 .....	6
BAC+3 ou +4 .....	6
BAC+5 ou plus .....	6
Composition des ménages .....	6
Couple sans enfant .....	6
Couple avec enfant(s) .....	6
Famille monoparentale .....	6
Colocation / Autre .....	6
Personnes seules .....	6
Profils électoraux .....	7
Premier tour .....	7
Sécurité .....	8
Evolution du nombre d'infractions .....	8
Pour comparer .....	9
Services à la population .....	10
Commerce .....	10
Éducation .....	10
Villes autour de Les Fins .....	11

# Situation géographique



## i Informations clés

- **Région** : Bourgogne-Franche-Comté
- **Département** : Doubs
- **Code postal** : 25500
- **Superficie** : 25 km<sup>2</sup>

**RÉGION**  
**BOURGOGNE**  
**FRANCHE**  
**COMTE**

**Doubs**  
le Département

# Statistiques sur la population



Nombre d'habitants

**3 048**



Age moyen

**40 ans**



Pop active

**53.6%**



Taux chômage

**6.6%**



Pop densité

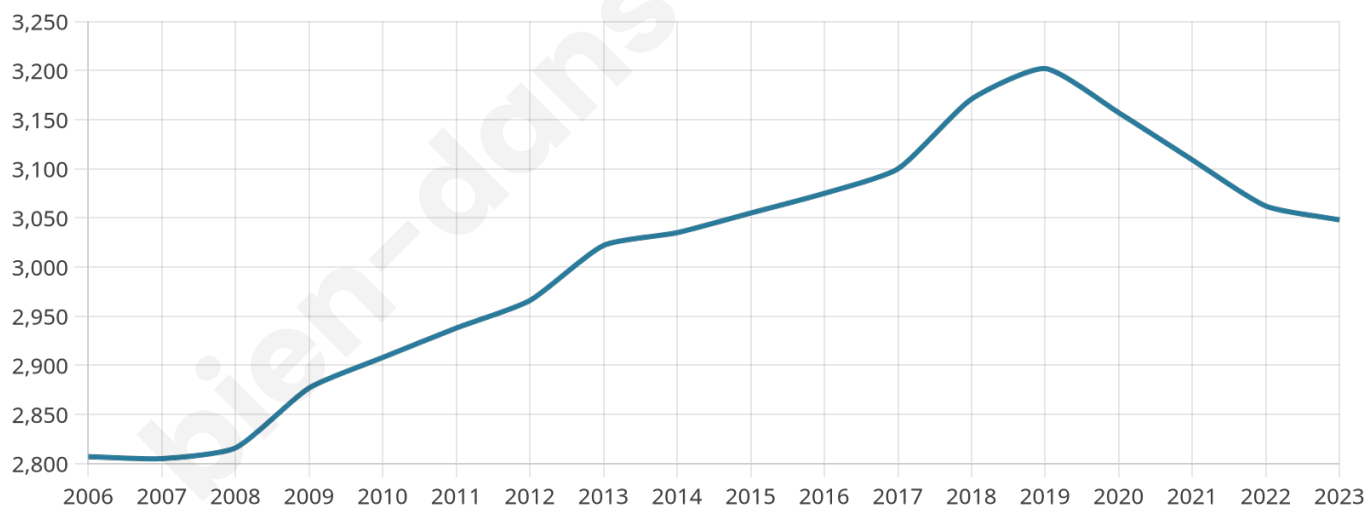
**122 h/km<sup>2</sup>**



Revenu moyen

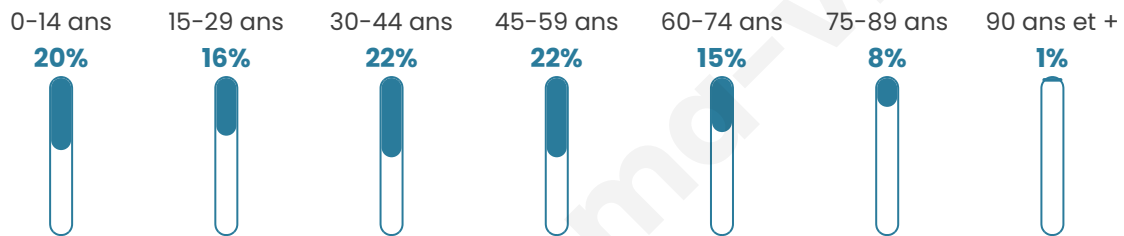
**33 200 €/an**

## Evolution du nombre d'habitants

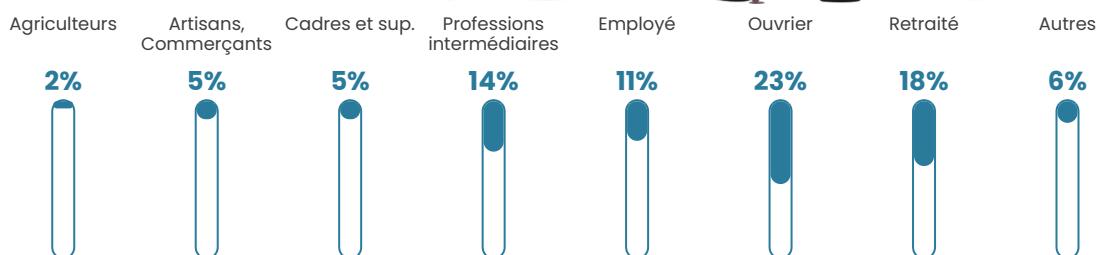


Sources : Institut national de la statistique et des études économiques (insee) selon Les dernières parutions officielles de 2024 portant sur les années 2020, 2021 et 2022.


## Tranche d'âge



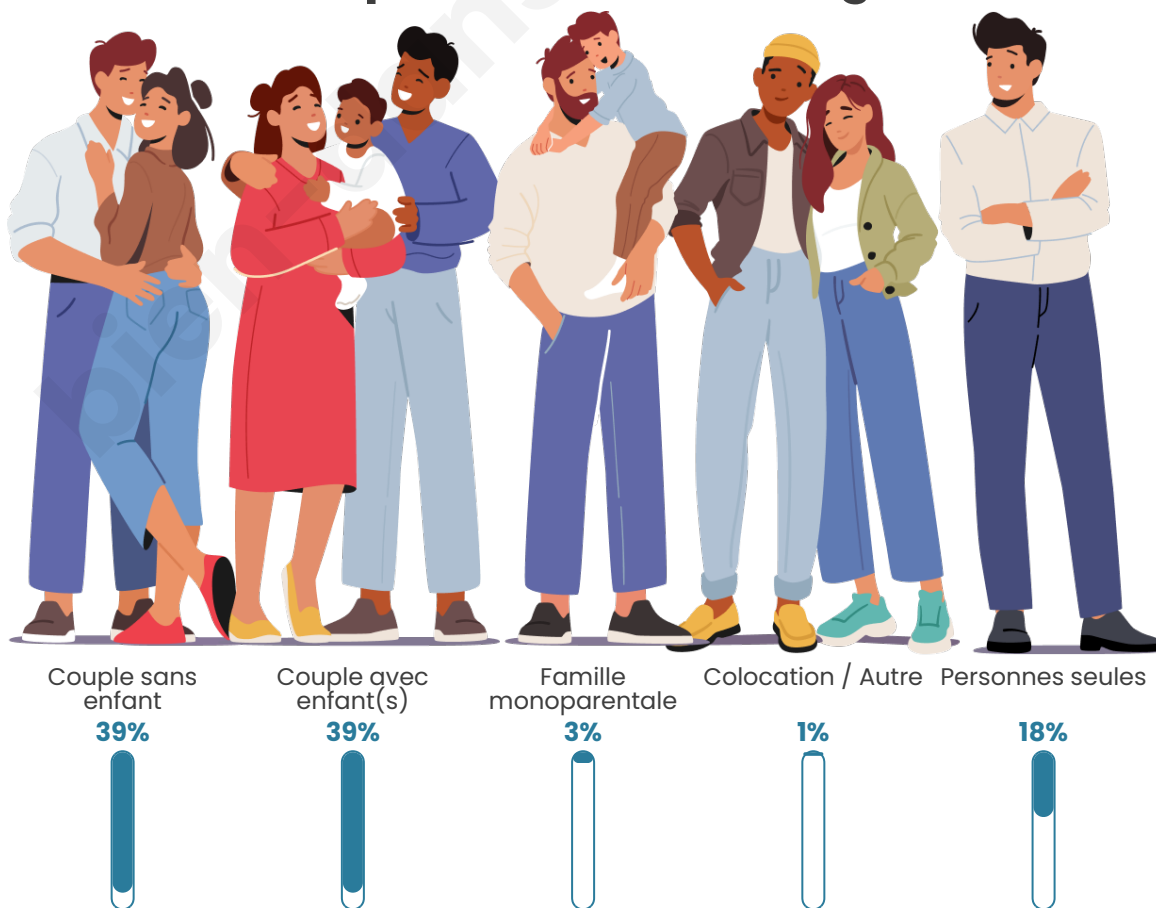
## Activité professionnelle



## Niveau de diplôme



## Composition des ménages





# Profils électoraux

## Premier tour

	Emmanuel MACRON	36.28 %
	Marine LE PEN	18.91 %
	Jean-Luc MÉLENCHON	12.52 %
	Valérie PÉCRESE	9.21 %
	Éric ZEMMOUR	7.73 %
	Yannick JADOT	4.54 %
	Nicolas DUPONT-AIGNAN	3.38 %
	Jean LASSALLE	3.19 %
	Anne HIDALGO	1.47 %
	Fabien ROUSSEL	1.17 %
	Philippe POUTOU	0.86 %
	Nathalie ARTHAUD	0.74 %

## Second tour

	Emmanuel MACRON	64,92 %
	Marine LE PEN	35,08 %

### 2 181 inscrits

Participation : 75.65%

Votes blancs : 5.27%

Votes nuls : 2.3%

### 2 181 inscrits

Participation : 76.98%

Votes blancs : 2.50%

Votes nuls : 0.48%

# Sécurité



Agressions physiques / sexuelles

**14**



Cambriolages

**0**



Vols / dégradations

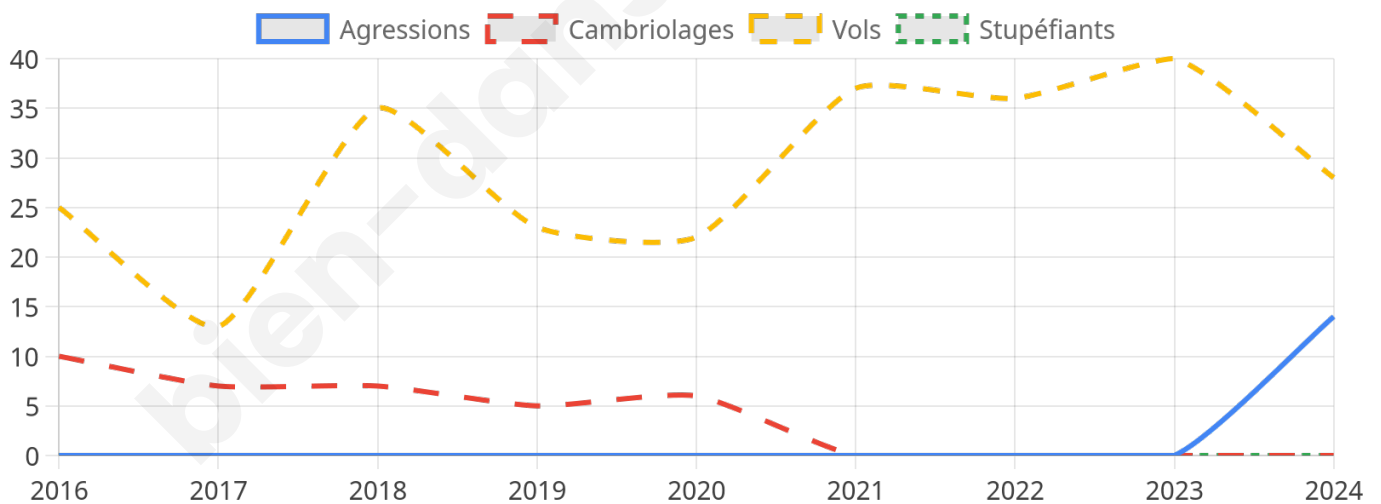
**28**



Stupéfiants

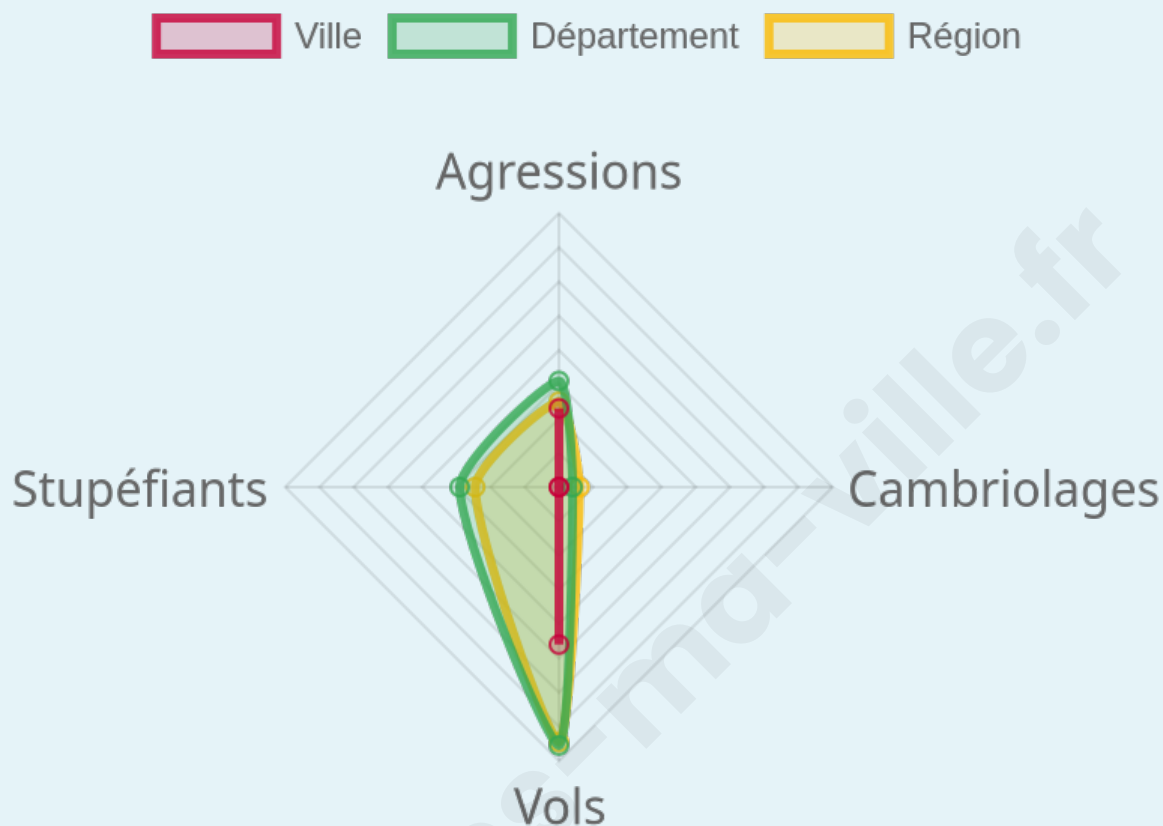
**0**

## Evolution du nombre d'infractions



## Pour comparer

(en proportion du nombre d'habitants)



Sources : Bases statistiques communale, départementale et régionale de la délinquance enregistrée par la police et la gendarmerie nationales selon les dernières parutions officielles de 2025 portant sur l'année 2024 ([data.gouv](https://data.gouv.fr)).

Agressions physiques / sexuelles : Violences sexuelles, coups et blessures volontaires intrafamiliaux, coups et blessures volontaires, autres coups, blessures volontaires et vols violents sans arme.

Cambriolages : Cambriolages de logements.

Vols : Vols avec armes, vols d'accessoires sur véhicules, vols dans les véhicules, vols de véhicules, vols sans violence contre des personnes, destructions, dégradations volontaires et escroqueries.

Stupéfiants : Trafic de stupéfiants dont (AFD) et usage de stupéfiants.

# Services à la population



## Commerce

Hypermarché	X <a href="#">Morteau</a> 3km
Supermarché	1
Superette	X <a href="#">Morteau</a> 3km
Boulangerie	3
Boucherie	2
Restaurant	6
Garage	6
Station-service	X <a href="#">Morteau</a> 2km
Banque	X <a href="#">Morteau</a> 3km
La poste	1
Coiffeur	5
Tabac	X <a href="#">Morteau</a> 3km
Bars / discothèque	3
Bibliothèque	X <a href="#">Morteau</a> 3km
Cinéma	X <a href="#">Morteau</a> 3km
Vétérinaire	5



## Santé

Pharmacie	1
Hôpital	X <a href="#">Morteau</a> 3km
Laboratoire d'analyses médicales	X <a href="#">Morteau</a> 3km
Etablissement pour handicapé	X <a href="#">Morteau</a> 3km
EHPA	X <a href="#">Morteau</a> 3km
Médecin	X <a href="#">Morteau</a> 3km
Dentiste	2
Chirurgien	X <a href="#">Pontarlier</a> 28km
Dermatologue	X <a href="#">Valdahon</a> 23km
Anesthésiste	X <a href="#">Besançon</a> 51km
Gastro-entérologue	X <a href="#">Pontarlier</a> 28km
Gynécologue	X <a href="#">Pontarlier</a> 28km
Cancérologue	X 0km
Neurologue	X <a href="#">Labergement-Sainte-Marie</a> 43km
Ophtalmologue	X <a href="#">Lods</a> 29km
ORL	X <a href="#">Pont-de-Roide-Vermondans</a> 35km
Cardiologue	X <a href="#">Pontarlier</a> 29km
Pédiatre	X <a href="#">Grand'Combe-Châteleu</a> 6km
Pneumologue	X <a href="#">Besançon</a> 50km
Psychologue	X <a href="#">Morteau</a> 3km
Radiologue	X <a href="#">Valdahon</a> 24km
Rhumatologue	X <a href="#">Besançon</a> 48km
Sage-femme	X <a href="#">Morteau</a> 5km



## Éducation

Crèche	2
Ecole maternelle Public	1
Ecole maternelle Privé	X <a href="#">Muespach</a> 77km
Ecole primaire Public	1
Ecole primaire Privé	X <a href="#">Morteau</a> 3km
Collège Public	X <a href="#">Morteau</a> 3km
Collège Privé	X <a href="#">Morteau</a> 3km
Lycée Public	X <a href="#">Morteau</a> 2km
Lycée Privé	X <a href="#">Les Fontenelles</a> 16km

Sources : Base Sirene des entreprises et de leurs établissements selon les dernières parutions officielles de 2025 portant sur l'année 2024 ([data.gouv](#)). Liste, localisation et tarifs des professionnels de santé selon les dernières parutions officielles de 2025 portant sur l'année 2024 ([opendatasoft](#)) et FINISS Extraction du Fichier des établissements selon les dernières parutions officielles de 2025 portant sur l'année 2024 ([data.gouv](#)). Adresse et géolocalisation des établissements d'enseignement du premier et second degrés selon les dernières parutions officielles de 2025 portant sur l'année 2024 ([data.education.gouv](#))

## Villes autour de Les Fins

Ville	Habitants	Superficie	Pop densité	Pop active	Taux chômage	Revenu moyen	Prix immobilier
Morteau (5 avis)	6 953	14 km <sup>2</sup>	497 h/km <sup>2</sup>	52.8%	6.5%	31 230 €/an	2 415 €/m <sup>2</sup>
Villers-le-Lac (1 avis)	5 292	30 km <sup>2</sup>	176 h/km <sup>2</sup>	54.8%	4.6%	36 430 €/an	2 608 €/m <sup>2</sup>
Noël-Cerneux	453	6 km <sup>2</sup>	76 h/km <sup>2</sup>	55.4%	3.1%	38 600 €/an	2 640 €/m <sup>2</sup>
Le Bélieu	512	10 km <sup>2</sup>	51 h/km <sup>2</sup>	53.1%	4.1%	34 190 €/an	2 981 €/m <sup>2</sup>
Montlebon (2 avis)	2 244	27 km <sup>2</sup>	83 h/km <sup>2</sup>	51.6%	2.9%	35 590 €/an	2 462 €/m <sup>2</sup>
Les Combes	777	17 km <sup>2</sup>	46 h/km <sup>2</sup>	54.8%	1.8%	33 650 €/an	1 895 €/m <sup>2</sup>
La Chenalotte	549	4 km <sup>2</sup>	137 h/km <sup>2</sup>	50.1%	3.6%	38 520 €/an	2 512 €/m <sup>2</sup>
Fournets-Luisans	744	27 km <sup>2</sup>	28 h/km <sup>2</sup>	51.6%	3.2%	29 430 €/an	2 968 €/m <sup>2</sup>
La Bosse	91	5 km <sup>2</sup>	18 h/km <sup>2</sup>	49.5%	2.2%	NC	NC
Le Bizot	305	7 km <sup>2</sup>	44 h/km <sup>2</sup>	54.1%	3.6%	37 740 €/an	1 774 €/m <sup>2</sup>
Fuans	473	11 km <sup>2</sup>	43 h/km <sup>2</sup>	56.7%	5.7%	30 610 €/an	2 929 €/m <sup>2</sup>
Grand'Combe-Châteleu	1 491	21 km <sup>2</sup>	71 h/km <sup>2</sup>	53.3%	3.5%	34 650 €/an	2 414 €/m <sup>2</sup>
Le Barboux	251	11 km <sup>2</sup>	23 h/km <sup>2</sup>	48.2%	3.2%	31 400 €/an	2 049 €/m <sup>2</sup>
Narbief	109	3 km <sup>2</sup>	36 h/km <sup>2</sup>	45.9%	1.8%	NC	2 225 €/m <sup>2</sup>
Consolation-Maisonnettes	23	4 km <sup>2</sup>	6 h/km <sup>2</sup>	56.5%	0%	NC	NC

bien-dans-ma-ville.fr



# Vous aimez votre ville ? Notez-la !

Et faites-nous part de vos remarques constructives



Avec

**BIEN** dans ma **VILLE** 