



Version web

# Ville de Les Essards

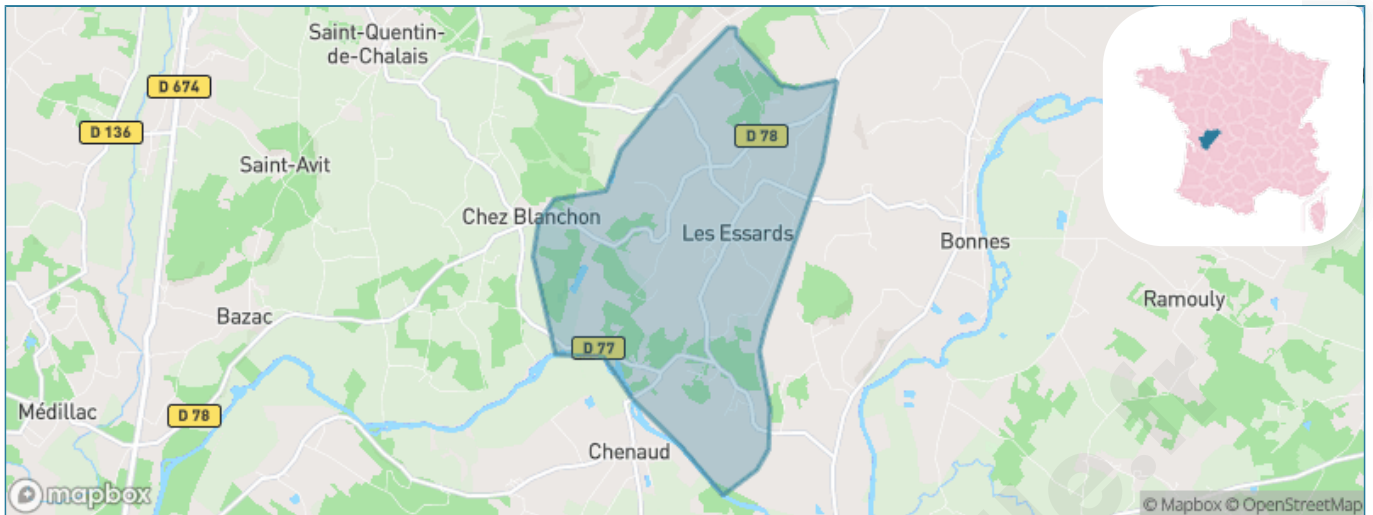
Présenté par

**BIEN** dans  
ma **VILLE** 

# Sommaire

Situation géographique .....	3
Statistiques sur la population .....	4
Evolution du nombre d'habitants .....	4
Tranche d'âge .....	5
0-14 ans .....	5
15-29 ans .....	5
30-44 ans .....	5
45-59 ans .....	5
60-74 ans .....	5
75-89 ans .....	5
90 ans et + .....	5
Activité professionnelle .....	5
Agriculteurs .....	5
Artisans, Commerçants .....	5
Cadres et sup. ....	5
Professions intermédiaires .....	5
Employé .....	5
Ouvrier .....	5
Retraité .....	5
Autres .....	5
Niveau de diplôme .....	6
Sans diplôme ou CEP .....	6
Brevet, BEPC, DNB .....	6
CAP-BEP ou équivalent .....	6
BAC ou équivalent .....	6
BAC+2 .....	6
BAC+3 ou +4 .....	6
BAC+5 ou plus .....	6
Composition des ménages .....	6
Couple sans enfant .....	6
Couple avec enfant(s) .....	6
Famille monoparentale .....	6
Colocation / Autre .....	6
Personnes seules .....	6
Profils électoraux .....	7
Premier tour .....	7
Sécurité .....	8
Evolution du nombre d'infractions .....	8
Pour comparer .....	9
Services à la population .....	10
Commerce .....	10
Éducation .....	10
Villes autour de Les Essards .....	12

# Situation géographique



## i Informations clés

- **Région** : Nouvelle-Aquitaine
- **Département** : Charente
- **Code postal** : 16210
- **Superficie** : 9 km<sup>2</sup>



# Statistiques sur la population



Nombre d'habitants

**175**



Age moyen

**52 ans**



Pop active

**49.1%**



Taux chômage

**11%**



Pop densité

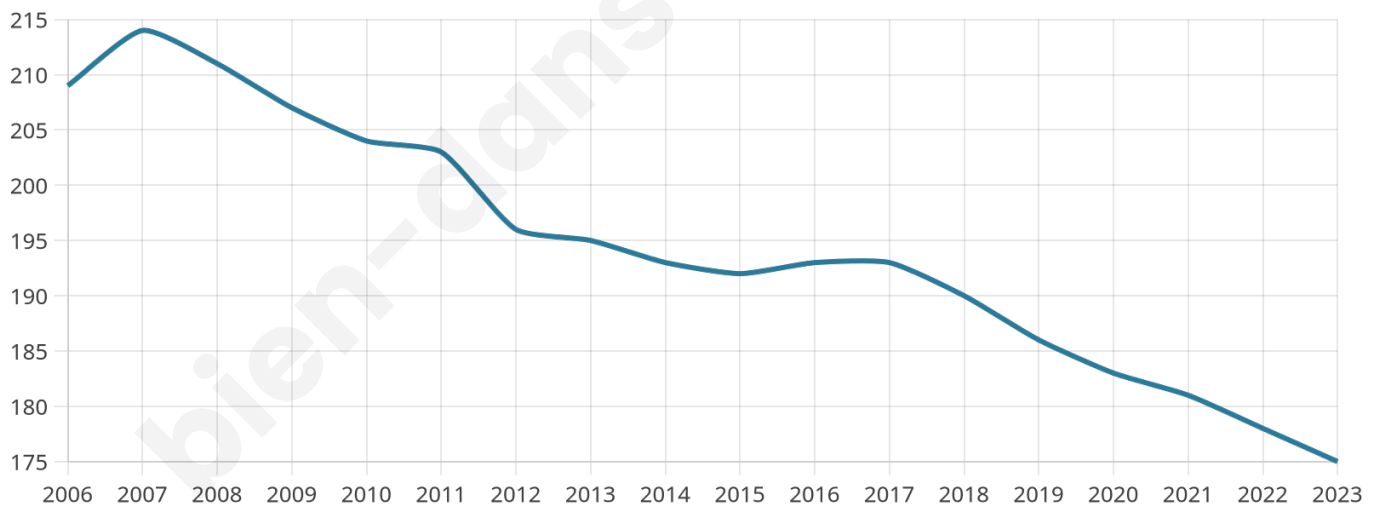
**19 h/km<sup>2</sup>**



Revenu moyen

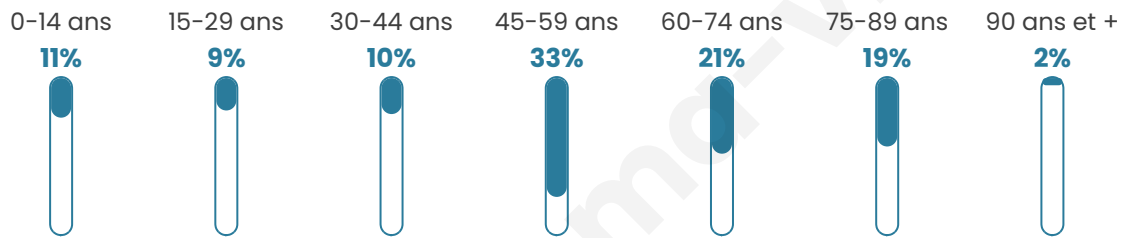
**21 620 €/an**

## Evolution du nombre d'habitants

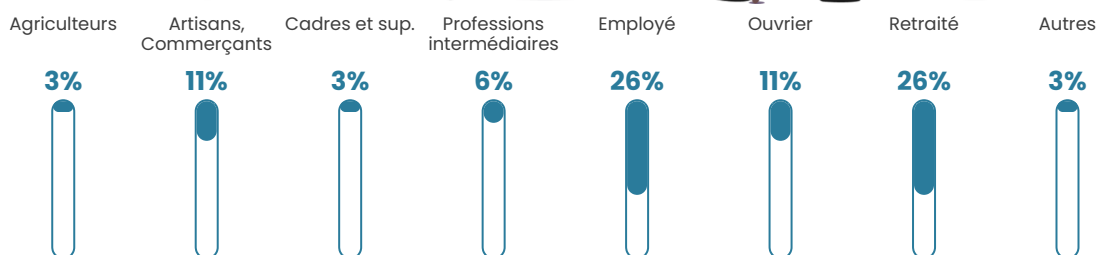


Sources : Institut national de la statistique et des études économiques (insee) selon Les dernières parutions officielles de 2024 portant sur les années 2020, 2021 et 2022.

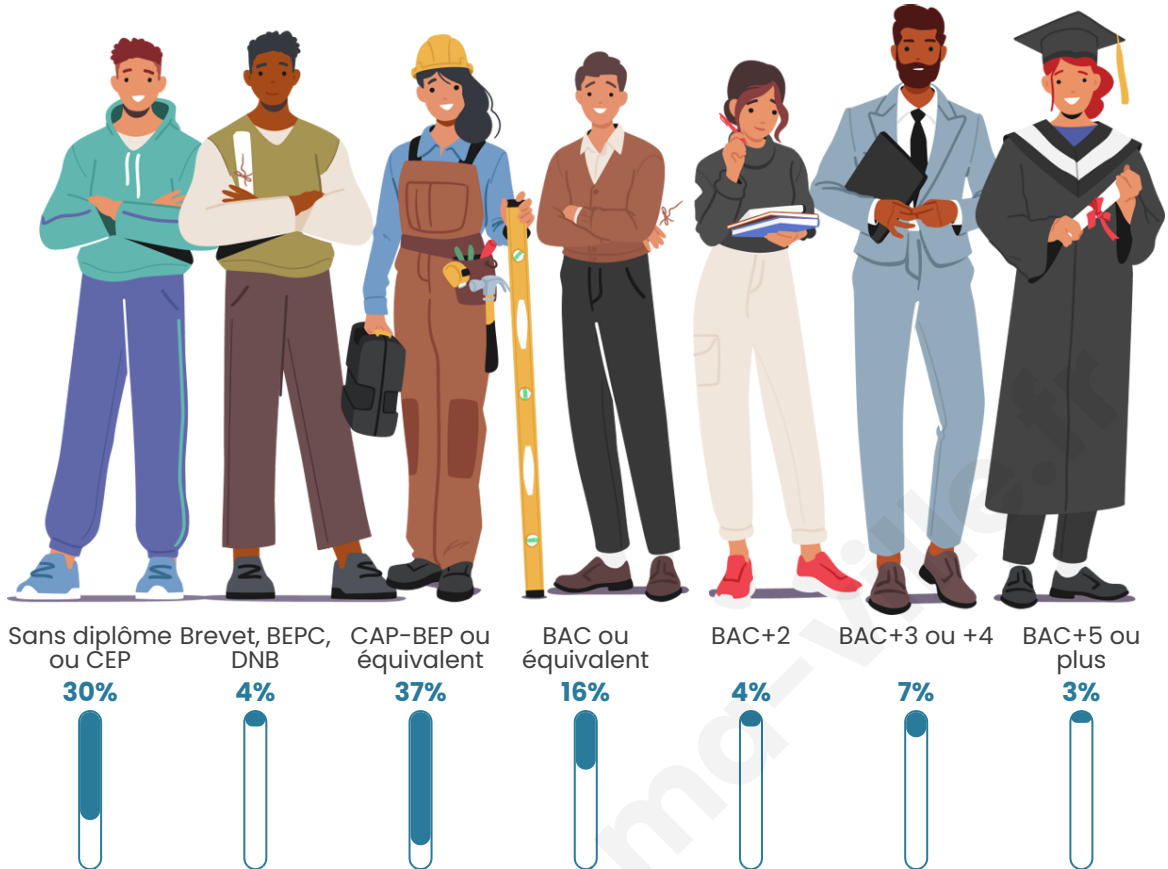
## Tranche d'âge




## Activité professionnelle



## Niveau de diplôme















## Composition des ménages



# Profils électoraux



## Premier tour

	Emmanuel MACRON	34.41 %
	Marine LE PEN	17.20 %
	Jean LASSALLE	12.90 %
	Jean-Luc MÉLENCHON	11.83 %
	Éric ZEMMOUR	6.45 %
	Yannick JADOT	4.30 %
	Valérie PÉCRESE	4.30 %
	Philippe POUTOU	3.23 %
	Anne HIDALGO	2.15 %
	Nicolas DUPONT- AIGNAN	2.15 %
	Nathalie ARTHAUD	1.08 %
	Fabien ROUSSEL	0.00 %

### 132 inscrits

Participation : 71.97%  
Votes blancs : 0.00%  
Votes nuls : 2.11%

## Second tour

	Emmanuel MACRON	60,92 %
	Marine LE PEN	39,08 %

### 132 inscrits

Participation : 72.73%  
Votes blancs : 5.21%  
Votes nuls : 4.17%

# Sécurité



Agressions physiques / sexuelles

0



Cambriolages

0



Vols / dégradations

0



Stupéfiants

0

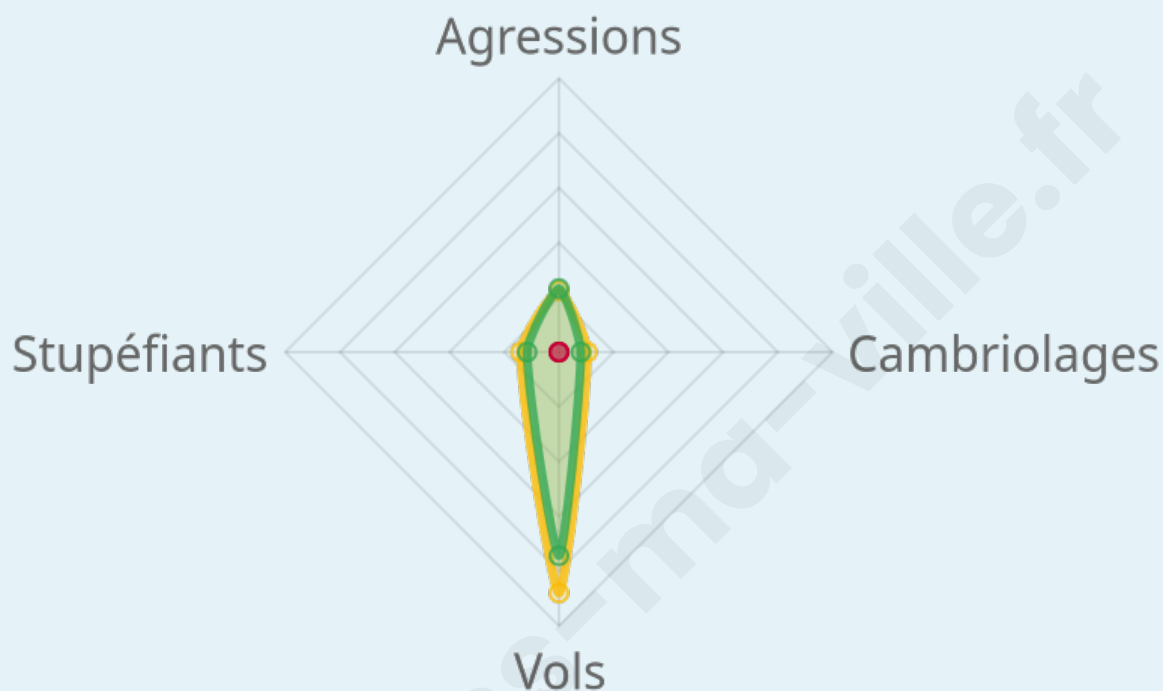
## Evolution du nombre d'infractions



## Pour comparer

(en proportion du nombre d'habitants)

■ Ville ■ Département ■ Région



Sources : Bases statistiques communale, départementale et régionale de la délinquance enregistrée par la police et la gendarmerie nationales selon les dernières parutions officielles de 2025 portant sur l'année 2024 ([data.gouv](https://data.gouv.fr)).

Agressions physiques / sexuelles : Violences sexuelles, coups et blessures volontaires intrafamiliaux, coups et blessures volontaires, autres coups, blessures volontaires et vols violents sans arme.

Cambriolages : Cambriolages de logements.

Vols : Vols avec armes, vols d'accessoires sur véhicules, vols dans les véhicules, vols de véhicules, vols sans violence contre des personnes, destructions, dégradations volontaires et escroqueries.

Stupéfiants : Trafic de stupéfiants dont (AFD) et usage de stupéfiants.

# Services à la population



## Commerce

Hypermarché	X <a href="#">Chalais</a> 7km
Supermarché	X <a href="#">Saint Aulaye-Puymangou</a> 5km
Superette	X <a href="#">Saint Aulaye-Puymangou</a> 4km
Boulangerie	X <a href="#">Saint Aulaye-Puymangou</a> 4km
Boucherie	X <a href="#">Parcoul-Chenaud</a> 3km
Restaurant	X <a href="#">Bonnes</a> 2km
Garage	X <a href="#">Saint-Quentin-de-Chalais</a> 4km
Station-service	X <a href="#">Saint Aulaye-Puymangou</a> 4km
Banque	X <a href="#">Saint Aulaye-Puymangou</a> 4km
La poste	1
Coiffeur	X <a href="#">Bonnes</a> 3km
Tabac	X <a href="#">La Roche-Chalais</a> 13km
Bars / discothèque	X <a href="#">Saint Aulaye-Puymangou</a> 4km
Bibliothèque	X <a href="#">Ronsenac</a> 28km
Cinéma	X <a href="#">Saint Aulaye-Puymangou</a> 4km
Vétérinaire	X <a href="#">Chalais</a> 7km



## Santé

Pharmacie	X <a href="#">Saint Aulaye-Puymangou</a> 4km
Hôpital	X <a href="#">Boscarnant</a> 16km
Laboratoire d'analyses médicales	X <a href="#">Ribérac</a> 17km
Etablissement pour handicapé	X <a href="#">Chalais</a> 7km
EHPA	X <a href="#">Saint Aulaye-Puymangou</a> 4km
Médecin	X <a href="#">Aubeterre-sur-Dronne</a> 5km
Dentiste	X <a href="#">Chalais</a> 7km
Chirurgien	X <a href="#">Montpon-Ménéstérol</a> 27km
Dermatologue	X <a href="#">Saint Privat en Périgord</a> 7km
Anesthésiste	X <a href="#">Saint Aulaye-Puymangou</a> 4km
Gastro-entérologue	X <a href="#">Soyaux</a> 45km
Gynécologue	X <a href="#">Libourne</a> 45km
Cancérologue	X <a href="#">Périgueux</a> 48km
Neurologue	X <a href="#">Montpon-Ménéstérol</a> 26km
Ophtalmologue	X <a href="#">Montpon-Ménéstérol</a> 26km
ORL	X <a href="#">Saint-Michel</a> 44km
Cardiologue	X <a href="#">Barbezieux-Saint-Hilaire</a> 34km
Pédiatre	X <a href="#">Libourne</a> 44km
Pneumologue	X <a href="#">Soyaux</a> 45km
Psychologue	X <a href="#">Ribérac</a> 18km
Radiologue	X <a href="#">Ribérac</a> 17km
Rhumatologue	X <a href="#">Libourne</a> 45km
Sage-femme	X <a href="#">Montguyon</a> 24km



## Éducation

Crèche	X <a href="#">La Roche-Chalais</a> 13km
Ecole maternelle Public	X <a href="#">Saint Aulaye-Puymangou</a> 4km
Ecole maternelle Privé	X <a href="#">Marsac</a> 54km
Ecole primaire Public	X <a href="#">Saint Aulaye-Puymangou</a> 5km
Ecole primaire Privé	X <a href="#">Chalais</a> 7km
Collège Public	X <a href="#">Saint Aulaye-Puymangou</a> 5km
Collège Privé	X <a href="#">La Roche-Chalais</a> 13km
Lycée Public	X <a href="#">Ribérac</a> 17km
Lycée Privé	X <a href="#">Saint-Médard-de-Guizières</a> 29km

Sources : Base Sirene des entreprises et de leurs établissements selon les dernières parutions officielles de 2025 portant sur l'année 2024 ([data.gouv](#)). Liste, localisation et tarifs des professionnels de santé selon les dernières parutions officielles de 2025 portant sur l'année

2024 ([opendatasoft](#)) et FINISS Extraction du Fichier des établissements selon les dernières parutions officielles de 2025 portant sur l'année 2024 ([data.gouv](#)). Adresse et géolocalisation des établissements d'enseignement du premier et second degrés selon les dernières parutions officielles de 2025 portant sur l'année 2024 ([data.education.gouv](#))

bien-dans-ma-ville.fr

## Villes autour de Les Essards

Ville	Habitants	Superficie	Pop densité	Pop active	Taux chômage	Revenu moyen	Prix immobilier
Bonnes	364	14 km <sup>2</sup>	26 h/km <sup>2</sup>	35.7%	5.5%	20 420 €/an	1 321 €/m <sup>2</sup>
Rouffiac	117	9 km <sup>2</sup>	13 h/km <sup>2</sup>	47%	6%	20 810 €/an	1 159 €/m <sup>2</sup>
Saint Aulaye-Puymangou (1 avis)	1 450	46 km <sup>2</sup>	32 h/km <sup>2</sup>	33.4%	4.6%	20 450 €/an	1 107 €/m <sup>2</sup>
Saint-Romain	514	22 km <sup>2</sup>	23 h/km <sup>2</sup>	42.2%	5.6%	18 740 €/an	1 132 €/m <sup>2</sup>
Saint-Quentin-de-Chalais	241	12 km <sup>2</sup>	20 h/km <sup>2</sup>	46.9%	6.2%	20 960 €/an	909 €/m <sup>2</sup>
Aubeterre-sur-Dronne (3 avis)	312	2 km <sup>2</sup>	156 h/km <sup>2</sup>	31.1%	4.2%	21 300 €/an	1 802 €/m <sup>2</sup>
Saint-Avit	215	3 km <sup>2</sup>	72 h/km <sup>2</sup>	43.3%	5.1%	22 350 €/an	1 010 €/m <sup>2</sup>
Bazac	150	4 km <sup>2</sup>	38 h/km <sup>2</sup>	40%	2.7%	18 760 €/an	1 008 €/m <sup>2</sup>
Orival	149	5 km <sup>2</sup>	30 h/km <sup>2</sup>	38.3%	5.4%	22 760 €/an	2 512 €/m <sup>2</sup>
Médillac	150	5 km <sup>2</sup>	30 h/km <sup>2</sup>	40%	3.3%	19 670 €/an	1 414 €/m <sup>2</sup>
Bellon	145	9 km <sup>2</sup>	16 h/km <sup>2</sup>	39.3%	4.8%	20 530 €/an	653 €/m <sup>2</sup>
Saint-Vincent-Jalmoutiers	202	16 km <sup>2</sup>	13 h/km <sup>2</sup>	43.1%	4%	20 070 €/an	720 €/m <sup>2</sup>
Chalais (2 avis)	1 812	17 km <sup>2</sup>	107 h/km <sup>2</sup>	32.8%	6.3%	18 600 €/an	863 €/m <sup>2</sup>
Courlac	59	6 km <sup>2</sup>	10 h/km <sup>2</sup>	25.4%	3.4%	NC	1 150 €/m <sup>2</sup>
Laprade	248	10 km <sup>2</sup>	25 h/km <sup>2</sup>	45.2%	6.9%	19 800 €/an	1 816 €/m <sup>2</sup>

bien-dans-ma-ville.fr



# **Vous aimez votre ville ? Notez-la !**

Et faites-nous part de vos remarques constructives



Avec

**BIEN** dans ma **VILLE** 