



Version web

# Ville de Les Epesses

Présenté par

**BIEN** dans  
ma **VILLE** 

# Sommaire

Situation géographique .....	3
Statistiques sur la population .....	4
Evolution du nombre d'habitants .....	4
Tranche d'âge .....	5
0-14 ans .....	5
15-29 ans .....	5
30-44 ans .....	5
45-59 ans .....	5
60-74 ans .....	5
75-89 ans .....	5
90 ans et + .....	5
Activité professionnelle .....	5
Agriculteurs .....	5
Artisans, Commerçants .....	5
Cadres et sup. ....	5
Professions intermédiaires .....	5
Employé .....	5
Ouvrier .....	5
Retraité .....	5
Autres .....	5
Niveau de diplôme .....	6
Sans diplôme ou CEP .....	6
Brevet, BEPC, DNB .....	6
CAP-BEP ou équivalent .....	6
BAC ou équivalent .....	6
BAC+2 .....	6
BAC+3 ou +4 .....	6
BAC+5 ou plus .....	6
Composition des ménages .....	6
Couple sans enfant .....	6
Couple avec enfant(s) .....	6
Famille monoparentale .....	6
Colocation / Autre .....	6
Personnes seules .....	6
Profil électoraux .....	7
Premier tour .....	7
Sécurité .....	8
Evolution du nombre d'infractions .....	8
Pour comparer .....	9
Services à la population .....	10
Commerce .....	10
Éducation .....	10
Villes autour de Les Epesses .....	11
Avis sur la ville de Les Epesses .....	12
Moyenne par critère .....	12
Villes autour de Les Epesses .....	12
Répartition des avis par note .....	12
Répartition des avis par note .....	12

# Situation géographique



## i Informations clés

- **Région** : Pays de la Loire
- **Département** : Vendée
- **Code postal** : 85590
- **Superficie** : 31 km<sup>2</sup>



# Statistiques sur la population



Nombre d'habitants

**2 983**



Age moyen

**38 ans**



Pop active

**50.8%**



Taux chômage

**6.1%**



Pop densité

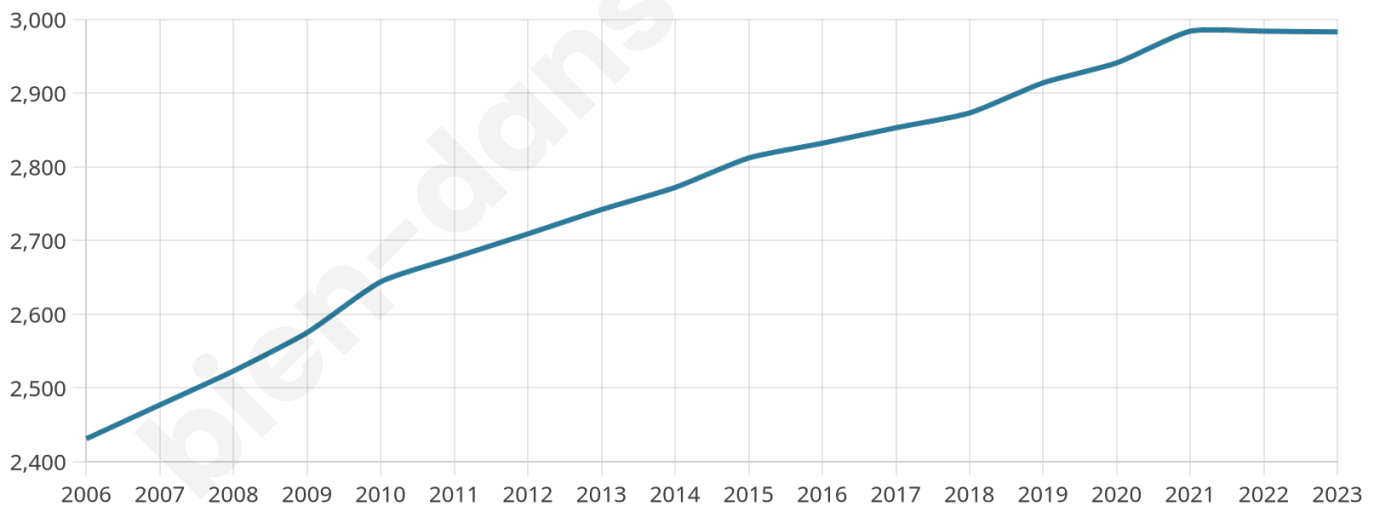
**96 h/km<sup>2</sup>**



Revenu moyen

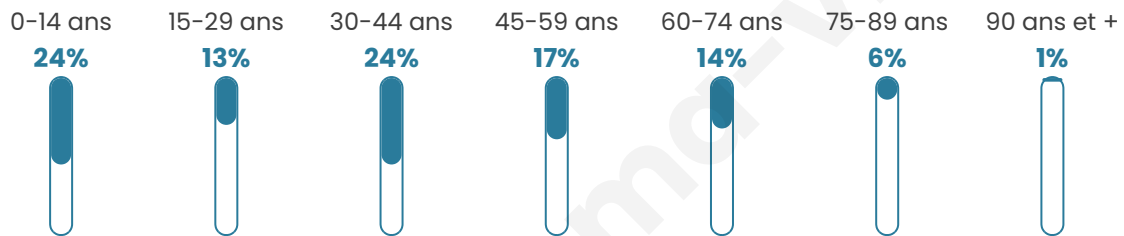
**22 220 €/an**

## Evolution du nombre d'habitants

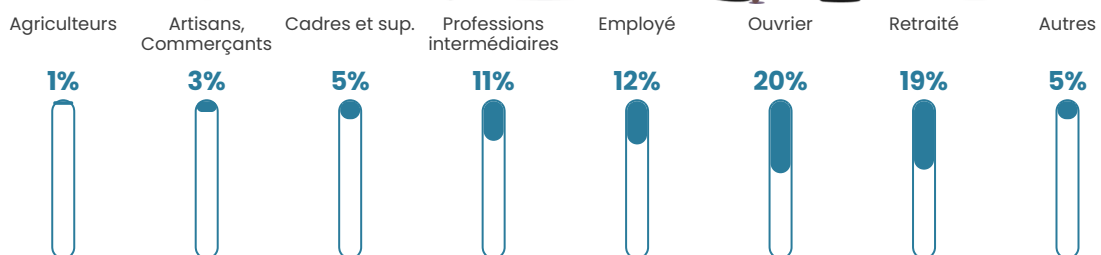


Sources : Institut national de la statistique et des études économiques (insee) selon Les dernières parutions officielles de 2024 portant sur les années 2020, 2021 et 2022.

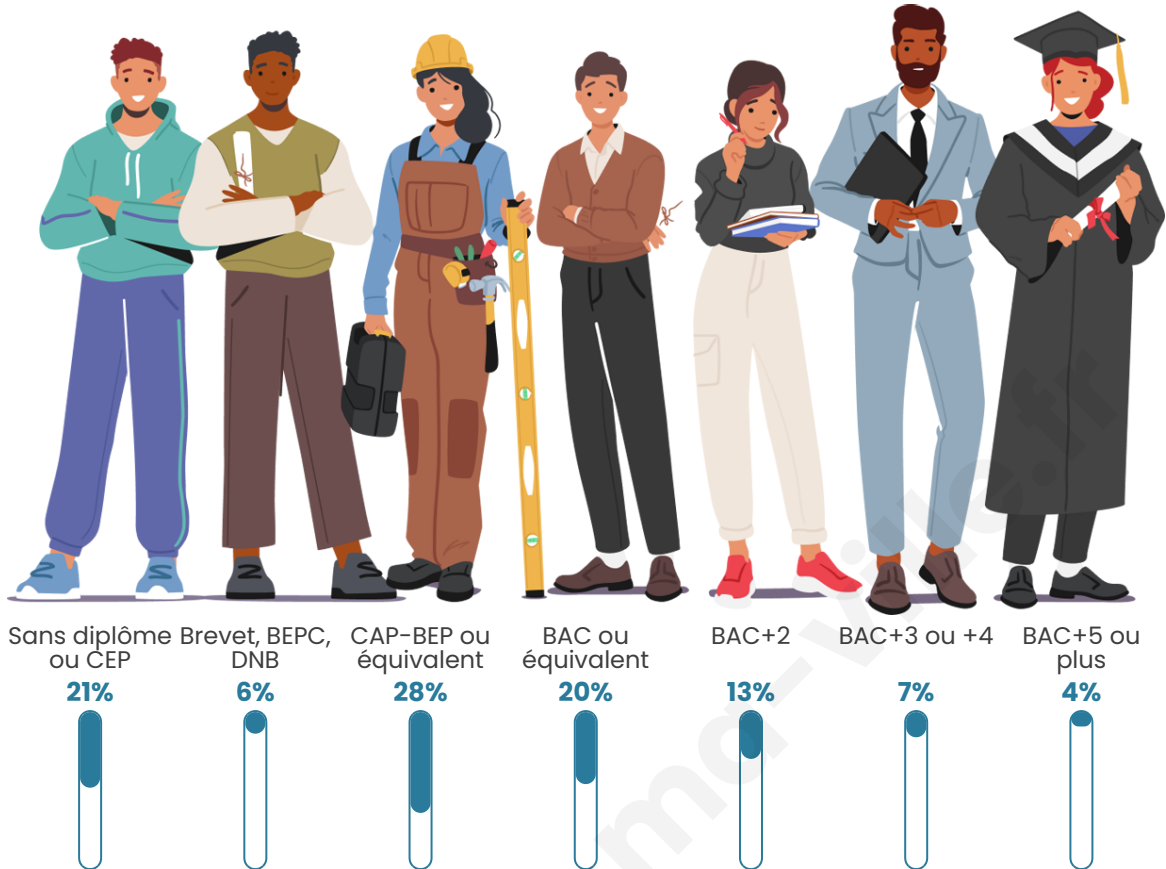
## Tranche d'âge




## Activité professionnelle



## Niveau de diplôme



## Composition des ménages



# Profils électoraux

## Premier tour

	Emmanuel MACRON	45.19 %
	Marine LE PEN	18.19 %
	Jean-Luc MÉLENCHON	8.86 %
	Éric ZEMMOUR	6.12 %
	Valérie PÉCRESE	6.12 %
	Yannick JADOT	4.20 %
	Jean LASSALLE	3.32 %
	Nicolas DUPONT- AIGNAN	2.10 %
	Anne HIDALGO	1.92 %
	Fabien ROUSSEL	1.57 %
	Philippe POUTOU	1.46 %
	Nathalie ARTHAUD	0.93 %



### 2 108 inscrits

Participation : 83.92%

Votes blancs : 2.54%

Votes nuls : 0.51%

## Second tour

	Emmanuel MACRON	69,87 %
	Marine LE PEN	30,13 %

### 2 110 inscrits

Participation : 85.64%

Votes blancs : 5.26%

Votes nuls : 1.99%

# Sécurité



Agressions physiques / sexuelles

**8**



Cambriolages

**0**



Vols / dégradations

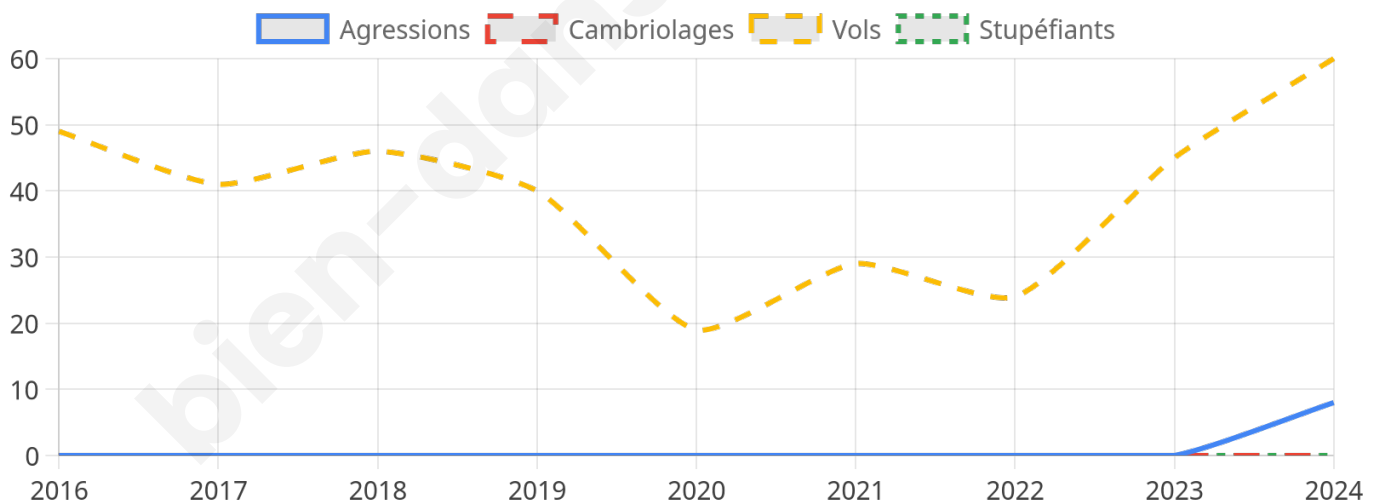
**60**



Stupéfiants

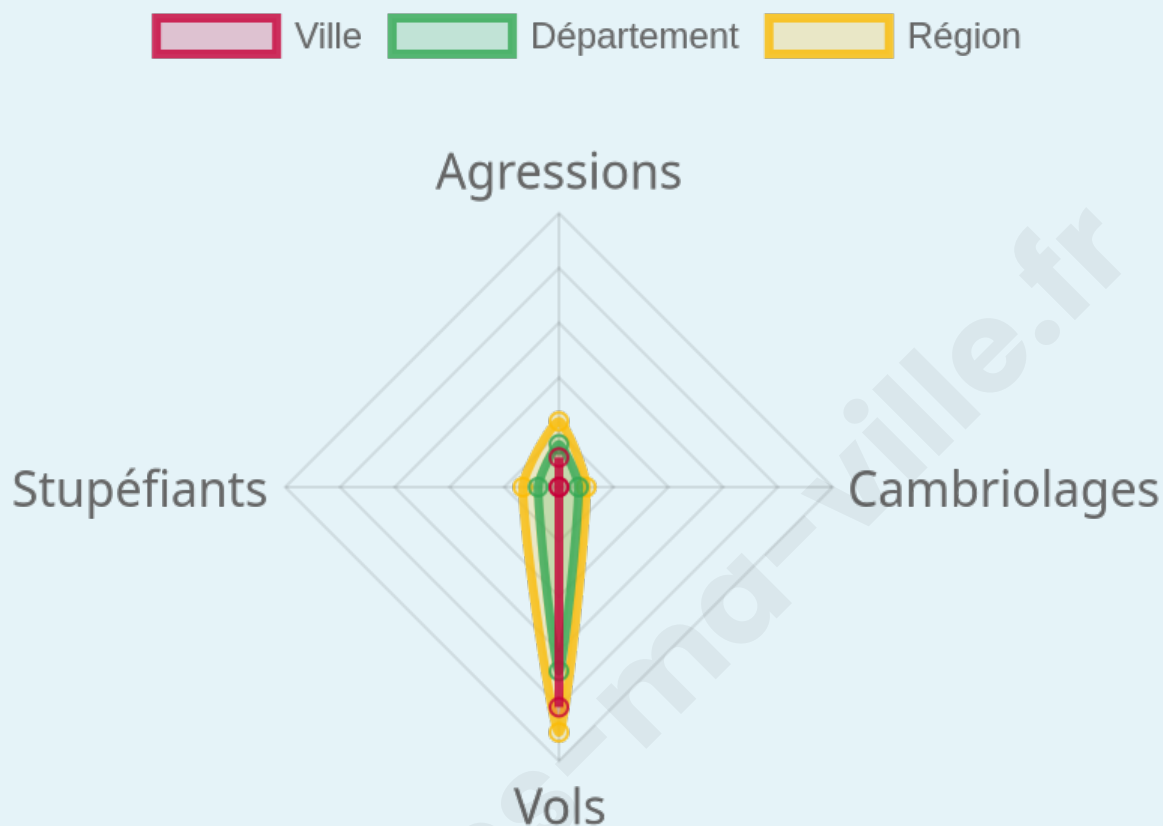
**0**

## Evolution du nombre d'infractions



## Pour comparer

(en proportion du nombre d'habitants)



Sources : Bases statistiques communale, départementale et régionale de la délinquance enregistrée par la police et la gendarmerie nationales selon les dernières parutions officielles de 2025 portant sur l'année 2024 ([data.gouv](https://data.gouv.fr)).

Agressions physiques / sexuelles : Violences sexuelles, coups et blessures volontaires intrafamiliaux, coups et blessures volontaires, autres coups, blessures volontaires et vols violents sans arme.

Cambriolages : Cambriolages de logements.

Vols : Vols avec armes, vols d'accessoires sur véhicules, vols dans les véhicules, vols de véhicules, vols sans violence contre des personnes, destructions, dégradations volontaires et escroqueries.

Stupéfiants : Trafic de stupéfiants dont (AFD) et usage de stupéfiants.

# Services à la population



## Commerce

Hypermarché	X <a href="#">Les Herbiers</a> 9km
Supermarché	1
Superette	X <a href="#">Saint-Mars-la-Réorthe</a> 3km
Boulangerie	2
Boucherie	X <a href="#">Les Herbiers</a> 8km
Restaurant	4
Garage	2
Station-service	1
Banque	2
La poste	5
Coiffeur	5
Tabac	X <a href="#">Saint-Amand-sur-Sèvre</a> 8km
Bars / discothèque	4
Bibliothèque	X <a href="#">Les Herbiers</a> 9km
Cinéma	X <a href="#">Les Herbiers</a> 9km
Vétérinaire	1



## Santé

Pharmacie	1
Hôpital	X <a href="#">Cholet</a> 18km
Laboratoire d'analyses médicales	X <a href="#">Les Herbiers</a> 9km
Etablissement pour handicapé	X <a href="#">Les Herbiers</a> 9km
EHPA	1
Médecin	2
Dentiste	2
Chirurgien	X <a href="#">Cholet</a> 17km
Dermatologue	X <a href="#">Les Herbiers</a> 9km
Anesthésiste	X <a href="#">Cholet</a> 17km
Gastro-entérologue	X <a href="#">Cholet</a> 17km
Gynécologue	X <a href="#">Les Herbiers</a> 9km
Cancérologue	X <a href="#">Nantes</a> 60km
Neurologue	X <a href="#">Cholet</a> 17km
Ophthalmologue	X <a href="#">Les Herbiers</a> 9km
ORL	X <a href="#">Cholet</a> 17km
Cardiologue	X <a href="#">Sèvremont</a> 6km
Pédiatre	X <a href="#">Cholet</a> 17km
Pneumologue	X <a href="#">Sèvremont</a> 6km
Psychologue	X <a href="#">Cholet</a> 18km
Radiologue	X <a href="#">Cholet</a> 17km
Rhumatologue	X <a href="#">Cholet</a> 17km
Sage-femme	1



## Éducation

Crèche	2
Ecole maternelle Public	X <a href="#">Les Herbiers</a> 9km
Ecole maternelle Privé	X <a href="#">Sèvremoine</a> 28km
Ecole primaire Public	1
Ecole primaire Privé	2
Collège Public	X <a href="#">Les Herbiers</a> 10km
Collège Privé	1
Lycée Public	X <a href="#">Les Herbiers</a> 10km
Lycée Privé	1

Sources : Base Sirene des entreprises et de leurs établissements selon les dernières parutions officielles de 2025 portant sur l'année 2024 ([data.gouv](#)). Liste, localisation et tarifs des professionnels de santé selon les dernières parutions officielles de 2025 portant sur l'année 2024 ([opendatasoft](#)) et FINISS Extraction du Fichier des établissements selon les dernières parutions officielles de 2025 portant sur l'année 2024 ([data.gouv](#)). Adresse et géolocalisation des établissements d'enseignement du premier et second degrés selon les dernières parutions officielles de 2025 portant sur l'année 2024 ([data.education.gouv](#))

## Villes autour de Les Epesses

Ville	Habitants	Superficie	Pop densité	Pop active	Taux chômage	Revenu moyen	Prix immobilier
Saint-Mars-la-Réorthe	1 042	9 km <sup>2</sup>	116 h/km <sup>2</sup>	48%	3.6%	22 320 €/an	1 483 €/m <sup>2</sup>
Mallièvre	251	0 km <sup>2</sup>	251 h/km <sup>2</sup>	49%	4.8%	25 210 €/an	1 298 €/m <sup>2</sup>
Treize-Vents	1 226	19 km <sup>2</sup>	65 h/km <sup>2</sup>	48.1%	4.3%	21 620 €/an	1 192 €/m <sup>2</sup>
Saint-Malô-du-Bois (1 avis)	1 612	14 km <sup>2</sup>	115 h/km <sup>2</sup>	53.3%	2.2%	23 950 €/an	1 604 €/m <sup>2</sup>
Sèvremont (3 avis)	6 385	88 km <sup>2</sup>	73 h/km <sup>2</sup>	50.6%	3.9%	21 890 €/an	1 381 €/m <sup>2</sup>
Saint-Laurent-sur-Sèvre (5 avis)	3 550	15 km <sup>2</sup>	237 h/km <sup>2</sup>	46%	2.7%	23 630 €/an	1 540 €/m <sup>2</sup>
Saint-Amand-sur-Sèvre (1 avis)	1 422	32 km <sup>2</sup>	44 h/km <sup>2</sup>	45.9%	3.9%	22 070 €/an	1 014 €/m <sup>2</sup>
Les Herbiers (20 avis)	16 521	88 km <sup>2</sup>	188 h/km <sup>2</sup>	49.8%	3.6%	22 930 €/an	1 837 €/m <sup>2</sup>
Le Boupère	3 151	43 km <sup>2</sup>	73 h/km <sup>2</sup>	49.9%	2.2%	21 660 €/an	1 146 €/m <sup>2</sup>
Saint-Paul-en-Pareds (1 avis)	1 377	12 km <sup>2</sup>	115 h/km <sup>2</sup>	51.1%	2.7%	23 370 €/an	1 315 €/m <sup>2</sup>
Chanverrie (5 avis)	5 653	59 km <sup>2</sup>	96 h/km <sup>2</sup>	46.7%	3%	22 810 €/an	1 587 €/m <sup>2</sup>
La Petite-Boissière (2 avis)	616	12 km <sup>2</sup>	51 h/km <sup>2</sup>	50.5%	3.2%	21 770 €/an	1 169 €/m <sup>2</sup>
Rochetrejoux	983	10 km <sup>2</sup>	98 h/km <sup>2</sup>	48.5%	2%	22 150 €/an	1 231 €/m <sup>2</sup>
Pouzauges (4 avis)	5 668	36 km <sup>2</sup>	157 h/km <sup>2</sup>	45.8%	4.3%	22 320 €/an	1 103 €/m <sup>2</sup>
Mauléon (5 avis)	8 573	120 km <sup>2</sup>	71 h/km <sup>2</sup>	48.5%	2.7%	21 720 €/an	1 190 €/m <sup>2</sup>

# Avis sur la ville de Les Epesses



## Moyenne par critère



## Villes autour de Les Epesses

Ville	Note globale	Sécurité	Éducation	Sport Loisir	Environnement	Vie pratique
Saint-Mars-la-Réorthe	-	-	-	-	-	-
Mallièvre	-	-	-	-	-	-
Treize-Vents	-	-	-	-	-	-
Saint-Malô-du-Bois (1 avis)	<b>5.0</b>	<b>5.0</b>	<b>5.0</b>	<b>5.0</b>	<b>5.0</b>	<b>5.0</b>
Sèvremont (3 avis)	<b>4.0</b>	<b>4.3</b>	<b>4.0</b>	<b>4.0</b>	<b>4.3</b>	3.3
Saint-Laurent-sur-Sèvre (5 avis)	<b>4.2</b>	<b>4.6</b>	<b>4.4</b>	3.6	<b>4.6</b>	3.6
Saint-Amand-sur-Sèvre (1 avis)	<b>4.2</b>	<b>5.0</b>	<b>4.0</b>	3.0	<b>4.0</b>	<b>5.0</b>
Les Herbiers (20 avis)	3.8	3.4	3.9	<b>4.3</b>	<b>4.1</b>	3.7
Le Boupère	-	-	-	-	-	-
Saint-Paul-en-Pareds (1 avis)	<b>4.8</b>	<b>5.0</b>	<b>5.0</b>	<b>5.0</b>	<b>5.0</b>	<b>4.0</b>
Chanverrie (5 avis)	3.7	3.4	3.8	3.8	3.8	3.6
La Petite-Boissière (2 avis)	2.3	<b>4.5</b>	2.5	<b>1.0</b>	2.5	<b>1.0</b>
Rochetjoux	-	-	-	-	-	-
Pouzauges (4 avis)	<b>4.0</b>	3.8	<b>4.3</b>	3.8	<b>4.5</b>	3.8
Mauléon (5 avis)	<b>4.0</b>	<b>4.2</b>	<b>4.0</b>	3.4	<b>4.2</b>	<b>4.2</b>



# Vous aimez votre ville ? Notez-la !

Et faites-nous part de vos remarques constructives



Avec

**BIEN** dans ma **VILLE** 