



Version web

Ville de Les Églisottes-et-Chalaires

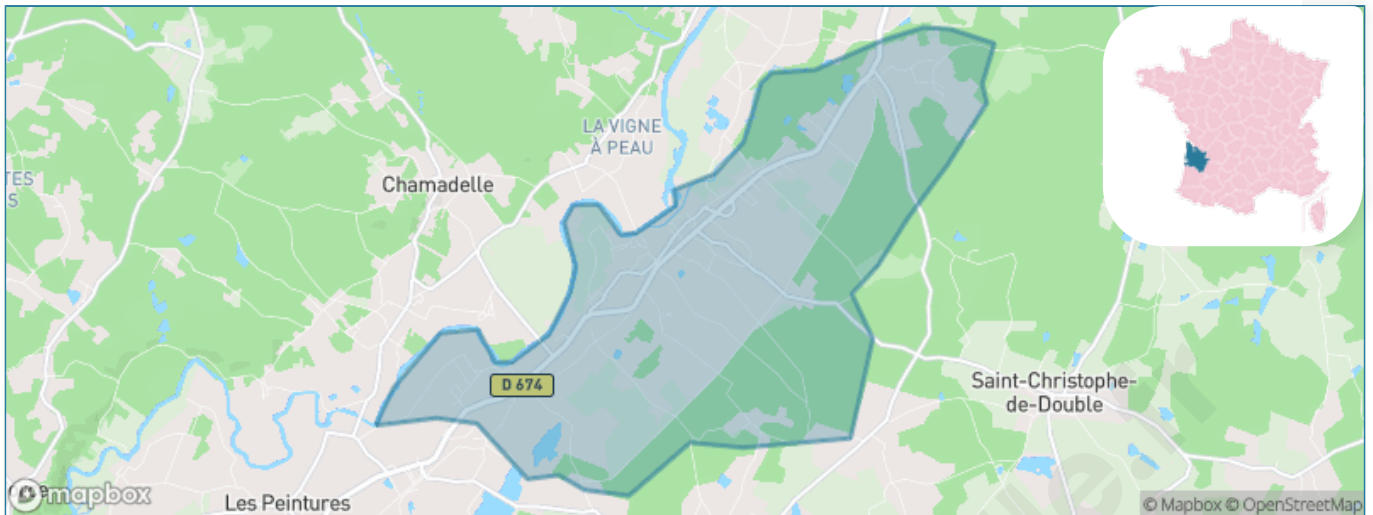
Présenté par

BIEN dans ma **VILLE** 

Sommaire

Situation géographique	3
Statistiques sur la population	4
Evolution du nombre d'habitants	4
Tranche d'âge	5
0-14 ans	5
15-29 ans	5
30-44 ans	5
45-59 ans	5
60-74 ans	5
75-89 ans	5
90 ans et +	5
Activité professionnelle	5
Agriculteurs	5
Artisans, Commerçants	5
Cadres et sup.	5
Professions intermédiaires	5
Employé	5
Ouvrier	5
Retraité	5
Autres	5
Niveau de diplôme	6
Sans diplôme ou CEP	6
Brevet, BEPC, DNB	6
CAP-BEP ou équivalent	6
BAC ou équivalent	6
BAC+2	6
BAC+3 ou +4	6
BAC+5 ou plus	6
Composition des ménages	6
Couple sans enfant	6
Couple avec enfant(s)	6
Famille monoparentale	6
Colocation / Autre	6
Personnes seules	6
Profils électoraux	7
Premier tour	7
Sécurité	8
Evolution du nombre d'infractions	8
Pour comparer	9
Services à la population	10
Commerce	10
Éducation	10
Villes autour de Les Églisottes-et-Chalaires	11

Situation géographique



i Informations clés

- **Région** : Nouvelle-Aquitaine
- **Département** : Gironde
- **Code postal** : 33230
- **Superficie** : 17 km²



Statistiques sur la population



Nombre d'habitants

2 205



Age moyen

42 ans



Pop active

39.5%



Taux chômage

11.9%



Pop densité

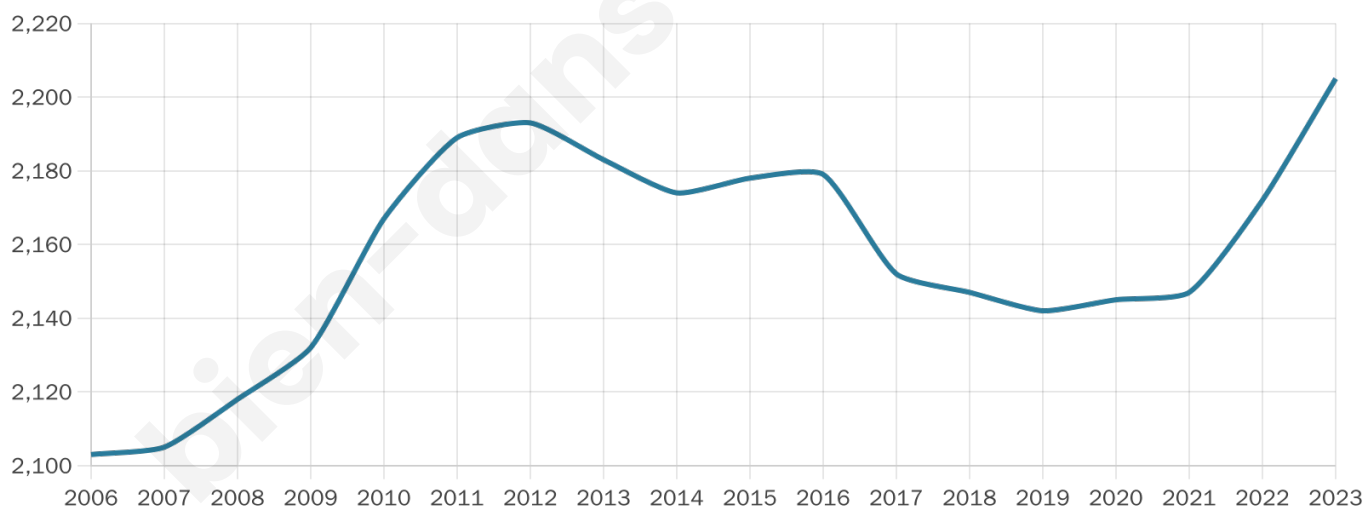
130 h/km²



Revenu moyen

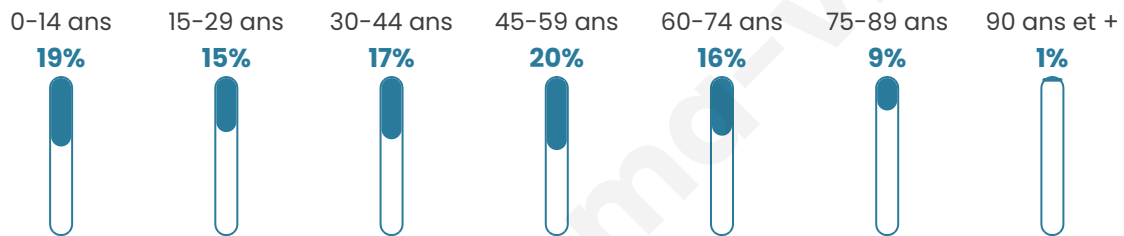
18 560 €/an

Evolution du nombre d'habitants

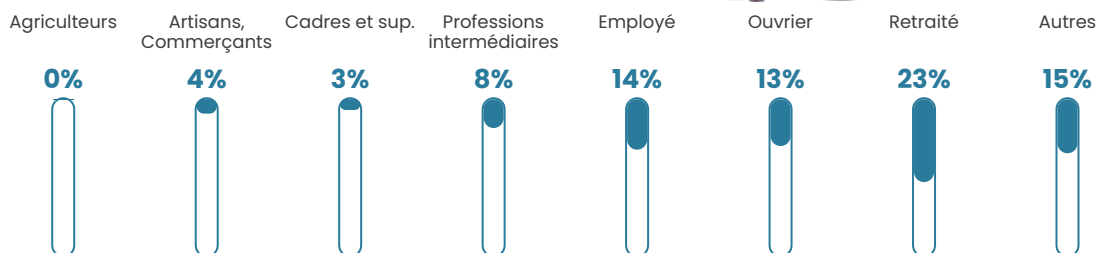


Sources : Institut national de la statistique et des études économiques (insee) selon Les dernières parutions officielles de 2024 portant sur les années 2020, 2021 et 2022.

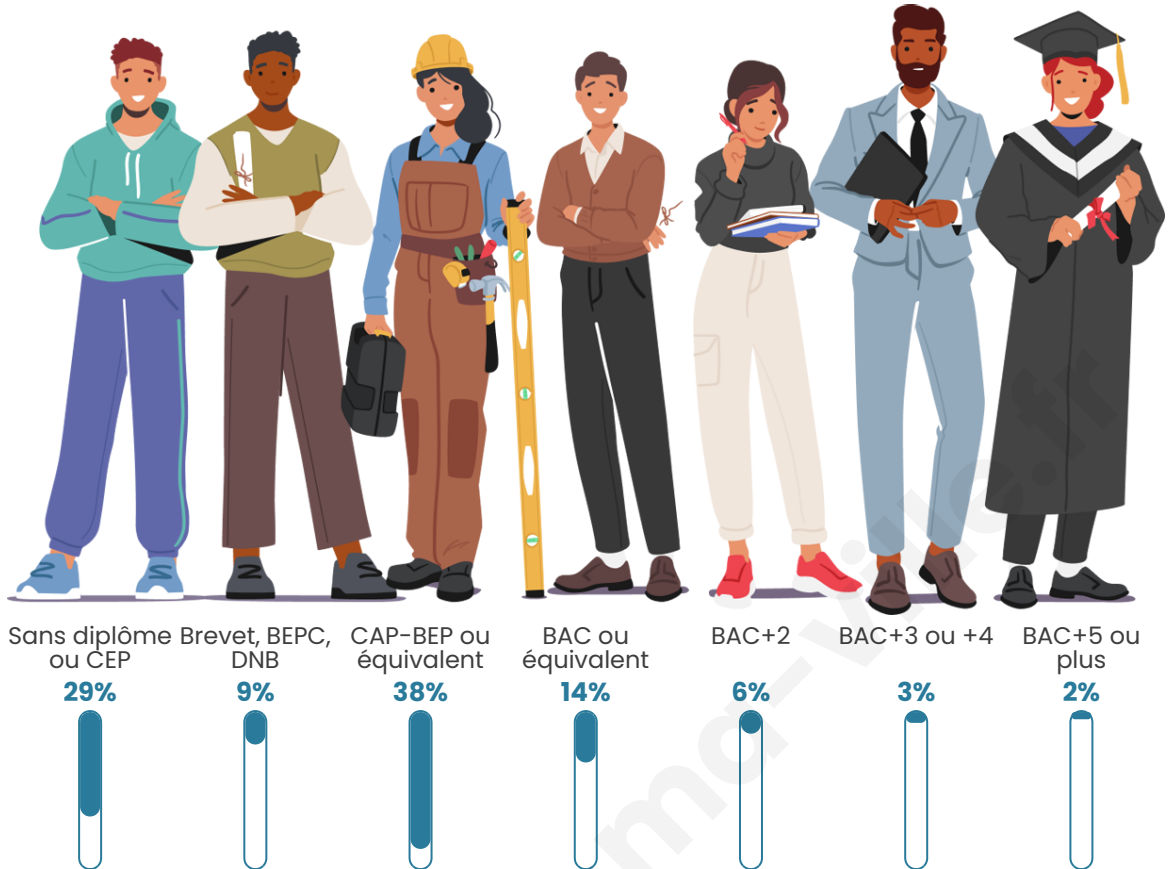
Tranche d'âge




Activité professionnelle



Niveau de diplôme



Composition des ménages



Profils électoraux



Premier tour

	Marine LE PEN	42.62 %
	Emmanuel MACRON	18.54 %
	Jean-Luc MÉLENCHON	16.80 %
	Éric ZEMMOUR	5.53 %
	Jean LASSALLE	5.24 %
	Valérie PÉCRESSÉ	3.79 %
	Fabien ROUSSEL	2.33 %
	Yannick JADOT	1.17 %
	Nicolas DUPONT-AIGNAN	1.17 %
	Anne HIDALGO	1.07 %
	Philippe POUTOU	0.97 %
	Nathalie ARTHAUD	0.78 %

1 462 inscrits

Participation : 71.41%
Votes blancs : 0.86%
Votes nuls : 0.48%

Second tour

	Emmanuel MACRON	33,44 %
	Marine LE PEN	66,56 %

1 461 inscrits

Participation : 71.12%
Votes blancs : 5.77%
Votes nuls : 1.83%

Sécurité



Agressions physiques / sexuelles

11



Cambriolages

0



Vols / dégradations

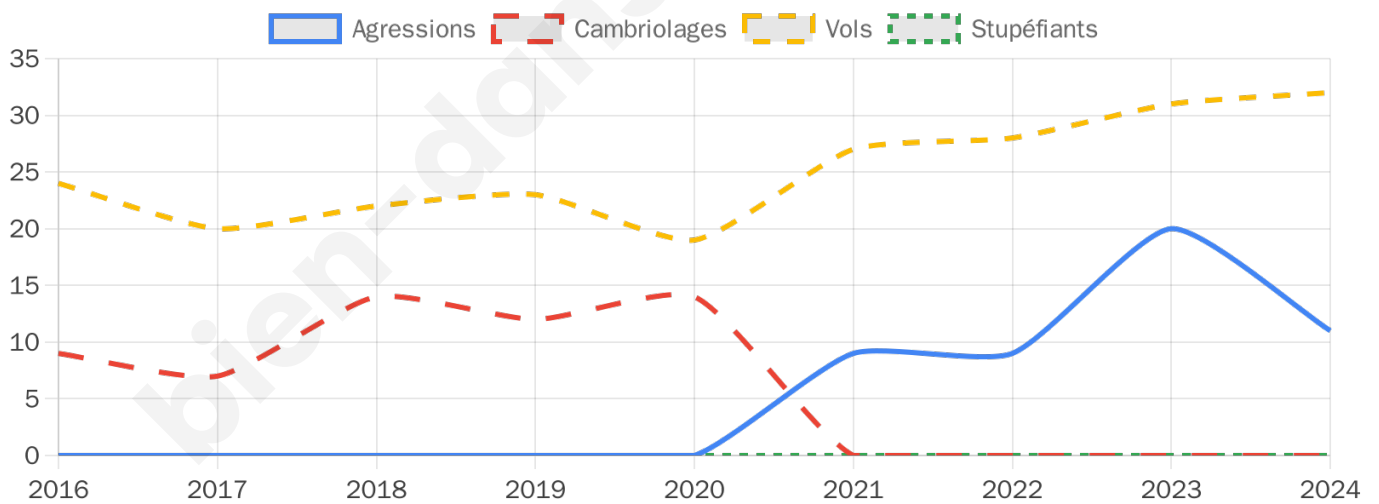
32



Stupéfiants

0

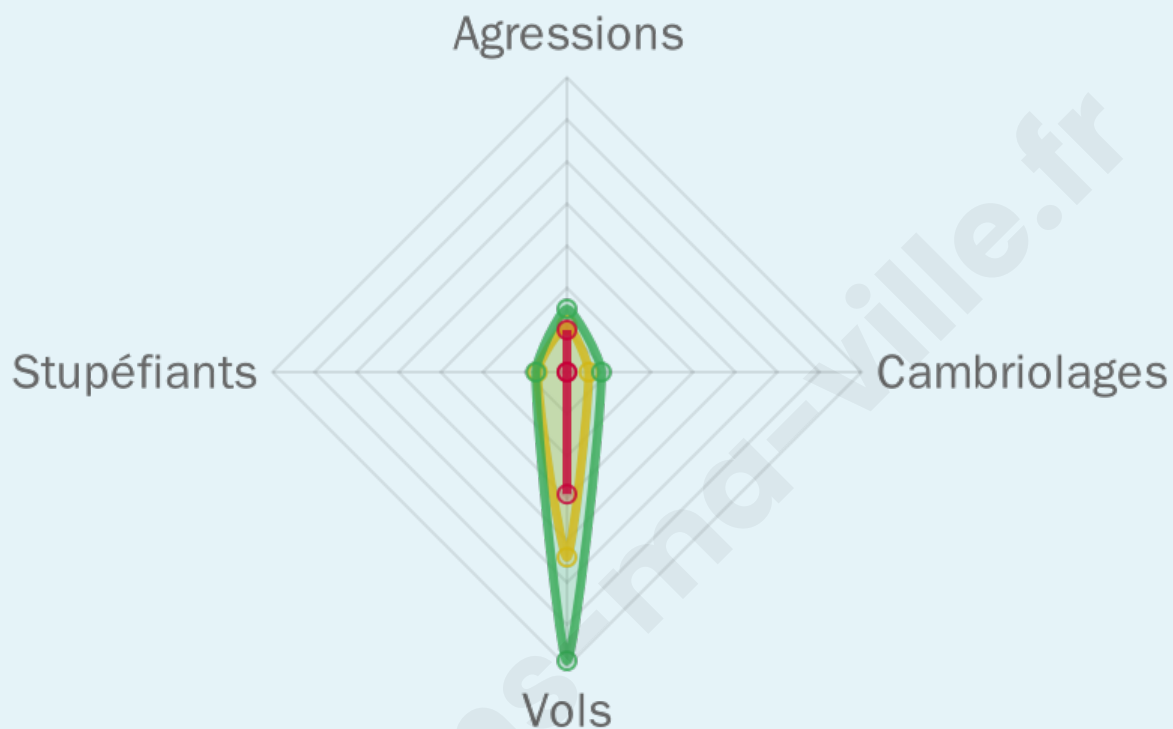
Evolution du nombre d'infractions



Pour comparer

(en proportion du nombre d'habitants)

■ Ville ■ Département ■ Région



Sources : Bases statistiques communale, départementale et régionale de la délinquance enregistrée par la police et la gendarmerie nationales selon les dernières parutions officielles de 2025 portant sur l'année 2024 ([data.gouv](https://data.gouv.fr)).

Agresions physiques / sexuelles : Violences sexuelles, coups et blessures volontaires intrafamiliaux, coups et blessures volontaires, autres coups, blessures volontaires et vols violents sans arme.

Cambriolages : Cambriolages de logements.

Vols : Vols avec armes, vols d'accessoires sur véhicules, vols dans les véhicules, vols de véhicules, vols sans violence contre des personnes, destructions, dégradations volontaires et escroqueries.

Stupéfiants : Trafic de stupéfiants dont (AFD) et usage de stupéfiants.

Services à la population



Commerce

Hypermarché	X Coutras 8km
Supermarché	X Saint-Aigulin 7km
Superette	X Chamadelle 3km
Boulangerie	2
Boucherie	X Saint-Aigulin 7km
Restaurant	X Les Peintures 4km
Garage	1
Station-service	X Saint-Aigulin 6km
Banque	X Saint-Aigulin 7km
La poste	X Chamadelle 3km
Coiffeur	2
Tabac	1
Bars / discothèque	1
Bibliothèque	X Coutras 9km
Cinéma	X Montguyon 18km
Vétérinaire	X Saint-Aigulin 8km



Santé

Pharmacie	1
Hôpital	X Boscarnant 12km
Laboratoire d'analyses médicales	X Coutras 8km
Etablissement pour handicapé	X Coutras 8km
EHPA	X La Roche-Chalais 8km
Médecin	2
Dentiste	X La Roche-Chalais 8km
Chirurgien	X Montpon-Ménéstérol 19km
Dermatologue	X Libourne 23km
Anesthésiste	X Saint Aulaye-Puymangou 19km
Gastro-entérologue	X Saint-André-de-Cubzac 33km
Gynécologue	X Libourne 24km
Cancérologue	X Bordeaux 49km
Neurologue	X Villefranche-de-Lonchat 18km
Ophtalmologue	X Coutras 8km
ORL	X Libourne 24km
Cardiologue	X Libourne 23km
Pédiatre	X Libourne 24km
Pneumologue	X Libourne 25km
Psychologue	X Libourne 24km
Radiologue	X Coutras 9km
Rhumatologue	X Libourne 24km
Sage-femme	X Coutras 8km



Éducation

Crèche	2
Ecole maternelle Public	X Saint-Aigulin 7km
Ecole maternelle Privé	X Bordeaux 50km
Ecole primaire Public	1
Ecole primaire Privé	X La Roche-Chalais 8km
Collège Public	X Saint-Aigulin 8km
Collège Privé	X La Roche-Chalais 8km
Lycée Public	X Montagne 19km
Lycée Privé	X Saint-Médard-de-Guizières 9km

Sources : Base Sirene des entreprises et de leurs établissements selon les dernières parutions officielles de 2025 portant sur l'année 2024 ([data.gouv](#)). Liste, localisation et tarifs des professionnels de santé selon les dernières parutions officielles de 2025 portant sur l'année 2024 ([opendatasoft](#)) et FINISS Extraction du Fichier des établissements selon les dernières parutions officielles de 2025 portant sur l'année 2024 ([data.gouv](#)). Adresse et géolocalisation des établissements d'enseignement du premier et second degrés selon les dernières parutions officielles de 2025 portant sur l'année 2024 ([data.education.gouv](#))

Villes autour de Les Églisottes-et-Chalaires

Ville	Habitants	Superficie	Pop densité	Pop active	Taux chômage	Revenu moyen	Prix immobilier
Chamadelle	725	15 km ²	48 h/km ²	48.1%	5.2%	21 670 €/an	1 323 €/m ²
Le Fieu (1 avis)	505	14 km ²	36 h/km ²	46.3%	5.9%	21 090 €/an	1 439 €/m ²
La Barde	504	21 km ²	24 h/km ²	43.1%	5.4%	20 490 €/an	1 002 €/m ²
Saint-Christophe-de-Double (1 avis)	595	36 km ²	17 h/km ²	45.7%	5.4%	20 360 €/an	1 352 €/m ²
Les Peintures (2 avis)	1 620	13 km ²	125 h/km ²	46.2%	7.3%	20 620 €/an	1 274 €/m ²
Saint-Aigulin (1 avis)	1 878	28 km ²	67 h/km ²	39.6%	5.8%	19 830 €/an	1 228 €/m ²
Saint-Martin-de-Coux	444	15 km ²	30 h/km ²	47.3%	5.6%	19 810 €/an	1 030 €/m ²
Lagorce (6 avis)	1 575	28 km ²	56 h/km ²	47.2%	4.8%	21 230 €/an	1 519 €/m ²
La Roche-Chalais	3 060	89 km ²	34 h/km ²	39.6%	7.7%	19 500 €/an	1 229 €/m ²
Porchères	887	13 km ²	68 h/km ²	44.1%	5.6%	21 110 €/an	1 301 €/m ²
La Clotte (1 avis)	708	17 km ²	42 h/km ²	44.8%	7.1%	20 510 €/an	1 516 €/m ²
Saint-Médard-de-Guizières (1 avis)	2 438	10 km ²	244 h/km ²	43%	8.1%	19 920 €/an	1 283 €/m ²
Camps-sur-l'Isle	621	3 km ²	207 h/km ²	44.4%	6.3%	20 700 €/an	1 599 €/m ²
Saint-Seurin-sur-l'Isle (5 avis)	3 167	8 km ²	396 h/km ²	38.4%	7.3%	19 140 €/an	1 432 €/m ²
Coutras (7 avis)	8 678	33 km ²	263 h/km ²	42.3%	6.5%	20 730 €/an	1 517 €/m ²

bien-dans-ma-ville.fr



Vous aimez votre ville ? Notez-la !

Et faites-nous part de vos remarques constructives



Avec

BIEN dans ma **VILLE** 