



Version web

Ville de Les Églises- d'Argenteuil

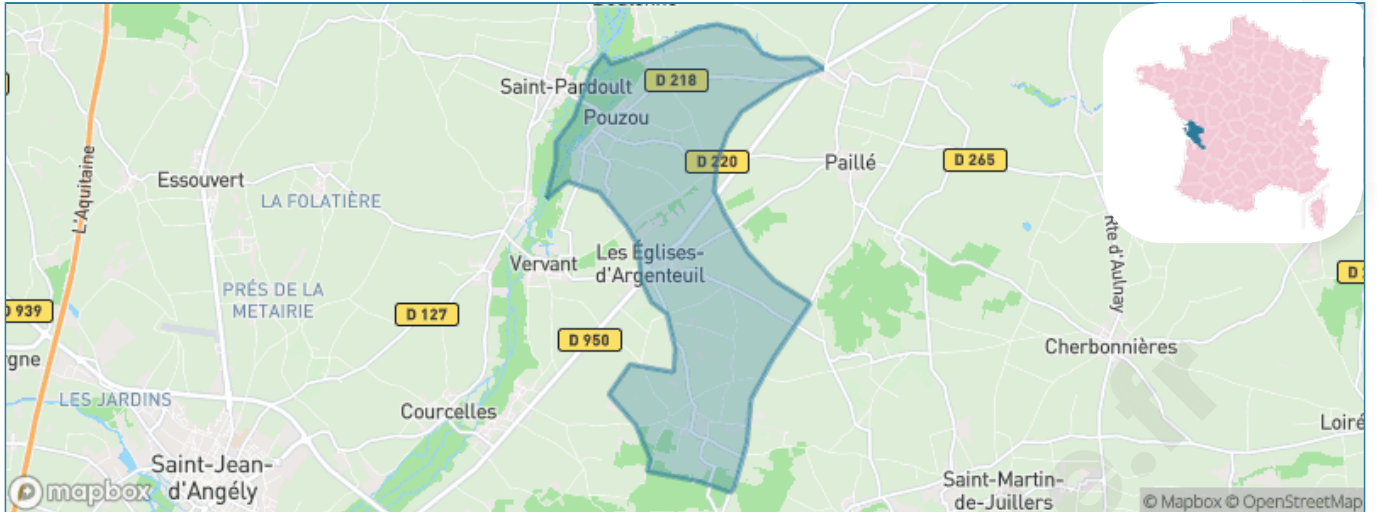
Présenté par

BIEN dans
ma **VILLE** 

Sommaire

Situation géographique	3
Statistiques sur la population	4
Evolution du nombre d'habitants	4
Tranche d'âge	5
<i>0-14 ans</i>	5
<i>15-29 ans</i>	5
<i>30-44 ans</i>	5
<i>45-59 ans</i>	5
<i>60-74 ans</i>	5
<i>75-89 ans</i>	5
<i>90 ans et +</i>	5
Activité professionnelle	5
<i>Agriculteurs</i>	5
<i>Artisans, Commerçants</i>	5
<i>Cadres et sup.</i>	5
<i>Professions intermédiaires</i>	5
<i>Employé</i>	5
<i>Ouvrier</i>	5
<i>Retraité</i>	5
<i>Autres</i>	5
Niveau de diplôme	6
<i>Sans diplôme ou CEP</i>	6
<i>Brevet, BEPC, DNB</i>	6
<i>CAP-BEP ou équivalent</i>	6
<i>BAC ou équivalent</i>	6
<i>BAC+2</i>	6
<i>BAC+3 ou +4</i>	6
<i>BAC+5 ou plus</i>	6
Composition des ménages	6
<i>Couple sans enfant</i>	6
<i>Couple avec enfant(s)</i>	6
<i>Famille monoparentale</i>	6
<i>Colocation / Autre</i>	6
<i>Personnes seules</i>	6
Profils électoraux	7
<i>Premier tour</i>	7
Sécurité	8
<i>Evolution du nombre d'infractions</i>	8
<i>Pour comparer</i>	9
Services à la population	10
<i>Commerce</i>	10
<i>Éducation</i>	10
<i>Villes autour de Les Églises-d'Argenteuil</i>	12

Situation géographique



i Informations clés

- **Région** : Nouvelle-Aquitaine
- **Département** : Charente-Maritime
- **Code postal** : 17400
- **Superficie** : 14 km²



Statistiques sur la population



Nombre d'habitants

537



Age moyen

44 ans



Pop active

42.8%



Taux chômage

8.4%



Pop densité

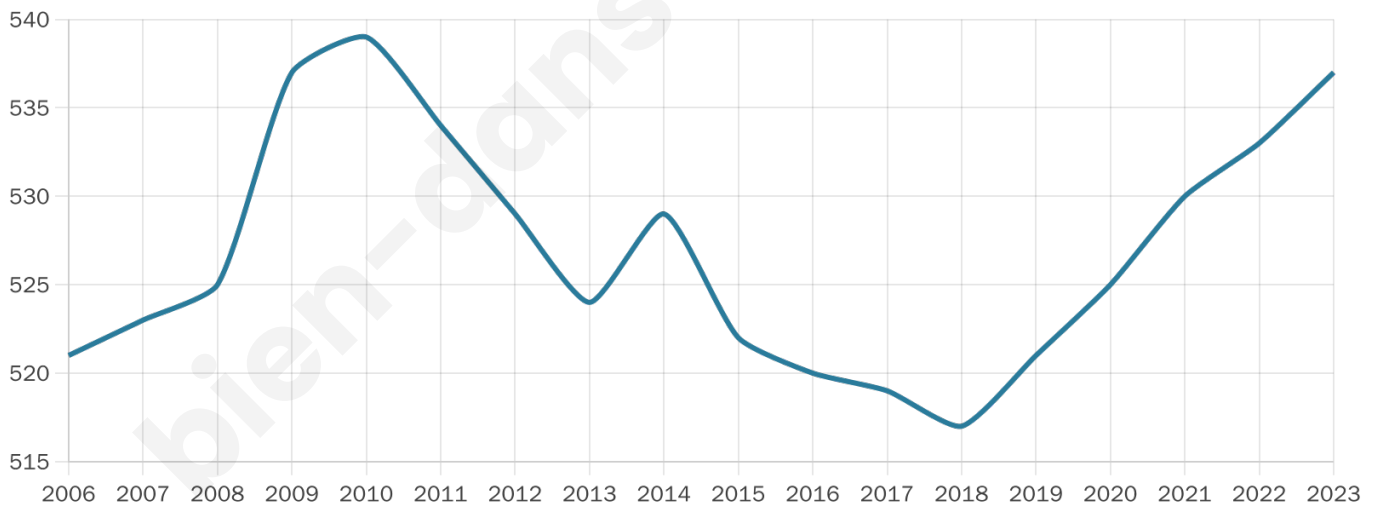
38 h/km²



Revenu moyen

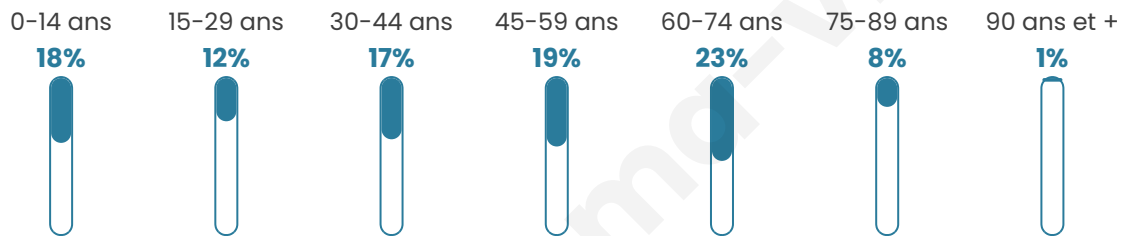
20 210 €/an

Evolution du nombre d'habitants

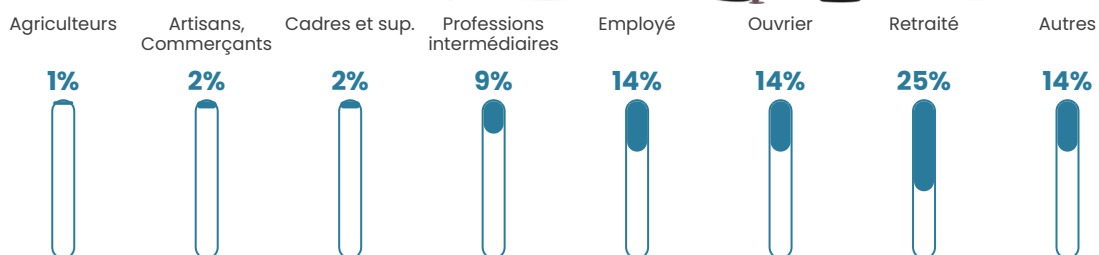


Sources : Institut national de la statistique et des études économiques (insee) selon Les dernières parutions officielles de 2024 portant sur les années 2020, 2021 et 2022.

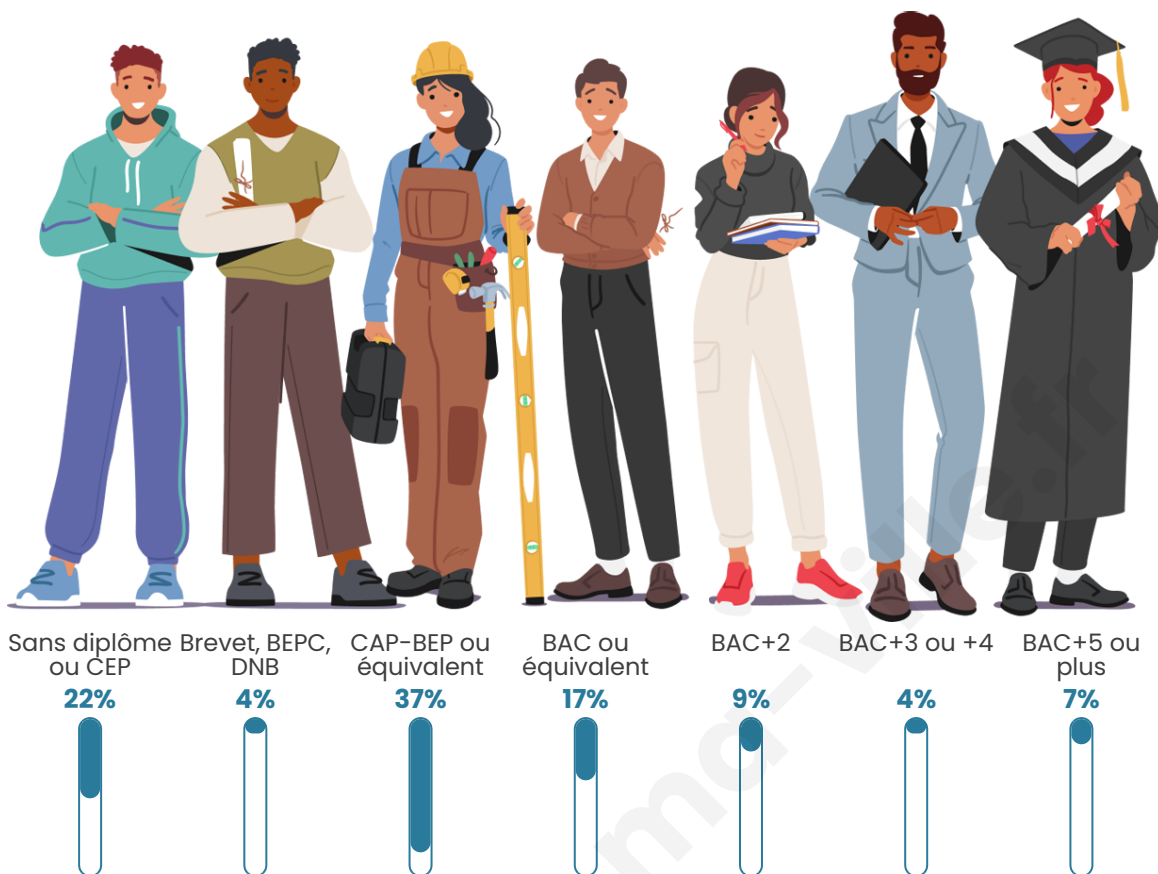
Tranche d'âge




Activité professionnelle



Niveau de diplôme



Composition des ménages



Profils électoraux

Premier tour

	Marine LE PEN	39.44 %
	Emmanuel MACRON	23.24 %
	Jean-Luc MÉLENCHON	13.38 %
	Éric ZEMMOUR	6.69 %
	Nicolas DUPONT-AIGNAN	3.87 %
	Jean LASSALLE	3.17 %
	Valérie PÉCRESSÉ	2.82 %
	Yannick JADOT	2.46 %
	Fabien ROUSSEL	2.11 %
	Anne HIDALGO	1.76 %
	Philippe POUTOU	0.70 %
	Nathalie ARTHAUD	0.35 %



375 inscrits

Participation : 77.33%

Votes blancs : 1.72%

Votes nuls : 0.34%

Second tour

	Emmanuel MACRON	44,4 %
	Marine LE PEN	55,6 %

377 inscrits

Participation : 76.66%

Votes blancs : 4.5%

Votes nuls : 2.77%

Sécurité



Agressions physiques / sexuelles

0



Cambriolages

0



Vols / dégradations

0



Stupéfiants

0

Evolution du nombre d'infractions



Pour comparer

(en proportion du nombre d'habitants)



Sources : Bases statistiques communale, départementale et régionale de la délinquance enregistrée par la police et la gendarmerie nationales selon les dernières parutions officielles de 2025 portant sur l'année 2024 ([data.gouv](https://data.gouv.fr)).

Agressions physiques / sexuelles : Violences sexuelles, coups et blessures volontaires intrafamiliaux, coups et blessures volontaires, autres coups, blessures volontaires et vols violents sans arme.

Cambriolages : Cambriolages de logements.

Vols : Vols avec armes, vols d'accessoires sur véhicules, vols dans les véhicules, vols de véhicules, vols sans violence contre des personnes, destructions, dégradations volontaires et escroqueries.

Stupéfiants : Trafic de stupéfiants dont (AFD) et usage de stupéfiants.

Services à la population



Commerce

Hypermarché	X Saint-Jean-d'Angély 6km
Supermarché	X Saint-Jean-d'Angély 7km
Superette	1
Boulangerie	1
Boucherie	X Saint-Jean-d'Angély 7km
Restaurant	1
Garage	2
Station-service	X Saint-Jean-d'Angély 7km
Banque	X Saint-Jean-d'Angély 7km
La poste	X Saint-Jean-d'Angély 7km
Coiffeur	1
Tabac	X Saint-Jean-d'Angély 8km
Bars / discothèque	X Antezant-la-Chapelle 2km
Bibliothèque	X Saint-Jean-d'Angély 8km
Cinéma	X Saint-Jean-d'Angély 7km
Vétérinaire	X Saint-Jean-d'Angély 6km



Santé

Pharmacie	X Saint-Julien-de-l'Escap 6km
Hôpital	X Saint-Jean-d'Angély 8km
Laboratoire d'analyses médicales	X Saint-Jean-d'Angély 7km
Etablissement pour handicapé	X Saint-Jean-d'Angély 8km
EHPA	X Saint-Julien-de-l'Escap 6km
Médecin	X Saint-Julien-de-l'Escap 6km
Dentiste	X Saint-Pardoult 3km
Chirurgien	X Saint-Jean-d'Angély 7km
Dermatologue	X Surgères 29km
Anesthésiste	X Saintes 30km
Gastro-entérologue	X Saintes 30km
Gynécologue	X Surgères 28km
Cancérologue	X Poitiers 90km
Neurologue	X Saintes 31km
Ophtalmologue	X Saint-Jean-d'Angély 8km
ORL	X Saintes 30km
Cardiologue	X Saint-Jean-d'Angély 7km
Pédiatre	X Saint-Jean-d'Angély 8km
Pneumologue	X Saintes 30km
Psychologue	X Saintes 30km
Radiologue	X Châteaubernard 34km
Rhumatologue	X Saintes 31km
Sage-femme	X Saint-Jean-d'Angély 8km



Éducation

Crèche	X Saint-Jean-d'Angély 8km
Ecole maternelle Public	X Saint-Jean-d'Angély 7km
Ecole maternelle Privé	X Marsac 48km
Ecole primaire Public	1
Ecole primaire Privé	X Saint-Jean-d'Angély 8km

Collège Public	X <u>Saint-Jean-d'Angély</u> 8km
Collège Privé	X <u>Saint-Jean-d'Angély</u> 8km
Lycée Public	X <u>Saint-Jean-d'Angély</u> 7km
Lycée Privé	X <u>Saintes</u> 30km

Sources : Base Sirene des entreprises et de leurs établissements selon les dernières parutions officielles de 2025 portant sur l'année 2024 ([data.gouv](#)). Liste, localisation et tarifs des professionnels de santé selon les dernières parutions officielles de 2025 portant sur l'année 2024 ([opendatasoft](#)) et FINISS Extraction du Fichier des établissements selon les dernières parutions officielles de 2025 portant sur l'année 2024 ([data.gouv](#)). Adresse et géolocalisation des établissements d'enseignement du premier et second degrés selon les dernières parutions officielles de 2025 portant sur l'année 2024 ([data.education.gouv](#))

bien-dans-ma-ville.fr

Villes autour de Les Églises-d'Argenteuil

Ville	Habitants	Superficie	Pop densité	Pop active	Taux chômage	Revenu moyen	Prix immobilier
Vervant	252	5 km ²	50 h/km ²	42.9%	4%	21 750 €/an	831 €/m ²
Antezant-la-Chapelle (2 avis)	367	18 km ²	20 h/km ²	46.6%	5.4%	22 870 €/an	1 235 €/m ²
Nuaillé-sur-Boutonne	419	10 km ²	42 h/km ²	21.2%	1.9%	22 290 €/an	989 €/m ²
Saint-Pardoult	211	5 km ²	42 h/km ²	44.5%	4.7%	21 650 €/an	1 392 €/m ²
Poursay-Garnaud	309	5 km ²	62 h/km ²	49.8%	7.4%	21 540 €/an	562 €/m ²
Paillé	326	12 km ²	27 h/km ²	42%	5.2%	20 500 €/an	1 226 €/m ²
Courcelles	455	6 km ²	76 h/km ²	42.2%	5.3%	23 280 €/an	1 210 €/m ²
Saint-Pierre-de-l'Isle	248	6 km ²	41 h/km ²	34.7%	4.8%	19 740 €/an	962 €/m ²
Saint-Julien-de-l'Escap (1 avis)	857	8 km ²	107 h/km ²	33.3%	4.6%	21 750 €/an	1 319 €/m ²
Cherbonnières	347	16 km ²	22 h/km ²	39.5%	5.2%	19 670 €/an	784 €/m ²
Varaize	533	20 km ²	27 h/km ²	44.7%	4.1%	22 160 €/an	1 307 €/m ²
Fontenet	391	10 km ²	39 h/km ²	42.2%	5.6%	21 180 €/an	1 088 €/m ²
Saint-Pierre-de-Juillers	349	17 km ²	21 h/km ²	41.5%	6%	19 680 €/an	1 055 €/m ²
Saint-Martin-de-Juillers	151	8 km ²	19 h/km ²	44.4%	4%	20 930 €/an	889 €/m ²
Saint-Georges-de-Longuepierre	235	10 km ²	24 h/km ²	47.7%	5.5%	22 270 €/an	729 €/m ²

bien-dans-ma-ville.fr



Vous aimez votre ville ? Notez-la !

Et faites-nous part de vos remarques constructives



Avec

BIEN dans
ma **VILLE** 