



Version web

Ville de Les Deux-Fays

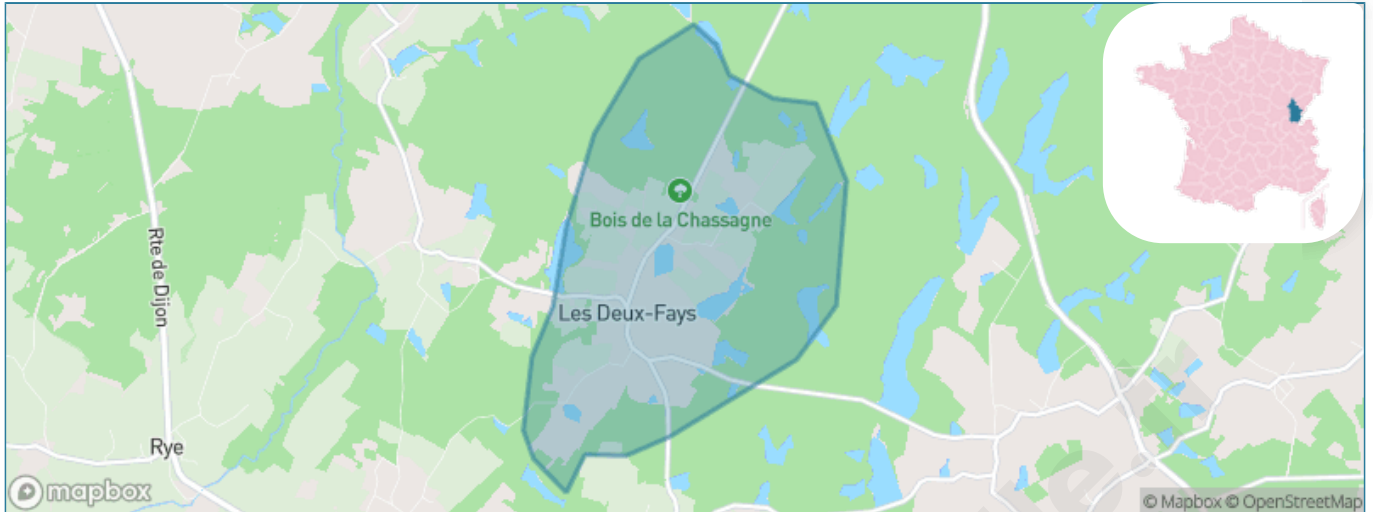
Présenté par

BIEN dans
ma **VILLE** 

Sommaire

Situation géographique	3
Statistiques sur la population	4
Evolution du nombre d'habitants	4
Tranche d'âge	5
0-14 ans	5
15-29 ans	5
30-44 ans	5
45-59 ans	5
60-74 ans	5
75-89 ans	5
90 ans et +	5
Activité professionnelle	5
Agriculteurs	5
Artisans, Commerçants	5
Cadres et sup.	5
Professions intermédiaires	5
Employé	5
Ouvrier	5
Retraité	5
Autres	5
Niveau de diplôme	6
Sans diplôme ou CEP	6
Brevet, BEPC, DNB	6
CAP-BEP ou équivalent	6
BAC ou équivalent	6
BAC+2	6
BAC+3 ou +4	6
BAC+5 ou plus	6
Composition des ménages	6
Couple sans enfant	6
Couple avec enfant(s)	6
Famille monoparentale	6
Colocation / Autre	6
Personnes seules	6
Profils électoraux	7
Premier tour	7
Sécurité	8
Evolution du nombre d'infractions	8
Pour comparer	9
Services à la population	10
Commerce	10
Éducation	10
Villes autour de Les Deux-Fays	11

Situation géographique



i Informations clés

- **Région** : Bourgogne-Franche-Comté
- **Département** : Jura
- **Code postal** : 39230
- **Superficie** : 6 km²

RÉGION
BOURGOGNE
FRANCHE
COMTE

Ju
ra
LE DÉPARTEMENT



Statistiques sur la population



Nombre d'habitants

118



Age moyen

45 ans



Pop active

40.7%



Taux chômage

3.3%



Pop densité

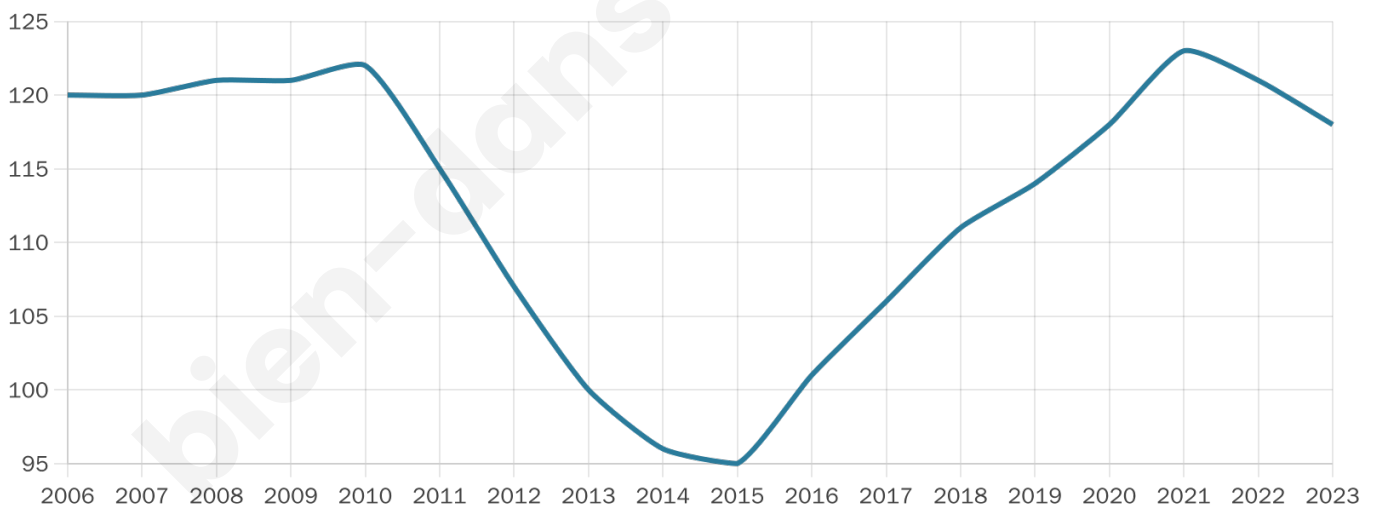
20 h/km²



Revenu moyen

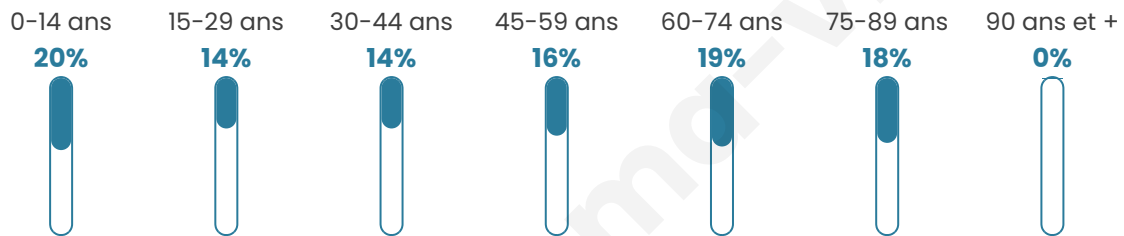
19 190 €/an

Evolution du nombre d'habitants

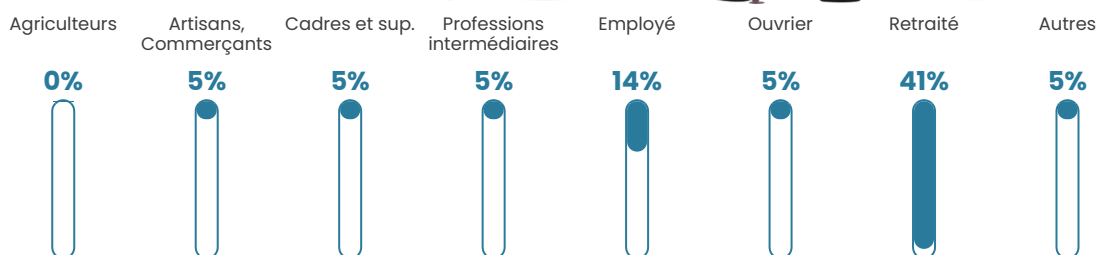


Sources : Institut national de la statistique et des études économiques (insee) selon Les dernières parutions officielles de 2024 portant sur les années 2020, 2021 et 2022.

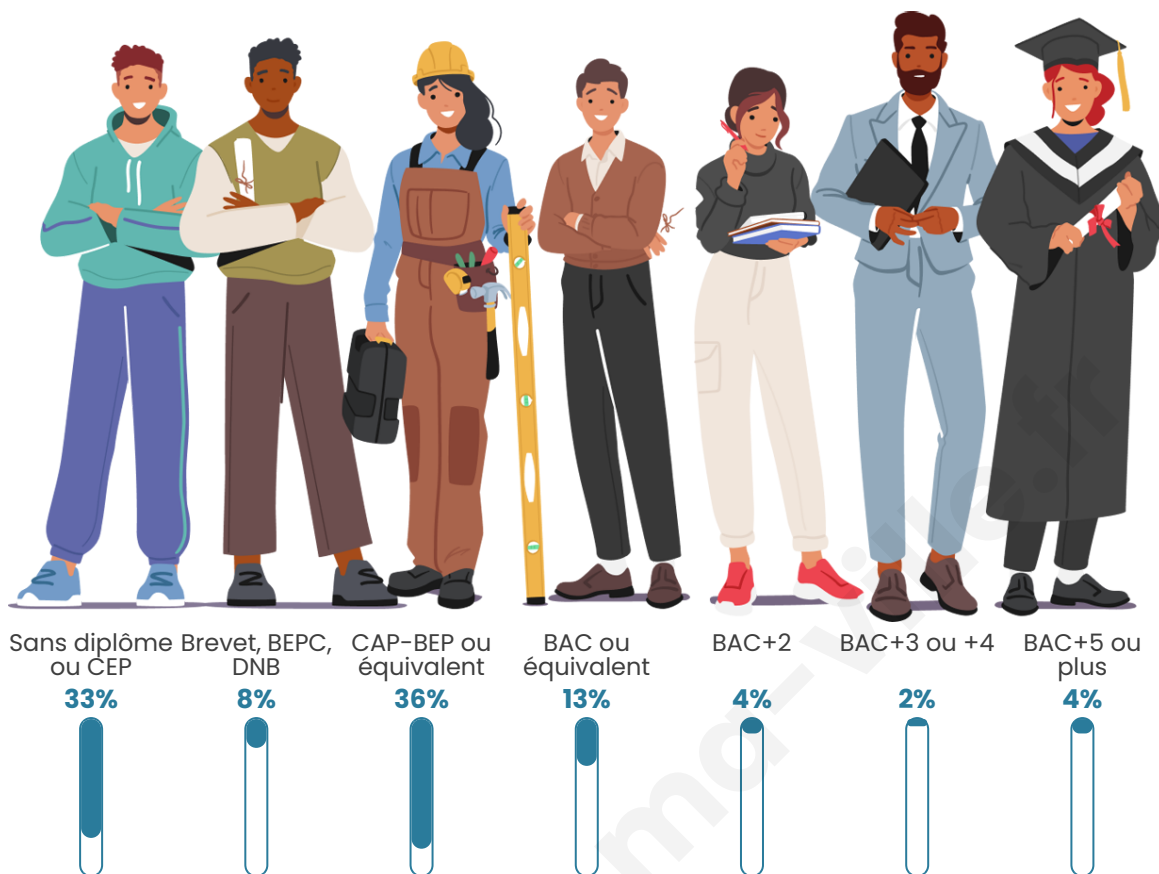
Tranche d'âge




Activité professionnelle



Niveau de diplôme















Composition des ménages



Profils électoraux

Premier tour

	Marine LE PEN	32.00 %
	Emmanuel MACRON	18.67 %
	Jean LASSALLE	14.67 %
	Jean-Luc MÉLENCHON	14.67 %
	Fabien ROUSSEL	5.33 %
	Nicolas DUPONT-AIGNAN	4.00 %
	Nathalie ARTHAUD	2.67 %
	Éric ZEMMOUR	2.67 %
	Yannick JADOT	2.67 %
	Valérie PÉCRESSÉ	2.67 %
	Anne HIDALGO	0.00 %
	Philippe POUTOU	0.00 %



93 inscrits

Participation : 82.8%

Votes blancs : 2.60%

Votes nuls : 0.00%

Second tour

	Emmanuel MACRON	45,57 %
	Marine LE PEN	54,43 %

93 inscrits

Participation : 91.4%

Votes blancs : 3.53%

Votes nuls : 3.53%

Sécurité



Agressions physiques / sexuelles

0



Cambriolages

0



Vols / dégradations

0



Stupéfiants

0

Evolution du nombre d'infractions



Pour comparer

(en proportion du nombre d'habitants)



Sources : Bases statistiques communale, départementale et régionale de la délinquance enregistrée par la police et la gendarmerie nationales selon les dernières parutions officielles de 2025 portant sur l'année 2024 ([data.gouv](https://data.gouv.fr)).

Agressions physiques / sexuelles : Violences sexuelles, coups et blessures volontaires intrafamiliaux, coups et blessures volontaires, autres coups, blessures volontaires et vols violents sans arme.

Cambriolages : Cambriolages de logements.

Vols : Vols avec armes, vols d'accessoires sur véhicules, vols dans les véhicules, vols de véhicules, vols sans violence contre des personnes, destructions, dégradations volontaires et escroqueries.

Stupéfiants : Trafic de stupéfiants dont (AFD) et usage de stupéfiants.

Services à la population



Commerce

Hypermarché	X Tavaux 18km
Supermarché	X Sellières 9km
Superette	X Chaumergy 4km
Boulangerie	X Chaumergy 4km
Boucherie	X Le Deschaux 8km
Restaurant	X Rye 4km
Garage	1
Station-service	X Chaumergy 4km
Banque	X Chaussin 11km
La poste	X Sellières 9km
Coiffeur	X Pleure 4km
Tabac	X Le Deschaux 8km
Bars / discothèque	X Colonne 7km
Bibliothèque	X Commenailles 10km
Cinéma	X Poligny 18km
Vétérinaire	X Vers-sous-Sellières 7km



Santé

Pharmacie	X Chaumergy 4km
Hôpital	X Poligny 18km
Laboratoire d'analyses médicales	X Poligny 18km
Etablissement pour handicapé	X Mont-sous-Vaudrey 15km
EHPA	X Sellières 8km
Médecin	X Sellières 9km
Dentiste	X Bans 14km
Chirurgien	X Dole 21km
Dermatologue	X Dole 23km
Anesthésiste	X Lons-le-Saunier 23km
Gastro-entérologue	X Lons-le-Saunier 23km
Gynécologue	X Bans 14km
Cancérologue	X Chalon-sur-Saône 48km
Neurologue	X Damparis 21km
Ophthalmologue	X Tavaux 19km
ORL	X Lons-le-Saunier 23km
Cardiologue	X Arbois 22km
Pédiatre	X Foucherans 23km
Pneumologue	X Dole 21km
Psychologue	X Lons-le-Saunier 24km
Radiologue	X Dole 21km
Rhumatologue	X Lons-le-Saunier 23km
Sage-femme	X Petit-Noir 12km



Éducation

Crèche	X Chaumergy 4km
Ecole maternelle Public	X Les Essards-Taignevoux 6km
Ecole maternelle Privé	X Divonne-les-Bains 77km
Ecole primaire Public	X Chaumergy 4km
Ecole primaire Privé	X Mont-sous-Vaudrey 15km
Collège Public	X Chaussin 11km
Collège Privé	X Voiteur 18km
Lycée Public	X Poligny 18km
Lycée Privé	X Lons-le-Saunier 23km

Sources : Base Sirene des entreprises et de leurs établissements selon les dernières parutions officielles de 2025 portant sur l'année 2024 ([data.gouv](#)). Liste, localisation et tarifs des professionnels de santé selon les dernières parutions officielles de 2025 portant sur l'année 2024 ([opendatasoft](#)) et FINISS Extraction du Fichier des établissements selon les dernières parutions officielles de 2025 portant sur l'année 2024 ([data.gouv](#)). Adresse et géolocalisation des établissements d'enseignement du premier et second degrés selon les dernières parutions officielles de 2025 portant sur l'année 2024 ([data.education.gouv](#))

Villes autour de Les Deux-Fays

Ville	Habitants	Superficie	Pop densité	Pop active	Taux chômage	Revenu moyen	Prix immobilier
Foulenay	82	4 km ²	21 h/km ²	26.8%	2.4%	NC	963 €/m ²
Sergenaux	65	3 km ²	22 h/km ²	43.1%	3.1%	NC	627 €/m ²
La Chassagne	110	5 km ²	22 h/km ²	40%	9.1%	19 270 €/an	941 €/m ²
Sergenon	58	3 km ²	19 h/km ²	39.7%	1.7%	NC	NC
Champrougier	95	8 km ²	12 h/km ²	48.4%	2.1%	NC	949 €/m ²
Chaumergy	510	6 km ²	85 h/km ²	38.6%	2.7%	21 860 €/an	985 €/m ²
Le Villey	94	3 km ²	31 h/km ²	37.2%	0%	NC	1 606 €/m ²
Rye	222	11 km ²	20 h/km ²	39.2%	2.3%	21 480 €/an	1 215 €/m ²
Chêne-Bernard	80	3 km ²	27 h/km ²	40%	2.5%	NC	NC
Chemenot	31	4 km ²	8 h/km ²	45.2%	3.2%	NC	NC
Pleure	435	5 km ²	87 h/km ²	43.2%	3.9%	22 100 €/an	973 €/m ²
Tassenières	390	6 km ²	65 h/km ²	48.5%	4.6%	22 740 €/an	1 212 €/m ²
Chêne-Sec	39	0 km ²	39 h/km ²	35.9%	7.7%	NC	1 464 €/m ²
La Chaux-en-Bresse	30	2 km ²	15 h/km ²	46.7%	6.7%	NC	500 €/m ²
Le Chateley	86	4 km ²	22 h/km ²	44.2%	9.3%	NC	1 119 €/m ²

bien-dans-ma-ville.fr



Vous aimez votre ville ? Notez-la !

Et faites-nous part de vos remarques constructives



Avec

BIEN dans ma **VILLE** 