



Version web

Ville de Les Côtes-d'Arey

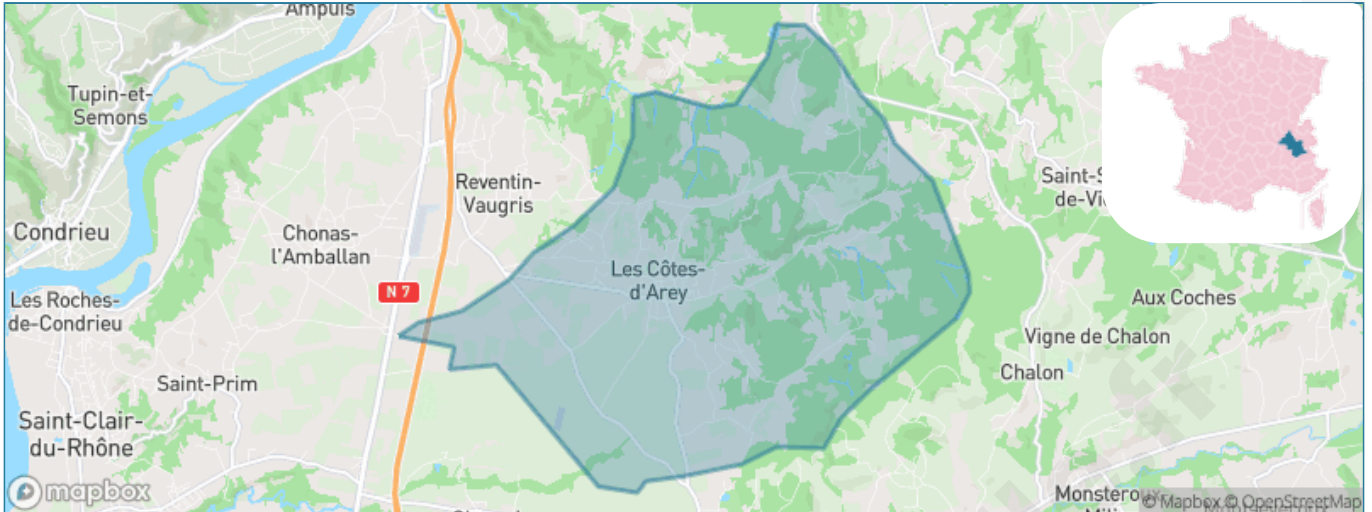
Présenté par

BIEN dans
ma **VILLE** 

Sommaire

Situation géographique	3
Statistiques sur la population	4
Evolution du nombre d'habitants	4
Tranche d'âge	5
0-14 ans	5
15-29 ans	5
30-44 ans	5
45-59 ans	5
60-74 ans	5
75-89 ans	5
90 ans et +	5
Activité professionnelle	5
Agriculteurs	5
Artisans, Commerçants	5
Cadres et sup.	5
Professions intermédiaires	5
Employé	5
Ouvrier	5
Retraité	5
Autres	5
Niveau de diplôme	6
Sans diplôme ou CEP	6
Brevet, BEPC, DNB	6
CAP-BEP ou équivalent	6
BAC ou équivalent	6
BAC+2	6
BAC+3 ou +4	6
BAC+5 ou plus	6
Composition des ménages	6
Couple sans enfant	6
Couple avec enfant(s)	6
Famille monoparentale	6
Colocation / Autre	6
Personnes seules	6
Profil électoraux	7
Premier tour	7
Sécurité	8
Evolution du nombre d'infractions	8
Pour comparer	9
Services à la population	10
Commerce	10
Éducation	10
Villes autour de Les Côtes-d'Arej	12
Avis sur la ville de Les Côtes-d'Arej	13
Moyenne par critère	13
Villes autour de Les Côtes-d'Arej	13
Répartition des avis par note	13
Répartition des avis par note	13

Situation géographique



i Informations clés

- **Région** : Auvergne-Rhône-Alpes
- **Département** : Isère
- **Code postal** : 38138
- **Superficie** : 24 km²



Statistiques sur la population



Nombre d'habitants

2 023



Age moyen

43 ans



Pop active

49.3%



Taux chômage

4.1%



Pop densité

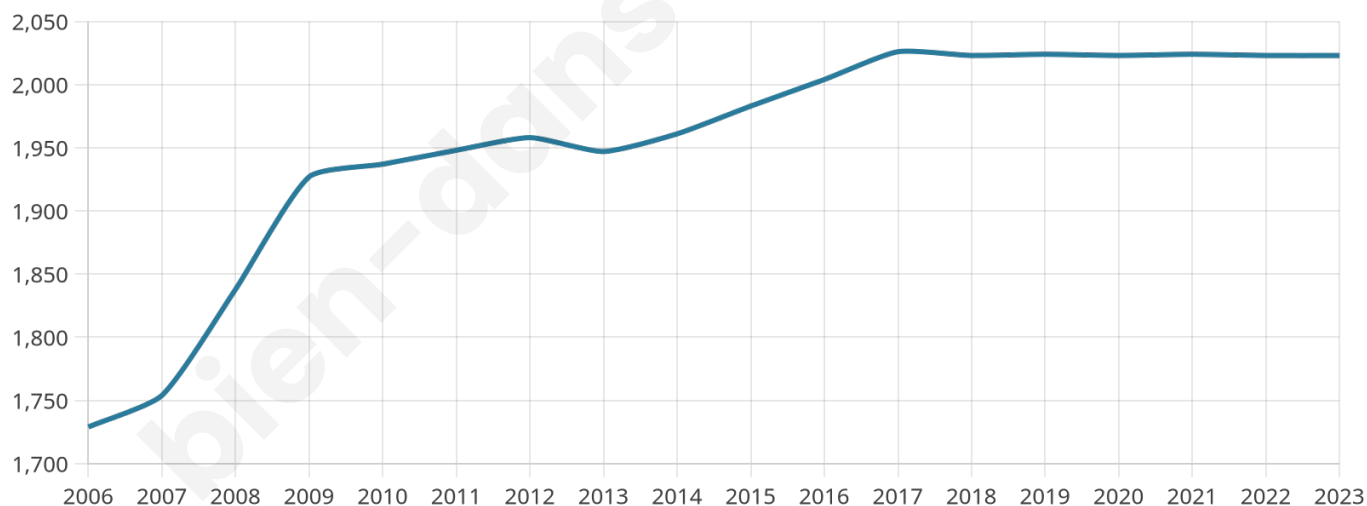
84 h/km²



Revenu moyen

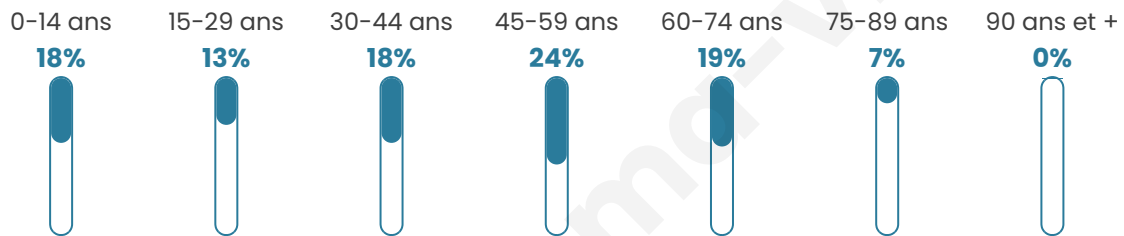
29 200 €/an

Evolution du nombre d'habitants

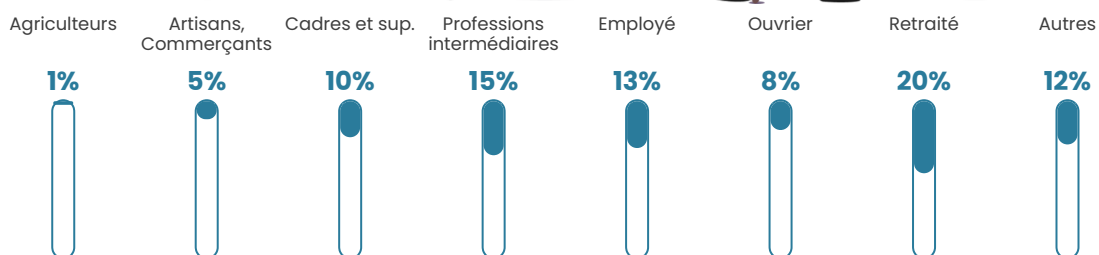


Sources : Institut national de la statistique et des études économiques (insee) selon Les dernières parutions officielles de 2024 portant sur les années 2020, 2021 et 2022.


Tranche d'âge



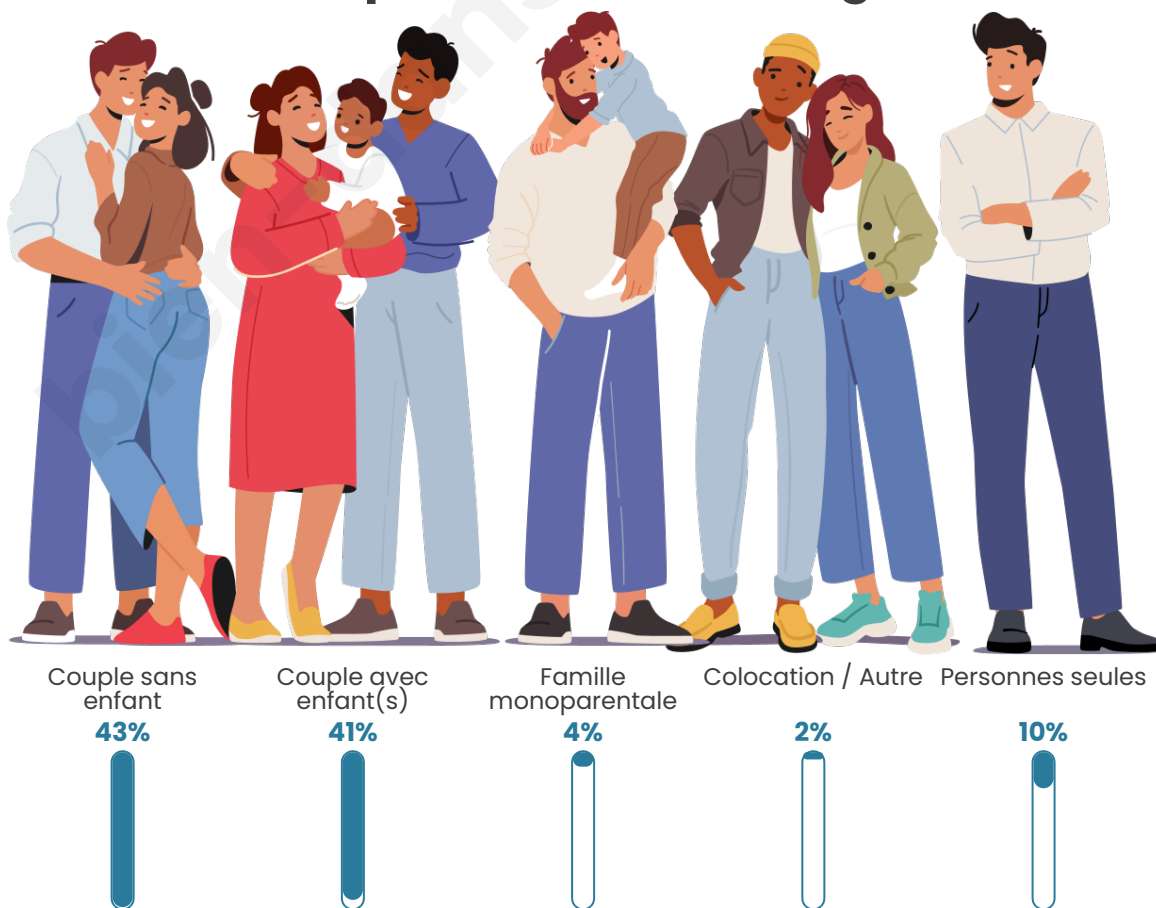
Activité professionnelle



Niveau de diplôme



Composition des ménages



Profils électoraux

Premier tour

	Emmanuel MACRON	31.79 %
	Marine LE PEN	25.69 %
	Jean-Luc MÉLENCHON	13.92 %
	Éric ZEMMOUR	8.56 %
	Yannick JADOT	5.88 %
	Valérie PÉCRESSE	5.66 %
	Jean LASSALLE	2.98 %
	Nicolas DUPONT- AIGNAN	2.46 %
	Anne HIDALGO	1.34 %
	Fabien ROUSSEL	1.04 %
	Nathalie ARTHAUD	0.37 %
	Philippe POUTOU	0.30 %



1 677 inscrits

Participation : 81.75%

Votes blancs : 1.46%

Votes nuls : 0.58%

Second tour

	Emmanuel MACRON	57,55 %
	Marine LE PEN	42,45 %

1 675 inscrits

Participation : 81.49%

Votes blancs : 5.57%

Votes nuls : 2.27%

Sécurité



Agressions physiques / sexuelles

7



Cambriolages

0



Vols / dégradations

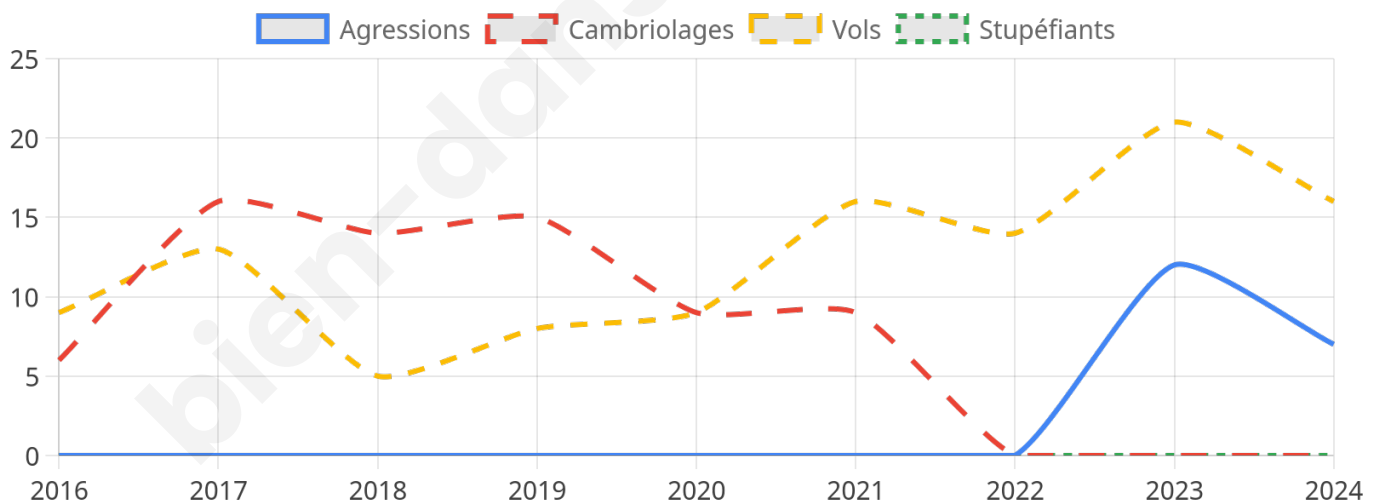
16



Stupéfiants

0

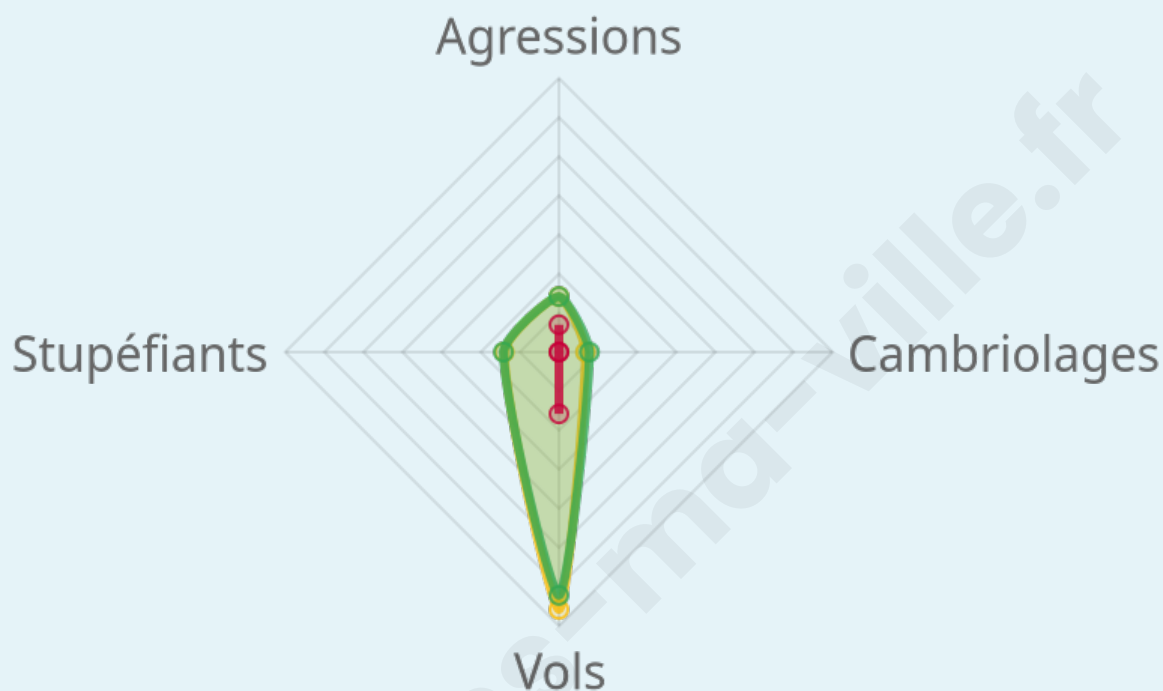
Evolution du nombre d'infractions



Pour comparer

(en proportion du nombre d'habitants)

■ Ville ■ Département ■ Région



Sources : Bases statistiques communale, départementale et régionale de la délinquance enregistrée par la police et la gendarmerie nationales selon les dernières parutions officielles de 2025 portant sur l'année 2024 ([data.gouv](https://data.gouv.fr)).

Agressions physiques / sexuelles : Violences sexuelles, coups et blessures volontaires intrafamiliaux, coups et blessures volontaires, autres coups, blessures volontaires et vols violents sans arme.

Cambriolages : Cambriolages de logements.

Vols : Vols avec armes, vols d'accessoires sur véhicules, vols dans les véhicules, vols de véhicules, vols sans violence contre des personnes, destructions, dégradations volontaires et escroqueries.

Stupéfiants : Trafic de stupéfiants dont (AFD) et usage de stupéfiants.

Services à la population



Commerce

Hypermarché	X <u>Saint-Clair-du-Rhône</u> 8km
Supermarché	X <u>Chonas-l'Amballan</u> 3km
Superette	X <u>Reventin-Vaugris</u> 2km
Boulangerie	1
Boucherie	X <u>Cheyssieu</u> 4km
Restaurant	4
Garage	3
Station-service	X <u>Reventin-Vaugris</u> 3km
Banque	X <u>Ampuis</u> 6km
La poste	X <u>Reventin-Vaugris</u> 3km
Coiffeur	2
Tabac	X <u>Vienne</u> 6km
Bars / discothèque	X <u>Reventin-Vaugris</u> 2km
Bibliothèque	X <u>Vienne</u> 7km
Cinéma	X <u>Vienne</u> 7km
Vétérinaire	1



Santé

Pharmacie	1
Hôpital	X <u>Vienne</u> 8km
Laboratoire d'analyses médicales	X <u>Vienne</u> 7km
Etablissement pour handicapé	X <u>Ampuis</u> 6km
EHPA	X <u>Vienne</u> 5km
Médecin	2
Dentiste	3
Chirurgien	X <u>Sainte-Colombe</u> 7km
Dermatologue	X <u>Saint-Maurice-l'Exil</u> 10km
Anesthésiste	X <u>Sainte-Colombe</u> 7km
Gastro-entérologue	X <u>Vienne</u> 7km
Gynécologue	X <u>Sainte-Colombe</u> 7km
Cancérologue	X <u>Lyon</u> 31km
Neurologue	X <u>Vienne</u> 7km
Ophtalmologue	X <u>Sainte-Colombe</u> 7km
ORL	X <u>Saint-Romain-en-Gal</u> 8km
Cardiologue	X <u>Vienne</u> 6km
Pédiatre	X <u>Vienne</u> 6km
Pneumologue	X <u>Vienne</u> 7km
Psychologue	X <u>Vienne</u> 7km
Radiologue	X <u>Sainte-Colombe</u> 7km
Rhumatologue	X <u>Sainte-Colombe</u> 7km
Sage-femme	X <u>Assieu</u> 6km



Éducation

Crèche	X <u>Chonas-l'Amballan</u> 4km
Ecole maternelle Public	1
Ecole maternelle Privé	X <u>Lyon</u> 32km
Ecole primaire Public	1
Ecole primaire Privé	X <u>Reventin-Vaugris</u> 3km
Collège Public	X <u>Vienne</u> 6km
Collège Privé	X <u>Vienne</u> 7km
Lycée Public	X <u>Vienne</u> 5km
Lycée Privé	X <u>Vienne</u> 7km

([data.gouv](#)). Liste, localisation et tarifs des professionnels de santé selon les dernières parutions officielles de 2025 portant sur l'année 2024 ([opendatasoft](#)) et FINESS Extraction du Fichier des établissements selon les dernières parutions officielles de 2025 portant sur l'année 2024 ([data.gouv](#)). Adresse et géolocalisation des établissements d'enseignement du premier et second degrés selon les dernières parutions officielles de 2025 portant sur l'année 2024 ([data.education.gouv](#))

bien-dans-ma-ville.fr

Villes autour de Les Côtes-d'Arey

Ville	Habitants	Superficie	Pop densité	Pop active	Taux chômage	Revenu moyen	Prix immobilier
Reventin-Vaugris	2 035	18 km ²	113 h/km ²	49.8%	3.7%	26 300 €/an	2 129 €/m ²
Vernioz (2 avis)	1 521	11 km ²	138 h/km ²	48.5%	2.5%	26 580 €/an	2 385 €/m ²
Cheyssieu (3 avis)	1 074	8 km ²	134 h/km ²	46.5%	3.4%	27 280 €/an	1 552 €/m ²
Auberives-sur-Varèze	1 501	7 km ²	214 h/km ²	51.6%	4.6%	24 310 €/an	1 880 €/m ²
Chonas-l'Amballan (1 avis)	1 729	7 km ²	247 h/km ²	48%	3.5%	28 690 €/an	2 236 €/m ²
Assieu (2 avis)	1 726	12 km ²	144 h/km ²	50.1%	3.5%	25 970 €/an	1 905 €/m ²
Ampuis (5 avis)	2 769	15 km ²	185 h/km ²	48.4%	2.4%	26 440 €/an	2 072 €/m ²
Saint-Prim	1 478	7 km ²	211 h/km ²	46.4%	3.5%	27 870 €/an	2 041 €/m ²
Chalon	176	5 km ²	35 h/km ²	50%	2.3%	25 720 €/an	1 696 €/m ²
Saint-Sorlin-de-Vienne	964	9 km ²	107 h/km ²	48.9%	2.5%	26 390 €/an	2 019 €/m ²
Tupin-et-Semons	653	8 km ²	82 h/km ²	49.3%	2.1%	27 690 €/an	1 696 €/m ²
Jardin (1 avis)	2 178	9 km ²	242 h/km ²	45.7%	3.4%	28 020 €/an	2 526 €/m ²
Sainte-Colombe (3 avis)	2 036	1 km ²	2 036 h/km ²	45%	4.4%	24 540 €/an	2 496 €/m ²
Vienne (32 avis)	31 778	22 km ²	1 444 h/km ²	44.9%	5.3%	21 320 €/an	2 024 €/m ²
Saint-Cyr-sur-le-Rhône	1 286	6 km ²	214 h/km ²	46.7%	2.4%	31 000 €/an	3 162 €/m ²

Avis sur la ville de Les Côtes-d'Arey

Note moyenne

4.2/5



3 avis



Répartition des avis par note



Moyenne par critère



Sécurité

4.7



Éducation

4.0



Sport / Loisir

3.7



Environnement

4.3



Vie pratique

4.3



Villes autour de Les Côtes-d'Arey

Ville	Note globale	Sécurité	Éducation	Sport Loisir	Environnement	Vie pratique
Reventin-Vaugris	-	-	-	-	-	-
Vernioz (2 avis)	3.7	3.0	4.5	4.5	3.0	3.5
Cheyssieu (3 avis)	2.5	2.7	2.7	2.3	3.0	1.7
Auberives-sur-Varèze	-	-	-	-	-	-
Chonas-l'Amballan (1 avis)	1.6	4.0	0.0	0.0	4.0	0.0
Assieu (2 avis)	3.7	4.0	4.0	4.0	3.0	3.5
Ampuis (5 avis)	2.8	2.4	2.2	4.0	2.8	2.4
Saint-Prim	-	-	-	-	-	-
Chalon	-	-	-	-	-	-
Saint-Sorlin-de-Vienne	-	-	-	-	-	-
Tupin-et-Semons	-	-	-	-	-	-
Jardin (1 avis)	4.2	4.0	5.0	3.0	5.0	4.0
Sainte-Colombe (3 avis)	3.1	4.0	2.7	3.3	4.0	1.7
Vienne (32 avis)	2.8	2.8	3.0	2.7	2.7	2.8
Saint-Cyr-sur-le-Rhône	-	-	-	-	-	-



Vous aimez votre ville ? Notez-la !

Et faites-nous part de vos remarques constructives



Avec

BIEN dans
ma **VILLE** 