



Version web

Ville de Les Chères

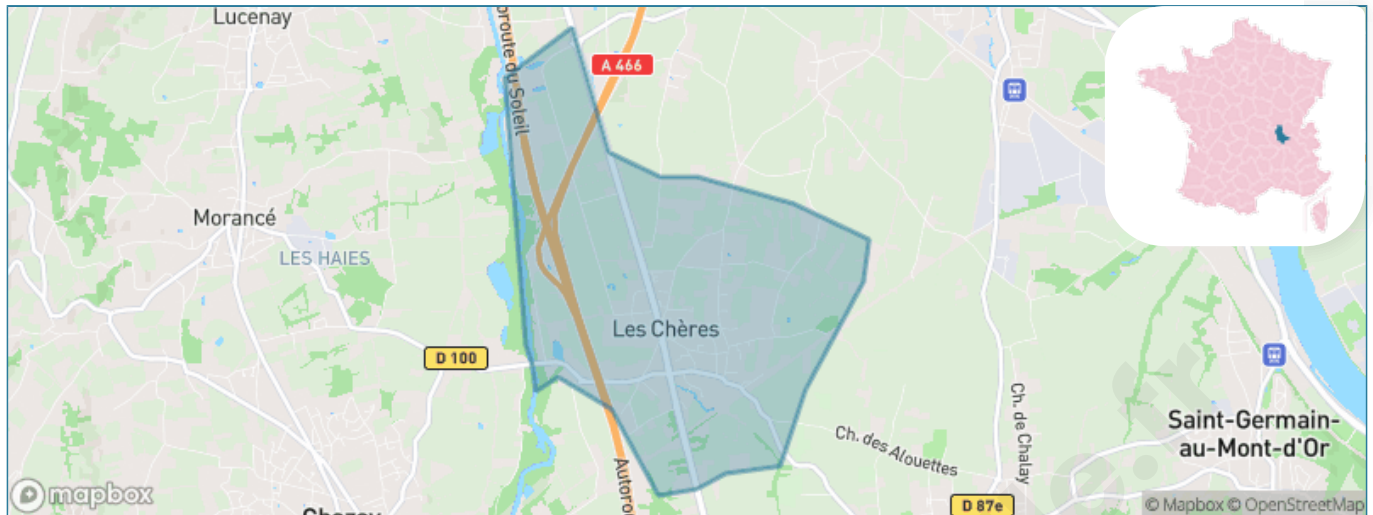
Présenté par

BIEN dans
ma **VILLE** 

Sommaire

Situation géographique	3
Statistiques sur la population	4
Evolution du nombre d'habitants	4
Tranche d'âge	5
0-14 ans	5
15-29 ans	5
30-44 ans	5
45-59 ans	5
60-74 ans	5
75-89 ans	5
90 ans et +	5
Activité professionnelle	5
Agriculteurs	5
Artisans, Commerçants	5
Cadres et sup.	5
Professions intermédiaires	5
Employé	5
Ouvrier	5
Retraité	5
Autres	5
Niveau de diplôme	6
Sans diplôme ou CEP	6
Brevet, BEPC, DNB	6
CAP-BEP ou équivalent	6
BAC ou équivalent	6
BAC+2	6
BAC+3 ou +4	6
BAC+5 ou plus	6
Composition des ménages	6
Couple sans enfant	6
Couple avec enfant(s)	6
Famille monoparentale	6
Colocation / Autre	6
Personnes seules	6
Profils électoraux	7
Premier tour	7
Sécurité	8
Evolution du nombre d'infractions	8
Pour comparer	9
Services à la population	10
Commerce	10
Éducation	10
Villes autour de Les Chères	12

Situation géographique



i Informations clés

- **Région** : Auvergne-Rhône-Alpes
- **Département** : Rhône
- **Code postal** : 69380
- **Superficie** : 5 km²



RHÔNE
LE DÉPARTEMENT

Statistiques sur la population



Nombre d'habitants

1 503



Age moyen

39 ans



Pop active

49.9%



Taux chômage

5.7%



Pop densité

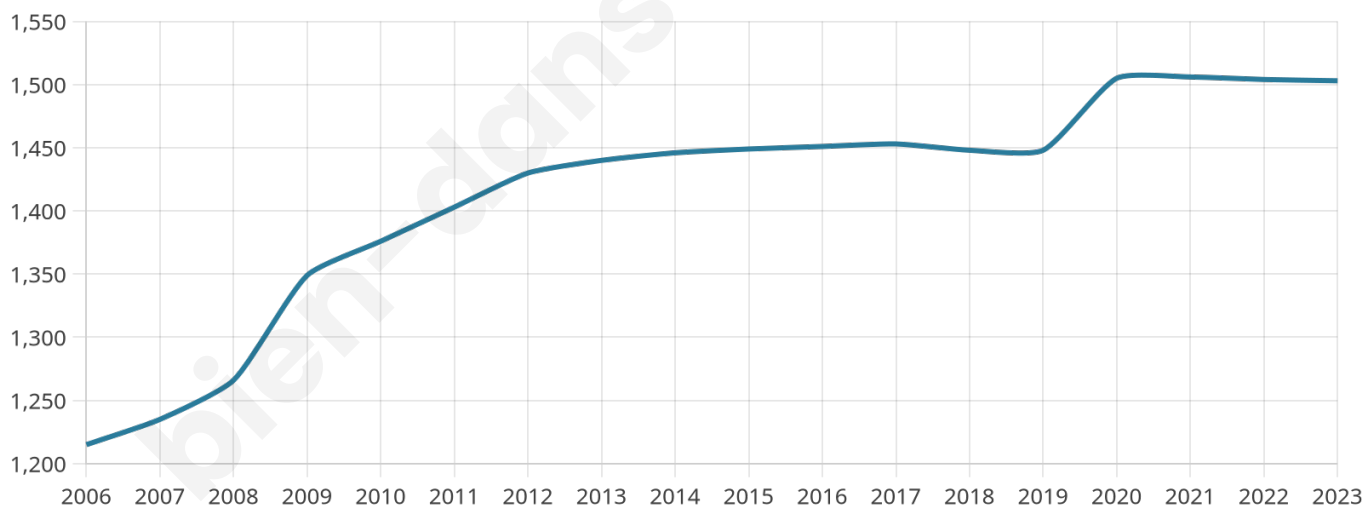
301 h/km²



Revenu moyen

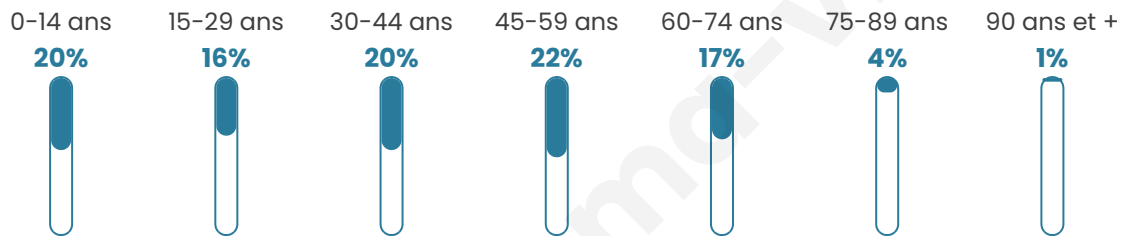
27 560 €/an

Evolution du nombre d'habitants

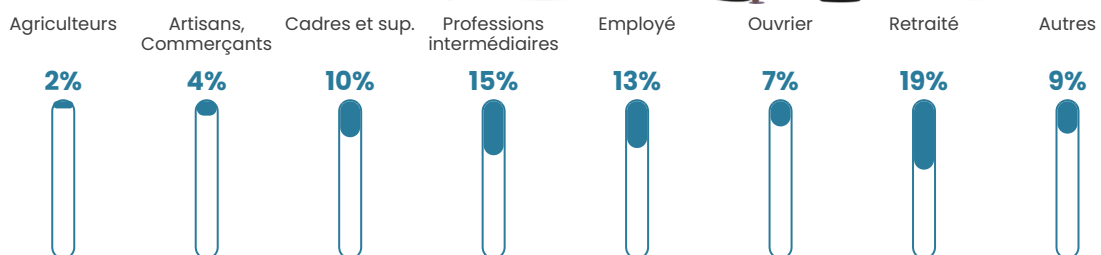


Sources : Institut national de la statistique et des études économiques (insee) selon Les dernières parutions officielles de 2024 portant sur les années 2020, 2021 et 2022.


Tranche d'âge




Activité professionnelle



Niveau de diplôme















Composition des ménages





Profils électoraux

Premier tour

	Emmanuel MACRON	33.30 %
	Marine LE PEN	25.17 %
	Jean-Luc MÉLENCHON	12.47 %
	Éric ZEMMOUR	9.91 %
	Valérie PÉCRESSÉ	4.90 %
	Yannick JADOT	4.68 %
	Jean LASSALLE	3.23 %
	Fabien ROUSSEL	2.56 %
	Nicolas DUPONT- AIGNAN	1.89 %
	Anne HIDALGO	1.45 %
	Philippe POUTOU	0.33 %
	Nathalie ARTHAUD	0.11 %

Second tour

	Emmanuel MACRON	57,39 %
	Marine LE PEN	42,61 %

1 086 inscrits

Participation : 80.02%

Votes blancs : 5.06%

Votes nuls : 1.5%

1 086 inscrits

Participation : 83.79%

Votes blancs : 0.77%

Votes nuls : 0.55%

Sécurité



Agressions physiques / sexuelles

0



Cambriolages

0



Vols / dégradations

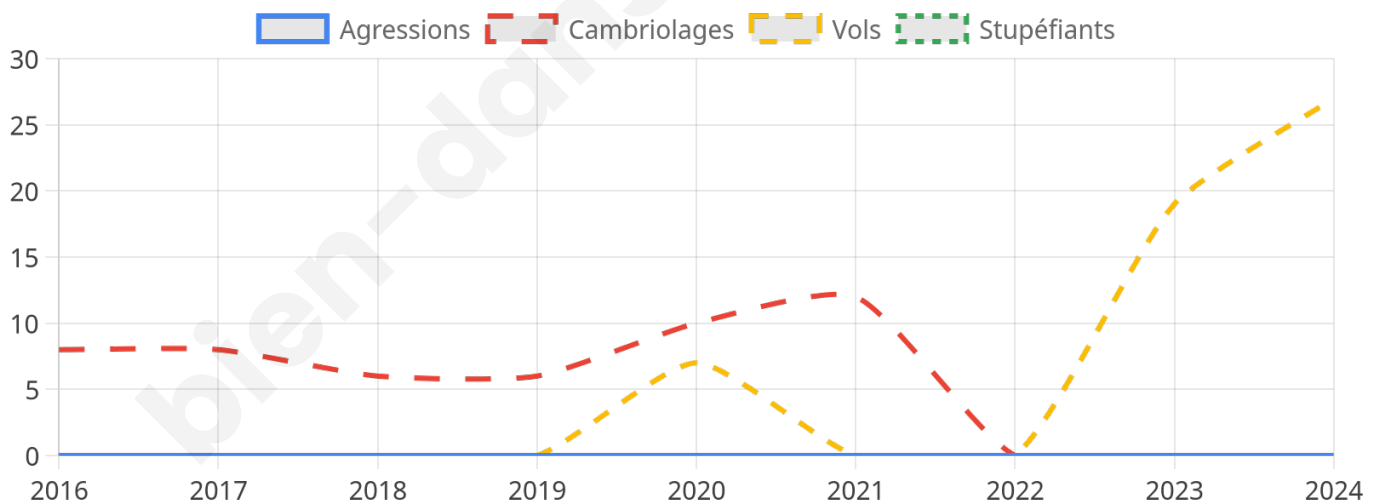
27



Stupéfiants

0

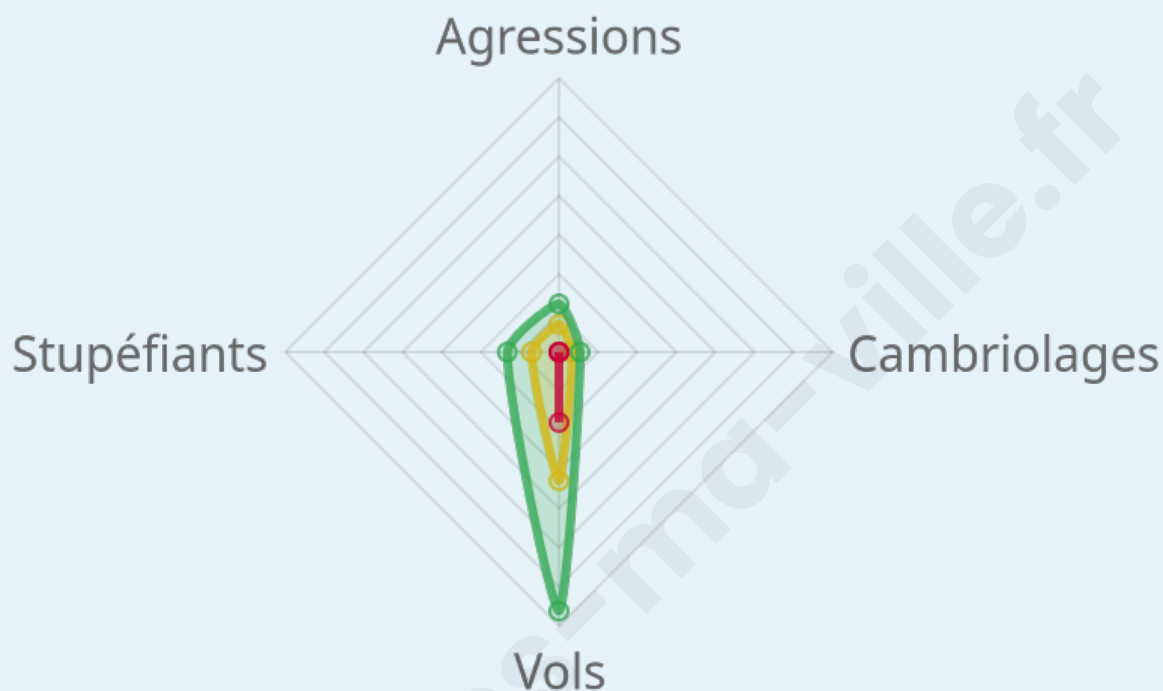
Evolution du nombre d'infractions



Pour comparer

(en proportion du nombre d'habitants)

Ville Département Région



Sources : Bases statistiques communale, départementale et régionale de la délinquance enregistrée par la police et la gendarmerie nationales selon les dernières parutions officielles de 2025 portant sur l'année 2024 ([data.gouv](https://data.gouv.fr)).

Agressions physiques / sexuelles : Violences sexuelles, coups et blessures volontaires intrafamiliaux, coups et blessures volontaires, autres coups, blessures volontaires et vols violents sans arme.

Cambriolages : Cambriolages de logements.

Vols : Vols avec armes, vols d'accessoires sur véhicules, vols dans les véhicules, vols de véhicules, vols sans violence contre des personnes, destructions, dégradations volontaires et escroqueries.

Stupéfiants : Trafic de stupéfiants dont (AFD) et usage de stupéfiants.

Services à la population



Commerce

Hypermarché	X <u>Civrieux-d'Azergues</u> 5km
Supermarché	X <u>Chazay-d'Azergues</u> 4km
Superette	1
Boulangerie	1
Boucherie	X <u>Lissieu</u> 2km
Restaurant	4
Garage	1
Station-service	3
Banque	X <u>Chazay-d'Azergues</u> 3km
La poste	1
Coiffeur	2
Tabac	X <u>Chazay-d'Azergues</u> 3km
Bars / discothèque	X <u>Lissieu</u> 2km
Bibliothèque	X <u>Marcilly-d'Azergues</u> 2km
Cinéma	X <u>Trévoux</u> 6km
Vétérinaire	X <u>Chasselay</u> 3km



Santé

Pharmacie	X <u>Lissieu</u> 3km
Hôpital	X <u>Trévoux</u> 6km
Laboratoire d'analyses médicales	X <u>Anse</u> 5km
Etablissement pour handicapé	X <u>Marcilly-d'Azergues</u> 2km
EHPA	X <u>Chasselay</u> 3km
Médecin	2
Dentiste	1
Chirurgien	X <u>Neuville-sur-Saône</u> 8km
Dermatologue	X <u>Chazay-d'Azergues</u> 4km
Anesthésiste	X <u>Lyon</u> 12km
Gastro-entérologue	X <u>Neuville-sur-Saône</u> 8km
Gynécologue	X <u>Collonges-au-Mont-d'Or</u> 11km
Cancérologue	X <u>Lyon</u> 12km
Neurologue	X <u>Neuville-sur-Saône</u> 8km
Ophtalmologue	X <u>Châtillon</u> 8km
ORL	X <u>Neuville-sur-Saône</u> 8km
Cardiologue	X <u>Neuville-sur-Saône</u> 8km
Pédiatre	X <u>Villefranche-sur-Saône</u> 10km
Pneumologue	X <u>Limas</u> 9km
Psychologue	X <u>Lozanne</u> 6km
Radiologue	X <u>Anse</u> 6km
Rhumatologue	X <u>Neuville-sur-Saône</u> 8km
Sage-femme	X <u>Marcilly-d'Azergues</u> 2km



Éducation

Crèche	2
Ecole maternelle Public	X <u>Chazay-d'Azergues</u> 3km
Ecole maternelle Privé	X <u>Lyon</u> 15km
Ecole primaire Public	1
Ecole primaire Privé	X <u>Chasselay</u> 3km
Collège Public	X <u>Chazay-d'Azergues</u> 3km
Collège Privé	X <u>Civrieux-d'Azergues</u> 4km
Lycée Public	X <u>Trévoux</u> 6km
Lycée Privé	X <u>Limonest</u> 6km

2024 ([opendatasoft](#)) et FINISS Extraction du Fichier des établissements selon les dernières parutions officielles de 2025 portant sur l'année 2024 ([data.gouv](#)). Adresse et géolocalisation des établissements d'enseignement du premier et second degrés selon les dernières parutions officielles de 2025 portant sur l'année 2024 ([data.education.gouv](#))

bien-dans-ma-ville.fr

Villes autour de Les Chères

Ville	Habitants	Superficie	Pop densité	Pop active	Taux chômage	Revenu moyen	Prix immobilier
Lissieu (1 avis)	3 181	5 km ²	636 h/km ²	46.8%	3.1%	33 180 €/an	3 472 €/m ²
Marcilly-d'Azergues	1 066	4 km ²	267 h/km ²	42.3%	2.3%	30 530 €/an	3 195 €/m ²
Chazay-d'Azergues (5 avis)	4 410	5 km ²	882 h/km ²	44.7%	3.2%	31 020 €/an	3 270 €/m ²
Morancé	2 261	9 km ²	251 h/km ²	47.3%	2.3%	29 600 €/an	3 186 €/m ²
Chasselay (1 avis)	2 973	12 km ²	248 h/km ²	41.6%	2.6%	32 350 €/an	3 402 €/m ²
Ambérieux	651	4 km ²	163 h/km ²	50.1%	3.1%	25 550 €/an	2 999 €/m ²
Quincieux (4 avis)	3 679	17 km ²	216 h/km ²	48.7%	2.7%	26 670 €/an	3 178 €/m ²
Lucenay (1 avis)	2 070	6 km ²	345 h/km ²	49.6%	3.1%	28 690 €/an	3 031 €/m ²
Civrieux-d'Azergues (1 avis)	1 675	5 km ²	335 h/km ²	49.4%	3.2%	28 930 €/an	3 257 €/m ²
Saint-Germain-au-Mont-d'Or (15 avis)	3 124	5 km ²	625 h/km ²	47%	4.5%	27 110 €/an	3 889 €/m ²
Saint-Jean-des-Vignes	486	2 km ²	243 h/km ²	44.2%	3.5%	30 230 €/an	3 611 €/m ²
Lozanne (7 avis)	3 182	5 km ²	636 h/km ²	48.5%	3%	26 930 €/an	3 169 €/m ²
Trévoux (4 avis)	7 013	5 km ²	1 403 h/km ²	49.1%	5.1%	23 920 €/an	2 532 €/m ²
Anse (6 avis)	8 206	15 km ²	547 h/km ²	47.7%	3.9%	24 690 €/an	2 846 €/m ²
Marcy (2 avis)	916	3 km ²	305 h/km ²	44.5%	2.6%	30 160 €/an	3 243 €/m ²

bien-dans-ma-ville.fr



Vous aimez votre ville ? Notez-la !

Et faites-nous part de vos remarques constructives



Avec

BIEN dans ma **VILLE** 