



Version web

# Ville de Les Châtelliers- Notre-Dame

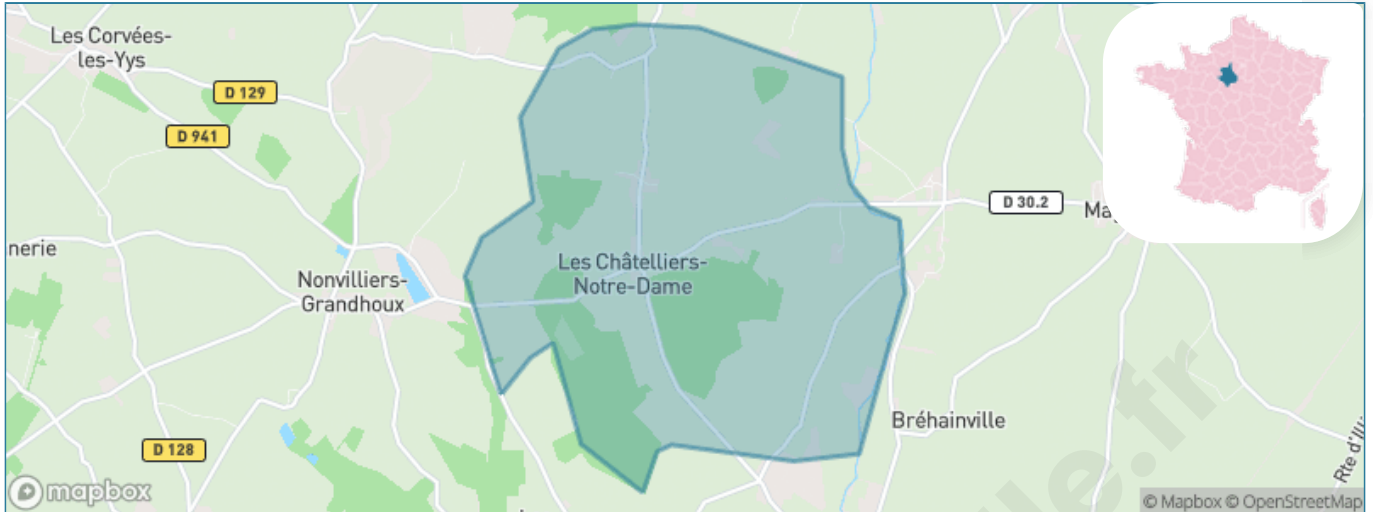
Présenté par

**BIEN** dans  
ma **VILLE** 

# Sommaire

Situation géographique .....	3
Statistiques sur la population .....	4
Evolution du nombre d'habitants .....	4
Tranche d'âge .....	5
0-14 ans .....	5
15-29 ans .....	5
30-44 ans .....	5
45-59 ans .....	5
60-74 ans .....	5
75-89 ans .....	5
90 ans et + .....	5
Activité professionnelle .....	5
Agriculteurs .....	5
Artisans, Commerçants .....	5
Cadres et sup. ....	5
Professions intermédiaires .....	5
Employé .....	5
Ouvrier .....	5
Retraité .....	5
Autres .....	5
Niveau de diplôme .....	6
Sans diplôme ou CEP .....	6
Brevet, BEPC, DNB .....	6
CAP-BEP ou équivalent .....	6
BAC ou équivalent .....	6
BAC+2 .....	6
BAC+3 ou +4 .....	6
BAC+5 ou plus .....	6
Composition des ménages .....	6
Couple sans enfant .....	6
Couple avec enfant(s) .....	6
Famille monoparentale .....	6
Colocation / Autre .....	6
Personnes seules .....	6
Profils électoraux .....	7
Premier tour .....	7
Sécurité .....	8
Evolution du nombre d'infractions .....	8
Pour comparer .....	9
Services à la population .....	10
Commerce .....	10
Éducation .....	10
Villes autour de Les Châtelliers-Notre-Dame .....	11

# Situation géographique



## i Informations clés

- **Région** : Centre-Val de Loire
- **Département** : Eure-et-Loir
- **Code postal** : 28120
- **Superficie** : 10 km<sup>2</sup>



# Statistiques sur la population



Nombre d'habitants

**148**



Age moyen

**41 ans**



Pop active

**52.7%**



Taux chômage

**5.2%**



Pop densité

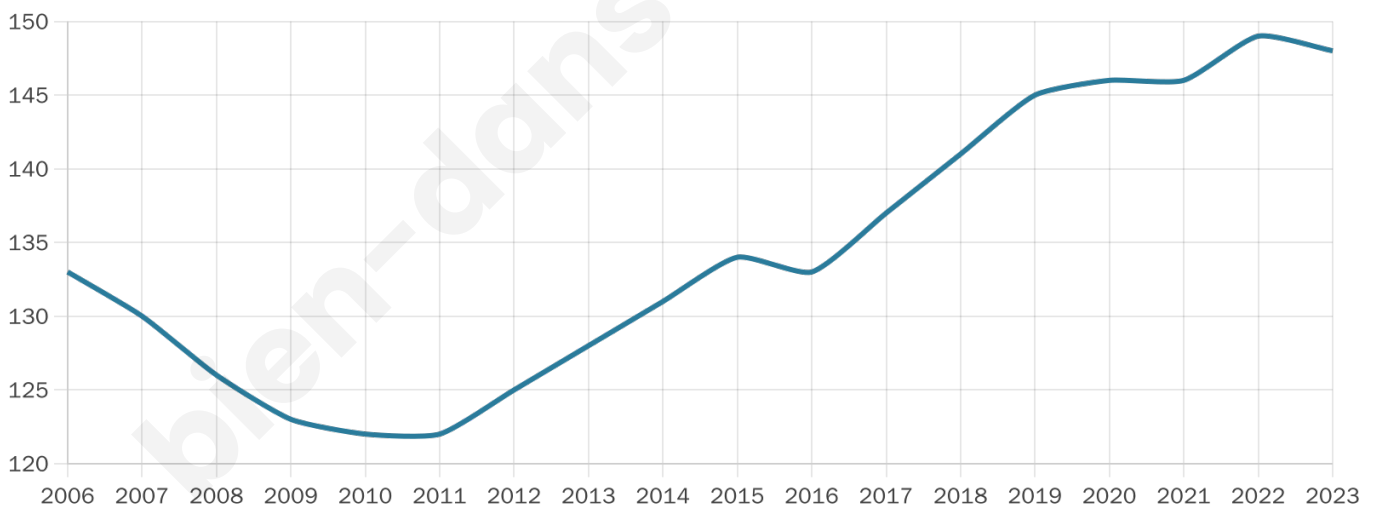
**15 h/km<sup>2</sup>**



Revenu moyen

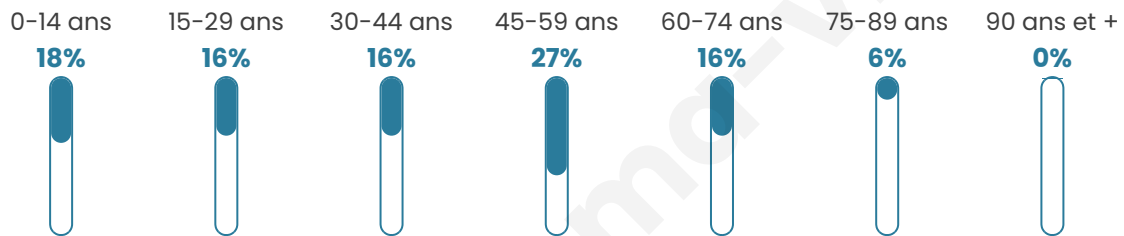
**23 960 €/an**

## Evolution du nombre d'habitants

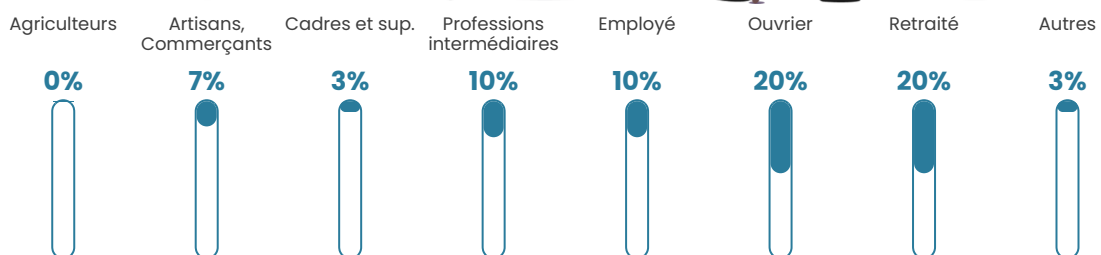


Sources : Institut national de la statistique et des études économiques (insee) selon Les dernières parutions officielles de 2024 portant sur les années 2020, 2021 et 2022.

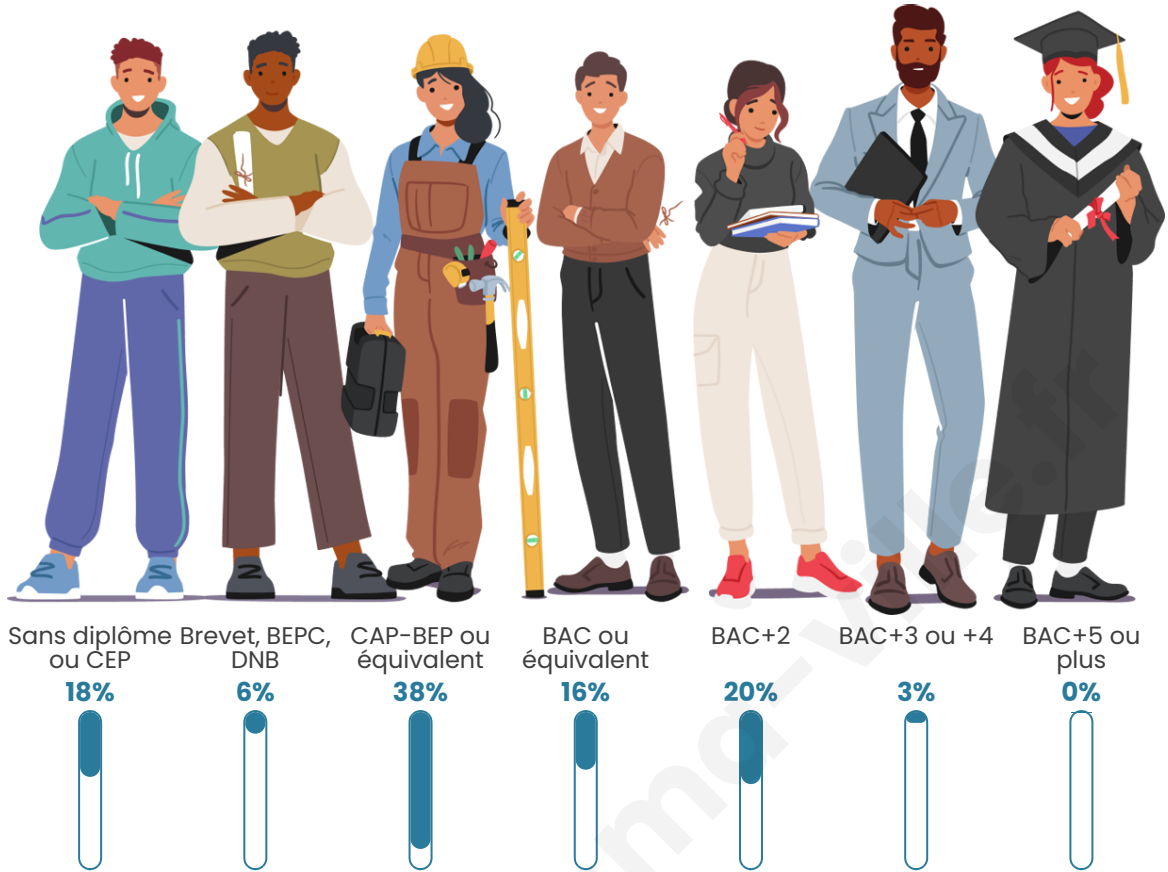
## Tranche d'âge




## Activité professionnelle



## Niveau de diplôme



## Composition des ménages



# Profils électoraux

## Premier tour

	Marine LE PEN	39.42 %
	Emmanuel MACRON	22.12 %
	Jean-Luc MÉLENCHON	9.62 %
	Éric ZEMMOUR	8.65 %
	Jean LASSALLE	6.73 %
	Valérie PÉCRESSE	6.73 %
	Fabien ROUSSEL	2.88 %
	Nicolas DUPONT-AIGNAN	2.88 %
	Anne HIDALGO	0.96 %
	Nathalie ARTHAUD	0.00 %
	Yannick JADOT	0.00 %
	Philippe POUTOU	0.00 %



### 128 inscrits

Participation : 85.16%

Votes blancs : 1.83%

Votes nuls : 2.75%

## Second tour

	Emmanuel MACRON	35,35 %
	Marine LE PEN	64,65 %

### 128 inscrits

Participation : 82.81%

Votes blancs : 3.77%

Votes nuls : 2.83%

# Sécurité



Agressions physiques / sexuelles

0



Cambriolages

0



Vols / dégradations

0



Stupéfiants

0

## Evolution du nombre d'infractions



## Pour comparer

(en proportion du nombre d'habitants)

■ Ville ■ Département ■ Région



Sources : Bases statistiques communale, départementale et régionale de la délinquance enregistrée par la police et la gendarmerie nationales selon les dernières parutions officielles de 2025 portant sur l'année 2024 ([data.gouv](https://data.gouv.fr)).

Agressions physiques / sexuelles : Violences sexuelles, coups et blessures volontaires intrafamiliaux, coups et blessures volontaires, autres coups, blessures volontaires et vols violents sans arme.

Cambriolages : Cambriolages de logements.

Vols : Vols avec armes, vols d'accessoires sur véhicules, vols dans les véhicules, vols de véhicules, vols sans violence contre des personnes, destructions, dégradations volontaires et escroqueries.

Stupéfiants : Trafic de stupéfiants dont (AFD) et usage de stupéfiants.

# Services à la population



## Commerce

Hypermarché	X <a href="#">Barjouville</a> 20km
Supermarché	X <a href="#">Illiers-Combray</a> 6km
Superette	X <a href="#">Illiers-Combray</a> 6km
Boulangerie	X <a href="#">Illiers-Combray</a> 6km
Boucherie	X <a href="#">Illiers-Combray</a> 6km
Restaurant	X <a href="#">Illiers-Combray</a> 6km
Garage	X <a href="#">Marchéville</a> 2km
Station-service	X <a href="#">Ploeuç-L'Hermitage</a> 3km
Banque	X <a href="#">Illiers-Combray</a> 6km
La poste	X <a href="#">Magny</a> 5km
Coiffeur	1
Tabac	X <a href="#">Illiers-Combray</a> 6km
Bars / discothèque	X <a href="#">Illiers-Combray</a> 6km
Bibliothèque	X <a href="#">Champrond-en-Gâtine</a> 11km
Cinéma	X <a href="#">Chartres</a> 23km
Vétérinaire	X <a href="#">Illiers-Combray</a> 6km



## Santé

Pharmacie	X <a href="#">Illiers-Combray</a> 6km
Hôpital	X <a href="#">Chartres</a> 23km
Laboratoire d'analyses médicales	X <a href="#">Brou</a> 15km
Etablissement pour handicapé	X <a href="#">Illiers-Combray</a> 6km
EHPA	X <a href="#">Illiers-Combray</a> 6km
Médecin	X <a href="#">Illiers-Combray</a> 6km
Dentiste	X <a href="#">Illiers-Combray</a> 6km
Chirurgien	X <a href="#">Mainvilliers</a> 22km
Dermatologue	X <a href="#">Lucé</a> 22km
Anesthésiste	X <a href="#">Mainvilliers</a> 22km
Gastro-entérologue	X <a href="#">Mainvilliers</a> 22km
Gynécologue	X <a href="#">Lucé</a> 22km
Cancérologue	X <a href="#">Mainvilliers</a> 22km
Neurologue	X <a href="#">Chartres</a> 23km
Ophthalmologue	X <a href="#">Brou</a> 15km
ORL	X <a href="#">Brou</a> 15km
Cardiologue	X <a href="#">Mainvilliers</a> 22km
Pédiatre	X <a href="#">Barjouville</a> 21km
Pneumologue	X <a href="#">Mainvilliers</a> 22km
Psychologue	X <a href="#">Lucé</a> 21km
Radiologue	X <a href="#">Mainvilliers</a> 22km
Rhumatologue	X <a href="#">Fontaine-Simon</a> 22km
Sage-femme	X <a href="#">Courville-sur-Eure</a> 12km



## Éducation

Crèche	X <a href="#">Happonvilliers</a> 8km
Ecole maternelle Public	X <a href="#">Illiers-Combray</a> 6km
Ecole maternelle Privé	X <a href="#">Pontgouin</a> 15km
Ecole primaire Public	X <a href="#">Magny</a> 3km
Ecole primaire Privé	X <a href="#">Illiers-Combray</a> 6km
Collège Public	X <a href="#">Illiers-Combray</a> 6km
Collège Privé	X <a href="#">Brou</a> 15km
Lycée Public	X <a href="#">Luisant</a> 20km
Lycée Privé	X <a href="#">Mignièrès</a> 17km

Sources : Base Sirene des entreprises et de leurs établissements selon les dernières parutions officielles de 2025 portant sur l'année 2024 ([data.gouv](#)). Liste, localisation et tarifs des professionnels de santé selon les dernières parutions officielles de 2025 portant sur l'année 2024 ([opendatasoft](#)) et FINISS Extraction du Fichier des établissements selon les dernières parutions officielles de 2025 portant sur l'année 2024 ([data.gouv](#)). Adresse et géolocalisation des établissements d'enseignement du premier et second degrés selon les dernières parutions officielles de 2025 portant sur l'année 2024 ([data.education.gouv](#))

## Villes autour de Les Châtelliers-Notre-Dame

Ville	Habitants	Superficie	Pop densité	Pop active	Taux chômage	Revenu moyen	Prix immobilier
Nonvilliers-Grandhoux	429	21 km <sup>2</sup>	20 h/km <sup>2</sup>	51%	5.6%	23 380 €/an	1 336 €/m <sup>2</sup>
Saint-Éman	94	4 km <sup>2</sup>	24 h/km <sup>2</sup>	45.7%	2.1%	NC	1 458 €/m <sup>2</sup>
Marchéville	507	12 km <sup>2</sup>	42 h/km <sup>2</sup>	51.9%	2.8%	23 880 €/an	1 246 €/m <sup>2</sup>
Magny	664	13 km <sup>2</sup>	51 h/km <sup>2</sup>	50.5%	3.5%	23 860 €/an	1 726 €/m <sup>2</sup>
Villebon	53	2 km <sup>2</sup>	27 h/km <sup>2</sup>	60.4%	9.4%	NC	1 699 €/m <sup>2</sup>
Les Corvées-les-Yys	326	13 km <sup>2</sup>	25 h/km <sup>2</sup>	48.5%	3.1%	23 680 €/an	1 194 €/m <sup>2</sup>
Cernay	80	7 km <sup>2</sup>	11 h/km <sup>2</sup>	68.8%	2.5%	NC	1 507 €/m <sup>2</sup>
Illiers-Combray (5 avis)	3 210	33 km <sup>2</sup>	97 h/km <sup>2</sup>	42.8%	4.8%	21 440 €/an	1 556 €/m <sup>2</sup>
Saint-Denis-des-Puits	150	13 km <sup>2</sup>	12 h/km <sup>2</sup>	49.3%	3.3%	22 080 €/an	1 198 €/m <sup>2</sup>
Fruncé	376	17 km <sup>2</sup>	22 h/km <sup>2</sup>	48.4%	4.5%	25 340 €/an	1 323 €/m <sup>2</sup>
Méréglise	105	4 km <sup>2</sup>	26 h/km <sup>2</sup>	47.6%	0%	23 300 €/an	1 927 €/m <sup>2</sup>
Happonvilliers	296	19 km <sup>2</sup>	16 h/km <sup>2</sup>	48.6%	4.1%	22 290 €/an	1 208 €/m <sup>2</sup>
Montigny-le-Chartif	586	26 km <sup>2</sup>	23 h/km <sup>2</sup>	47.1%	3.4%	22 750 €/an	1 201 €/m <sup>2</sup>
Le Thieulin	423	11 km <sup>2</sup>	38 h/km <sup>2</sup>	54.1%	5.4%	23 440 €/an	1 585 €/m <sup>2</sup>
Ollé	625	13 km <sup>2</sup>	48 h/km <sup>2</sup>	51.7%	2.4%	24 270 €/an	1 877 €/m <sup>2</sup>

bien-dans-ma-ville.fr



# Vous aimez votre ville ? Notez-la !

Et faites-nous part de vos remarques constructives



Avec

**BIEN** dans ma **VILLE** 