



Version web

# Ville de Les Champs- Géraux

Présenté par

**BIEN** dans  
ma **VILLE** 

# Sommaire

Situation géographique .....	3
Statistiques sur la population .....	4
Evolution du nombre d'habitants .....	4
Tranche d'âge .....	5
0-14 ans .....	5
15-29 ans .....	5
30-44 ans .....	5
45-59 ans .....	5
60-74 ans .....	5
75-89 ans .....	5
90 ans et + .....	5
Activité professionnelle .....	5
Agriculteurs .....	5
Artisans, Commerçants .....	5
Cadres et sup. ....	5
Professions intermédiaires .....	5
Employé .....	5
Ouvrier .....	5
Retraité .....	5
Autres .....	5
Niveau de diplôme .....	6
Sans diplôme ou CEP .....	6
Brevet, BEPC, DNB .....	6
CAP-BEP ou équivalent .....	6
BAC ou équivalent .....	6
BAC+2 .....	6
BAC+3 ou +4 .....	6
BAC+5 ou plus .....	6
Composition des ménages .....	6
Couple sans enfant .....	6
Couple avec enfant(s) .....	6
Famille monoparentale .....	6
Colocation / Autre .....	6
Personnes seules .....	6
Profils électoraux .....	7
Premier tour .....	7
Sécurité .....	8
Evolution du nombre d'infractions .....	8
Pour comparer .....	9
Services à la population .....	10
Commerce .....	10
Éducation .....	10
Villes autour de Les Champs-Géraux .....	11

# Situation géographique



## i Informations clés

- **Région :** Bretagne
- **Département :** Côtes-d'armor
- **Code postal :** 22630
- **Superficie :** 19 km<sup>2</sup>



**Côtes d'Armor**  
le Département 

# Statistiques sur la population



Nombre d'habitants

**1 054**



Age moyen

**43 ans**



Pop active

**46.5%**



Taux chômage

**5.7%**



Pop densité

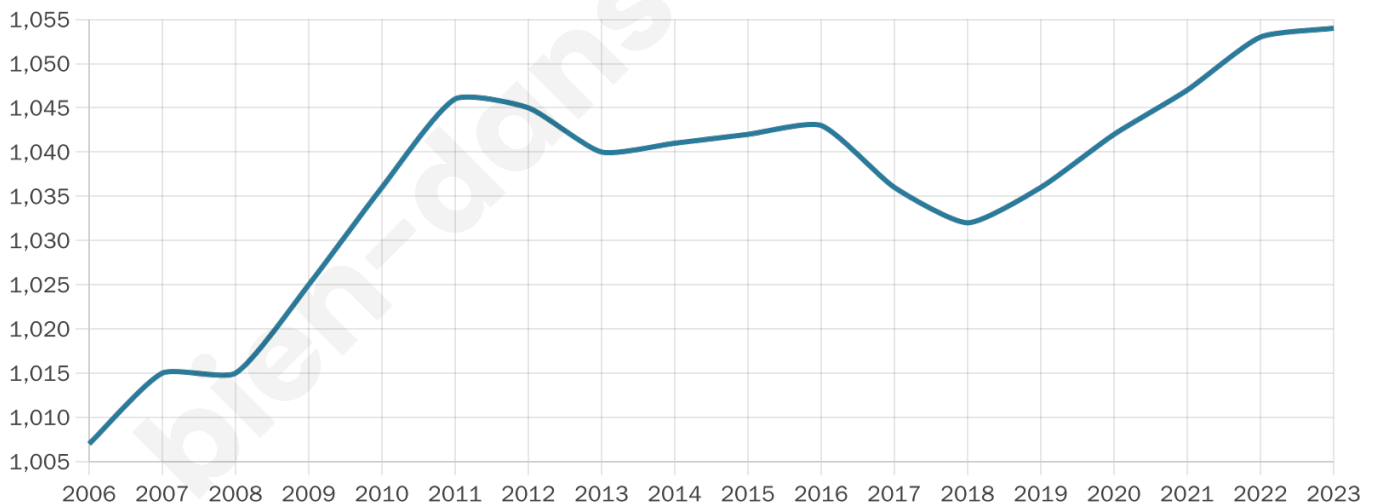
**55 h/km<sup>2</sup>**



Revenu moyen

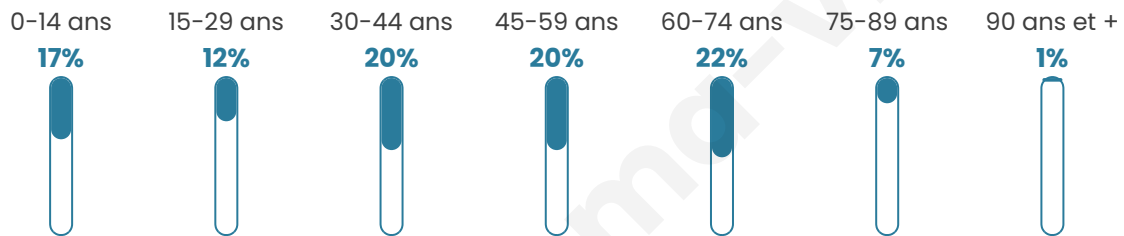
**22 020 €/an**

## Evolution du nombre d'habitants

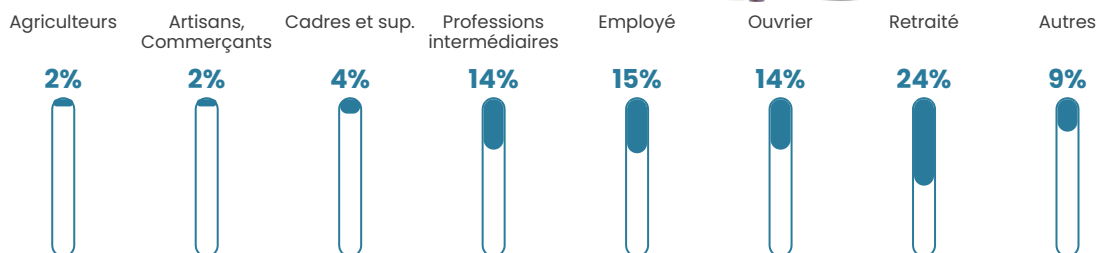


Sources : Institut national de la statistique et des études économiques (insee) selon Les dernières parutions officielles de 2024 portant sur les années 2020, 2021 et 2022.


## Tranche d'âge




## Activité professionnelle



## Niveau de diplôme





## Composition des ménages





# Profils électoraux

## Premier tour

	Marine LE PEN	27.09 %
	Emmanuel MACRON	23.78 %
	Jean-Luc MÉLENCHON	19.53 %
	Éric ZEMMOUR	6.93 %
	Yannick JADOT	6.14 %
	Jean LASSALLE	4.25 %
	Valérie PÉCRESSE	3.94 %
	Anne HIDALGO	2.36 %
	Nicolas DUPONT-AIGNAN	2.36 %
	Philippe POUTOU	1.57 %
	Fabien ROUSSEL	1.42 %
	Nathalie ARTHAUD	0.63 %

## Second tour

	Emmanuel MACRON	55,54 %
	Marine LE PEN	44,46 %

### 834 inscrits

Participation : 76.74%

Votes blancs : 6.41%

Votes nuls : 3.28%

### 834 inscrits

Participation : 78.9%

Votes blancs : 3.04%

Votes nuls : 0.46%

# Sécurité



Agressions physiques / sexuelles

0



Cambriolages

0



Vols / dégradations

0



Stupéfiants

0

## Evolution du nombre d'infractions



## Pour comparer

(en proportion du nombre d'habitants)

■ Ville ■ Département ■ Région



Sources : Bases statistiques communale, départementale et régionale de la délinquance enregistrée par la police et la gendarmerie nationales selon les dernières parutions officielles de 2025 portant sur l'année 2024 ([data.gouv](https://data.gouv.fr)).

Agressions physiques / sexuelles : Violences sexuelles, coups et blessures volontaires intrafamiliaux, coups et blessures volontaires, autres coups, blessures volontaires et vols violents sans arme.

Cambriolages : Cambriolages de logements.

Vols : Vols avec armes, vols d'accessoires sur véhicules, vols dans les véhicules, vols de véhicules, vols sans violence contre des personnes, destructions, dégradations volontaires et escroqueries.

Stupéfiants : Trafic de stupéfiants dont (AFD) et usage de stupéfiants.

# Services à la population



## Commerce

Hypermarché	X <a href="#">Lanvallay</a> 6km
Supermarché	X <a href="#">Évran</a> 4km
Superette	X <a href="#">Pleugueneuc</a> 5km
Boulangerie	X <a href="#">Évran</a> 3km
Boucherie	X <a href="#">Pleugueneuc</a> 5km
Restaurant	1
Garage	1
Station-service	X <a href="#">Évran</a> 4km
Banque	X <a href="#">Évran</a> 4km
La poste	1
Coiffeur	X <a href="#">Évran</a> 4km
Tabac	X <a href="#">Dinan</a> 7km
Bars / discothèque	X <a href="#">Plesder</a> 3km
Bibliothèque	X <a href="#">Plouasne</a> 13km
Cinéma	X <a href="#">Dinan</a> 7km
Vétérinaire	1



## Santé

Pharmacie	X <a href="#">Évran</a> 4km
Hôpital	X <a href="#">Dinan</a> 7km
Laboratoire d'analyses médicales	X <a href="#">Dinan</a> 7km
Etablissement pour handicapé	X <a href="#">Évran</a> 4km
EHPA	X <a href="#">Évran</a> 4km
Médecin	X <a href="#">Pleugueneuc</a> 5km
Dentiste	X <a href="#">Évran</a> 4km
Chirurgien	X <a href="#">Dinan</a> 7km
Dermatologue	X <a href="#">Dinan</a> 7km
Anesthésiste	X <a href="#">Dinan</a> 7km
Gastro-entérologue	X <a href="#">Lanvallay</a> 5km
Gynécologue	X <a href="#">Dinan</a> 7km
Cancérologue	X <a href="#">Saint-Malo</a> 23km
Neurologue	X <a href="#">Saint-Malo</a> 23km
Ophthalmologue	X <a href="#">Mesnil-Roc'h</a> 5km
ORL	X <a href="#">Dinan</a> 7km
Cardiologue	X <a href="#">Dinan</a> 7km
Pédiatre	X <a href="#">Pleurtaut</a> 19km
Pneumologue	X <a href="#">Saint-Malo</a> 23km
Psychologue	X <a href="#">Dinan</a> 7km
Radiologue	X <a href="#">Dinan</a> 7km
Rhumatologue	X <a href="#">Saint-Malo</a> 23km
Sage-femme	X <a href="#">Taden</a> 9km



## Éducation

Crèche	X <a href="#">Plesder</a> 3km
Ecole maternelle Public	X <a href="#">Lanvallay</a> 6km
Ecole maternelle Privé	X <a href="#">Saint-Malo</a> 27km
Ecole primaire Public	1
Ecole primaire Privé	X <a href="#">Évran</a> 4km
Collège Public	X <a href="#">Dinan</a> 7km
Collège Privé	X <a href="#">Évran</a> 4km
Lycée Public	X <a href="#">Dinan</a> 7km
Lycée Privé	X <a href="#">Dinan</a> 7km

Sources : Base Sirene des entreprises et de leurs établissements selon les dernières parutions officielles de 2025 portant sur l'année 2024 ([data.gouv](#)). Liste, localisation et tarifs des professionnels de santé selon les dernières parutions officielles de 2025 portant sur l'année 2024 ([opendatasoft](#)) et FINISS Extraction du Fichier des établissements selon les dernières parutions officielles de 2025 portant sur l'année 2024 ([data.gouv](#)). Adresse et géolocalisation des établissements d'enseignement du premier et second degrés selon les dernières parutions officielles de 2025 portant sur l'année 2024 ([data.education.gouv](#))

## Villes autour de Les Champs-Géraux

Ville	Habitants	Superficie	Pop densité	Pop active	Taux chômage	Revenu moyen	Prix immobilier
Évran (1 avis)	1 784	23 km <sup>2</sup>	78 h/km <sup>2</sup>	43.9%	4.6%	22 460 €/an	1 520 €/m <sup>2</sup>
Plesder (2 avis)	790	11 km <sup>2</sup>	72 h/km <sup>2</sup>	48%	4.1%	22 840 €/an	1 363 €/m <sup>2</sup>
Mesnil-Roc'h (1 avis)	4 492	41 km <sup>2</sup>	110 h/km <sup>2</sup>	48.1%	3.3%	22 370 €/an	1 482 €/m <sup>2</sup>
Pleugueneuc (3 avis)	2 087	24 km <sup>2</sup>	87 h/km <sup>2</sup>	47.8%	3.6%	21 900 €/an	1 502 €/m <sup>2</sup>
Saint-Hélen	1 560	17 km <sup>2</sup>	92 h/km <sup>2</sup>	48%	3.5%	22 880 €/an	1 742 €/m <sup>2</sup>
Saint-Judoce	594	10 km <sup>2</sup>	59 h/km <sup>2</sup>	46.6%	3.5%	22 560 €/an	1 421 €/m <sup>2</sup>
Trévérien (1 avis)	918	12 km <sup>2</sup>	77 h/km <sup>2</sup>	48.8%	3.2%	22 050 €/an	1 304 €/m <sup>2</sup>
Lanvallay (2 avis)	4 291	14 km <sup>2</sup>	307 h/km <sup>2</sup>	40.5%	3.7%	23 960 €/an	1 772 €/m <sup>2</sup>
Saint-André-des-Eaux	409	5 km <sup>2</sup>	82 h/km <sup>2</sup>	48.4%	5.1%	20 350 €/an	1 350 €/m <sup>2</sup>
Saint-Carné (2 avis)	1 167	8 km <sup>2</sup>	146 h/km <sup>2</sup>	44.5%	3.3%	23 030 €/an	1 460 €/m <sup>2</sup>
Le Quiou	359	5 km <sup>2</sup>	72 h/km <sup>2</sup>	45.7%	4.5%	21 850 €/an	1 111 €/m <sup>2</sup>
Trévron	682	9 km <sup>2</sup>	76 h/km <sup>2</sup>	48.5%	4.5%	22 450 €/an	1 444 €/m <sup>2</sup>
Le Hinglé	927	3 km <sup>2</sup>	309 h/km <sup>2</sup>	46.2%	5.1%	24 030 €/an	1 519 €/m <sup>2</sup>
Taden (2 avis)	2 636	20 km <sup>2</sup>	132 h/km <sup>2</sup>	47.6%	3.8%	23 670 €/an	1 668 €/m <sup>2</sup>
Saint-Domineuc	2 619	15 km <sup>2</sup>	175 h/km <sup>2</sup>	46%	3%	23 700 €/an	1 720 €/m <sup>2</sup>

bien-dans-ma-ville.fr



# Vous aimez votre ville ? Notez-la !

Et faites-nous part de vos remarques constructives



Avec

**BIEN** dans ma **VILLE** 