



Version web

Ville de Les Chalesmes

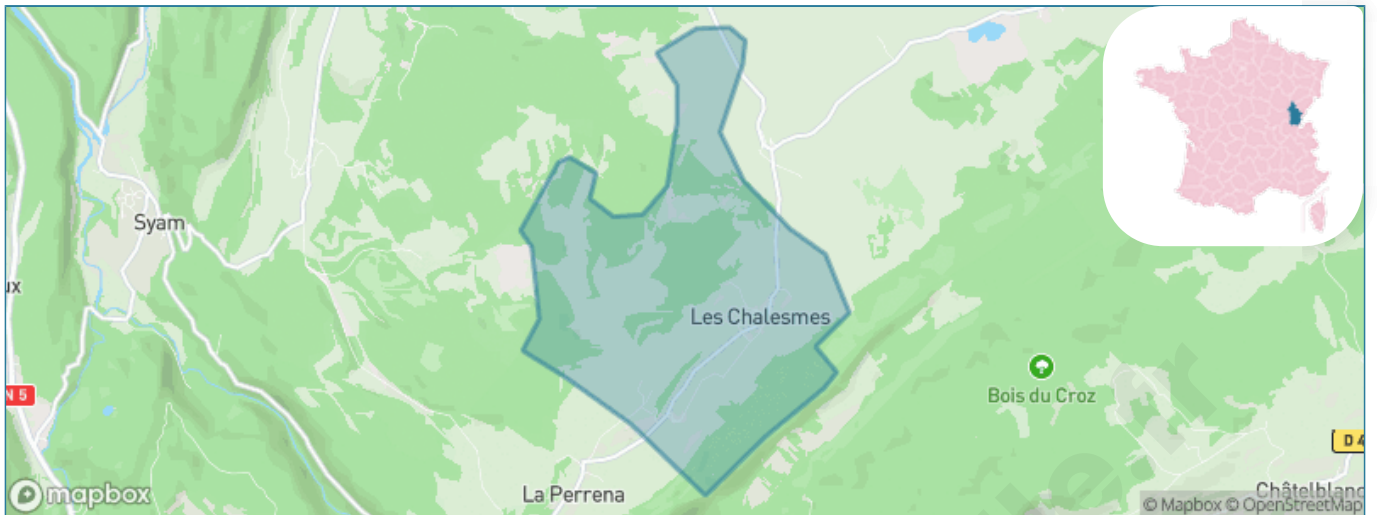
Présenté par

BIEN dans
ma **VILLE** 

Sommaire

Situation géographique	3
Statistiques sur la population	4
Evolution du nombre d'habitants	4
Tranche d'âge	5
<i>0-14 ans</i>	5
<i>15-29 ans</i>	5
<i>30-44 ans</i>	5
<i>45-59 ans</i>	5
<i>60-74 ans</i>	5
<i>75-89 ans</i>	5
<i>90 ans et +</i>	5
Activité professionnelle	5
<i>Agriculteurs</i>	5
<i>Artisans, Commerçants</i>	5
<i>Cadres et sup.</i>	5
<i>Professions intermédiaires</i>	5
<i>Employé</i>	5
<i>Ouvrier</i>	5
<i>Retraité</i>	5
<i>Autres</i>	5
Niveau de diplôme	6
<i>Sans diplôme ou CEP</i>	6
<i>Brevet, BEPC, DNB</i>	6
<i>CAP-BEP ou équivalent</i>	6
<i>BAC ou équivalent</i>	6
<i>BAC+2</i>	6
<i>BAC+3 ou +4</i>	6
<i>BAC+5 ou plus</i>	6
Composition des ménages	6
<i>Couple sans enfant</i>	6
<i>Couple avec enfant(s)</i>	6
<i>Famille monoparentale</i>	6
<i>Colocation / Autre</i>	6
<i>Personnes seules</i>	6
Profils électoraux	7
<i>Premier tour</i>	7
Sécurité	8
<i>Evolution du nombre d'infractions</i>	8
<i>Pour comparer</i>	9
Services à la population	10
<i>Commerce</i>	10
<i>Éducation</i>	10
<i>Villes autour de Les Chalesmes</i>	11

Situation géographique



i Informations clés

- **Région** : Bourgogne-Franche-Comté
- **Département** : Jura
- **Code postal** : 39150
- **Superficie** : 9 km²

RÉGION
BOURGOGNE
FRANCHE
COMTE

Ju
ra
LE DÉPARTEMENT



Statistiques sur la population



Nombre d'habitants

80



Age moyen

44 ans



Pop active

51.3%



Taux chômage

7.5%



Pop densité

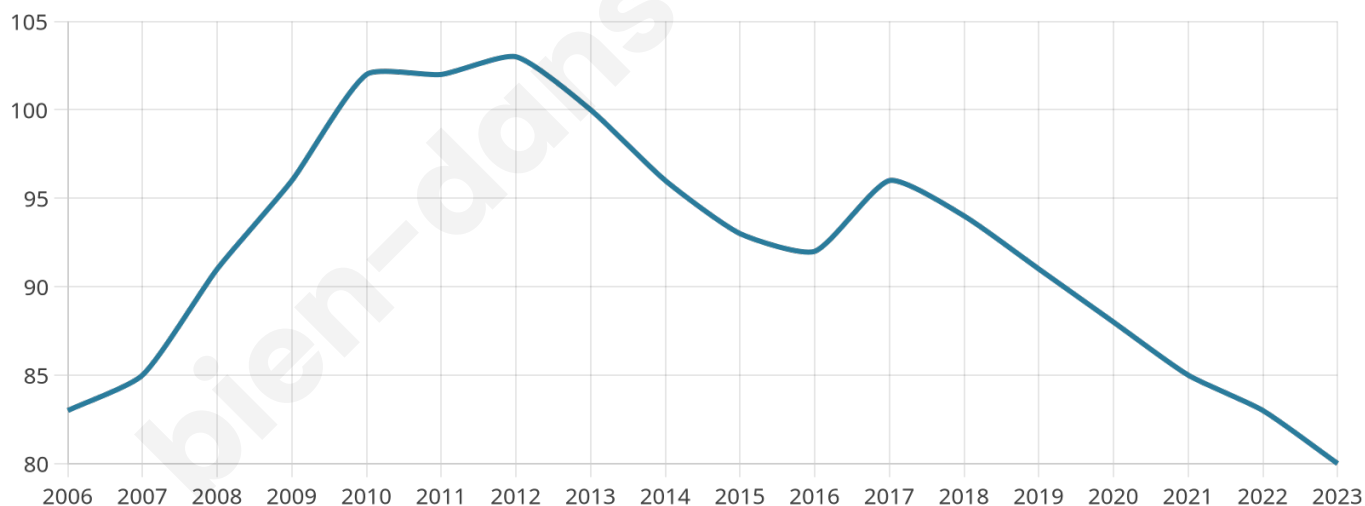
9 h/km²



Revenu moyen

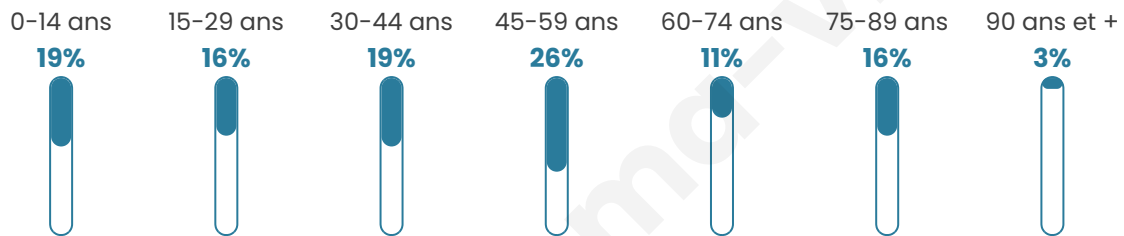
NC

Evolution du nombre d'habitants

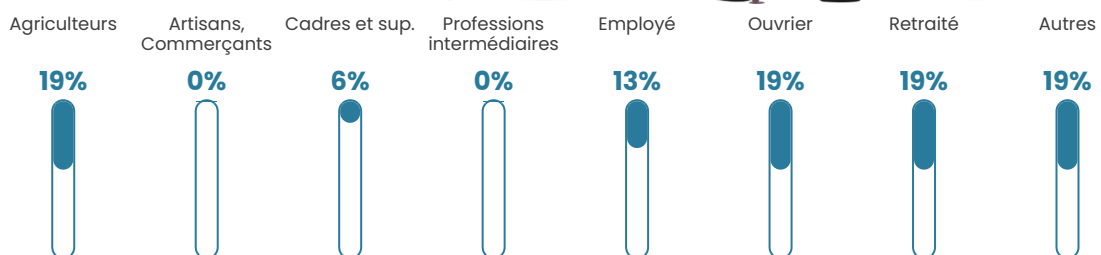


Sources : Institut national de la statistique et des études économiques (insee) selon Les dernières parutions officielles de 2024 portant sur les années 2020, 2021 et 2022.


Tranche d'âge




Activité professionnelle



Niveau de diplôme




Composition des ménages



Profils électoraux

Premier tour

	Marine LE PEN	26.79 %
	Jean-Luc MÉLENCHON	23.21 %
	Emmanuel MACRON	19.64 %
	Jean LASSALLE	16.07 %
	Valérie PÉCRESSE	5.36 %
	Nicolas DUPONT-AIGNAN	3.57 %
	Fabien ROUSSEL	1.79 %
	Éric ZEMMOUR	1.79 %
	Yannick JADOT	1.79 %
	Nathalie ARTHAUD	0.00 %
	Anne HIDALGO	0.00 %
	Philippe POUTOU	0.00 %



72 inscrits

Participation : 77.78%

Votes blancs : 0.00%

Votes nuls : 0.00%

Second tour

	Emmanuel MACRON	45,28 %
	Marine LE PEN	54,72 %

72 inscrits

Participation : 77.78%

Votes blancs : 5.36%

Votes nuls : 0%

Sécurité



Agressions physiques / sexuelles

0



Cambriolages

0



Vols / dégradations

0



Stupéfiants

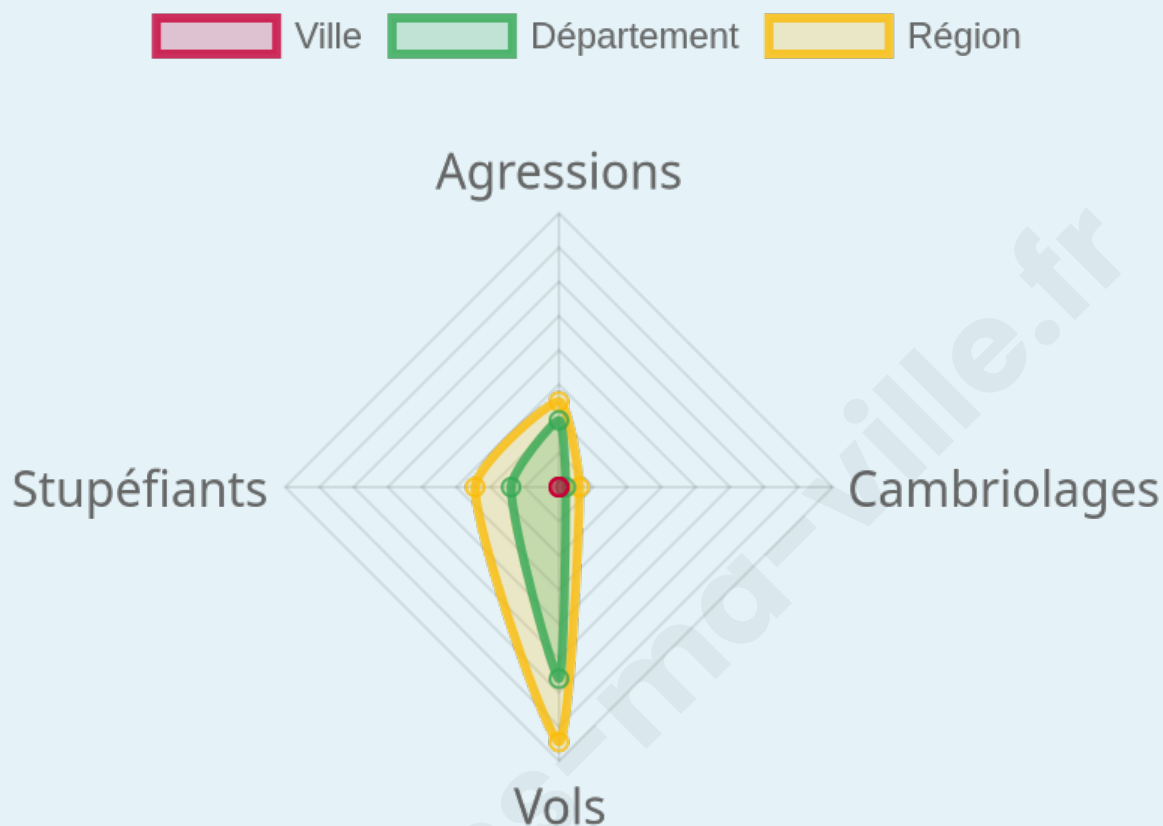
0

Evolution du nombre d'infractions



Pour comparer

(en proportion du nombre d'habitants)



Sources : Bases statistiques communale, départementale et régionale de la délinquance enregistrée par la police et la gendarmerie nationales selon les dernières parutions officielles de 2025 portant sur l'année 2024 ([data.gouv](https://data.gouv.fr)).

Agressions physiques / sexuelles : Violences sexuelles, coups et blessures volontaires intrafamiliaux, coups et blessures volontaires, autres coups, blessures volontaires et vols violents sans arme.

Cambriolages : Cambriolages de logements.

Vols : Vols avec armes, vols d'accessoires sur véhicules, vols dans les véhicules, vols de véhicules, vols sans violence contre des personnes, destructions, dégradations volontaires et escroqueries.

Stupéfiants : Trafic de stupéfiants dont (AFD) et usage de stupéfiants.

Services à la population



Commerce

Hypermarché	X Champagnole 11km
Supermarché	X Foncine-le-Haut 5km
Superette	X Chaux-des-Crotenay 5km
Boulangerie	X Foncine-le-Haut 4km
Boucherie	X Foncine-le-Haut 4km
Restaurant	X Foncine-le-Haut 5km
Garage	X Foncine-le-Haut 4km
Station-service	X Mouthe 10km
Banque	X Foncine-le-Haut 4km
La poste	X Champagnole 10km
Coiffeur	X Les Planches-en-Montagne 3km
Tabac	X Sirod 7km
Bars / discothèque	X Foncine-le-Haut 4km
Bibliothèque	X Nozeroy 11km
Cinéma	X Foncine-le-Haut 4km
Vétérinaire	X Sapois 10km



Santé

Pharmacie	X Chaux-des-Crotenay 5km
Hôpital	X Champagnole 11km
Laboratoire d'analyses médicales	X Champagnole 11km
Etablissement pour handicapé	X Chaux-des-Crotenay 5km
EHPA	X Équevillon 11km
Médecin	X Foncine-le-Haut 5km
Dentiste	X Foncine-le-Haut 5km
Chirurgien	X Salins-les-Bains 32km
Dermatologue	X Pontarlier 35km
Anesthésiste	X Salins-les-Bains 32km
Gastro-entérologue	X La Chaux-du-Dombief 13km
Gynécologue	X Pontarlier 35km
Cancérologue	X Annemasse 57km
Neurologue	X Labergement-Sainte-Marie 22km
Ophthalmologue	X Champagnole 12km
ORL	X Salins-les-Bains 32km
Cardiologue	X Arbois 31km
Pédiatre	X Labergement-Sainte-Marie 22km
Pneumologue	X Vaux-lès-Saint-Claude 42km
Psychologue	X Champagnole 11km
Radiologue	X Champagnole 12km
Rhumatologue	X Lons-le-Saunier 35km
Sage-femme	X Champagnole 12km



Éducation

Crèche	X Foncine-le-Haut 5km
Ecole maternelle Public	X Foncine-le-Haut 4km
Ecole maternelle Privé	X Divonne-les-Bains 37km
Ecole primaire Public	X Foncine-le-Haut 4km
Ecole primaire Privé	X Champagnole 12km
Collège Public	X Champagnole 10km
Collège Privé	X Champagnole 12km
Lycée Public	X Champagnole 10km
Lycée Privé	X Champagnole 12km

Sources : Base Sirene des entreprises et de leurs établissements selon les dernières parutions officielles de 2025 portant sur l'année 2024 ([data.gouv](#)). Liste, localisation et tarifs des professionnels de santé selon les dernières parutions officielles de 2025 portant sur l'année 2024 ([opendatasoft](#)) et FINISS Extraction du Fichier des établissements selon les dernières parutions officielles de 2025 portant sur l'année 2024 ([data.gouv](#)). Adresse et géolocalisation des établissements d'enseignement du premier et second degrés selon les dernières parutions officielles de 2025 portant sur l'année 2024 ([data.education.gouv](#))

Villes autour de Les Chalesmes

Ville	Habitants	Superficie	Pop densité	Pop active	Taux chômage	Revenu moyen	Prix immobilier
Bief-des-Maisons	78	5 km ²	16 h/km ²	38.5%	1.3%	NC	609 €/m ²
Les Planches-en-Montagne	152	13 km ²	12 h/km ²	46.7%	6.6%	23 330 €/an	2 072 €/m ²
Chaux-des-Crotenay	409	11 km ²	37 h/km ²	42.8%	3.9%	24 420 €/an	988 €/m ²
Foncine-le-Haut (1 avis)	1 112	29 km ²	38 h/km ²	50.6%	3%	28 180 €/an	2 168 €/m ²
Crans	87	9 km ²	10 h/km ²	44.8%	0%	NC	1 815 €/m ²
Entre-deux-Monts	166	5 km ²	33 h/km ²	50.6%	3.6%	29 810 €/an	1 475 €/m ²
Foncine-le-Bas	203	9 km ²	23 h/km ²	43.3%	3.4%	25 710 €/an	1 956 €/m ²
Gillois	124	9 km ²	14 h/km ²	54%	3.2%	26 060 €/an	1 114 €/m ²
Syam	184	6 km ²	31 h/km ²	41.3%	4.3%	24 800 €/an	843 €/m ²
Arsure-Arsurette	100	12 km ²	8 h/km ²	42%	1%	NC	746 €/m ²
Sirod	543	16 km ²	34 h/km ²	47.3%	4.2%	23 640 €/an	1 030 €/m ²
Châtelblanc	117	20 km ²	6 h/km ²	48.7%	4.3%	29 230 €/an	1 701 €/m ²
Fort-du-Plasne (1 avis)	484	12 km ²	40 h/km ²	49.4%	3.3%	24 360 €/an	1 093 €/m ²
Bourg-de-Sirod	88	4 km ²	22 h/km ²	54.5%	2.3%	25 300 €/an	755 €/m ²
Fraroz	58	6 km ²	10 h/km ²	43.1%	3.4%	NC	500 €/m ²

bien-dans-ma-ville.fr



Vous aimez votre ville ? Notez-la !

Et faites-nous part de vos remarques constructives



Avec

BIEN dans ma **VILLE** 