



Version web

Ville de Les Cassés

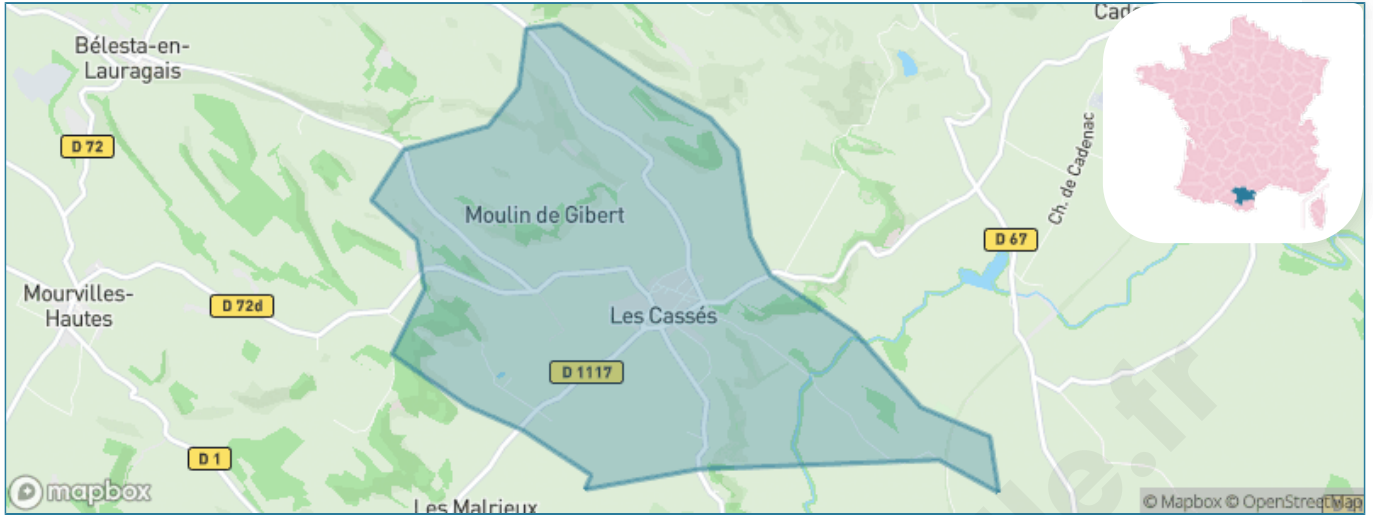
Présenté par



Sommaire

Situation géographique	3
Statistiques sur la population	4
Evolution du nombre d'habitants	4
Tranche d'âge	5
0-14 ans	5
15-29 ans	5
30-44 ans	5
45-59 ans	5
60-74 ans	5
75-89 ans	5
90 ans et +	5
Activité professionnelle	5
Agriculteurs	5
Artisans, Commerçants	5
Cadres et sup.	5
Professions intermédiaires	5
Employé	5
Ouvrier	5
Retraité	5
Autres	5
Niveau de diplôme	6
Sans diplôme ou CEP	6
Brevet, BEPC, DNB	6
CAP-BEP ou équivalent	6
BAC ou équivalent	6
BAC+2	6
BAC+3 ou +4	6
BAC+5 ou plus	6
Composition des ménages	6
Couple sans enfant	6
Couple avec enfant(s)	6
Famille monoparentale	6
Colocation / Autre	6
Personnes seules	6
Profils électoraux	7
Premier tour	7
Sécurité	8
Evolution du nombre d'infractions	8
Pour comparer	9
Services à la population	10
Commerce	10
Éducation	10
Villes autour de Les Cassés	12

Situation géographique



i Informations clés

- **Région** : Occitanie
- **Département** : Aude
- **Code postal** : 11320
- **Superficie** : 7 km²



Statistiques sur la population



Nombre d'habitants

319



Age moyen

40 ans



Pop active

48.6%



Taux chômage

10.3%



Pop densité

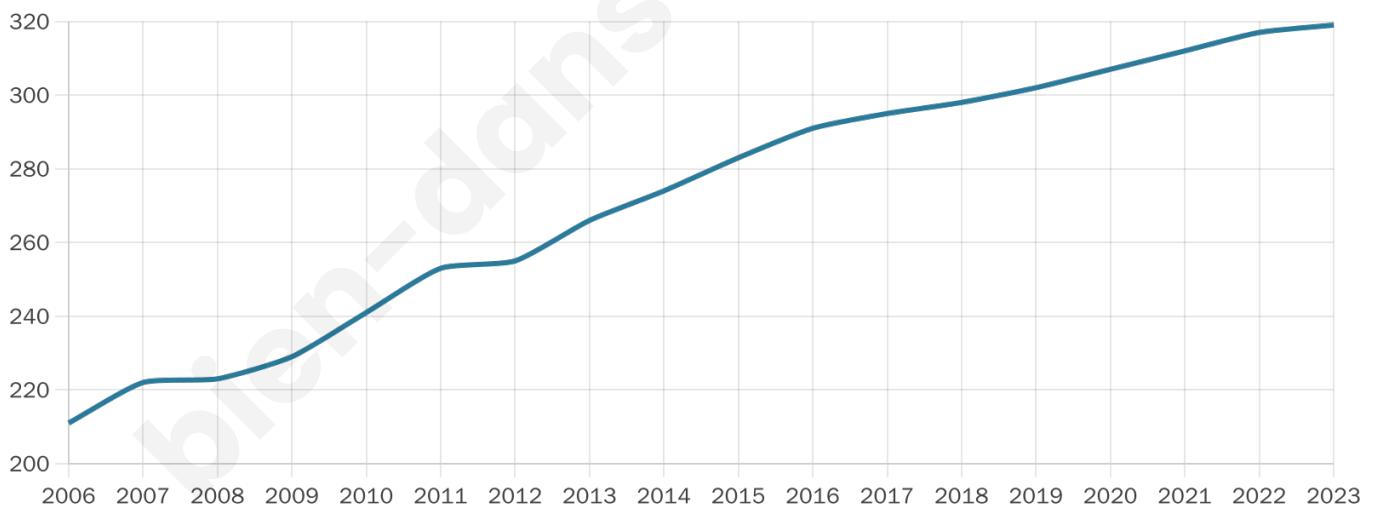
46 h/km²



Revenu moyen

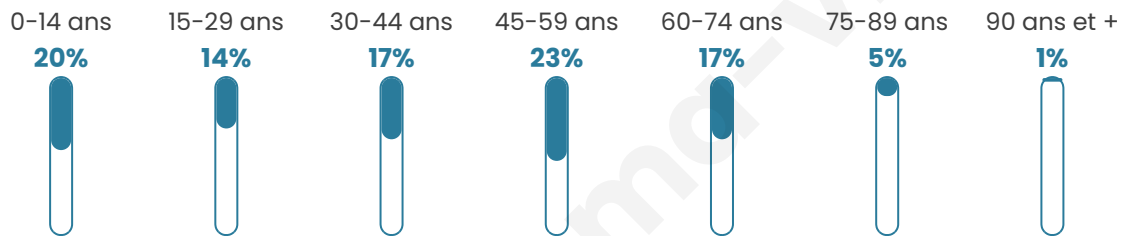
22 810 €/an

Evolution du nombre d'habitants

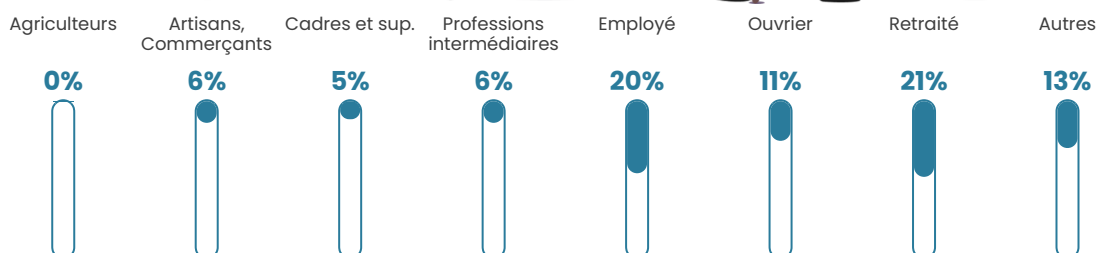


Sources : Institut national de la statistique et des études économiques (insee) selon Les dernières parutions officielles de 2024 portant sur les années 2020, 2021 et 2022.

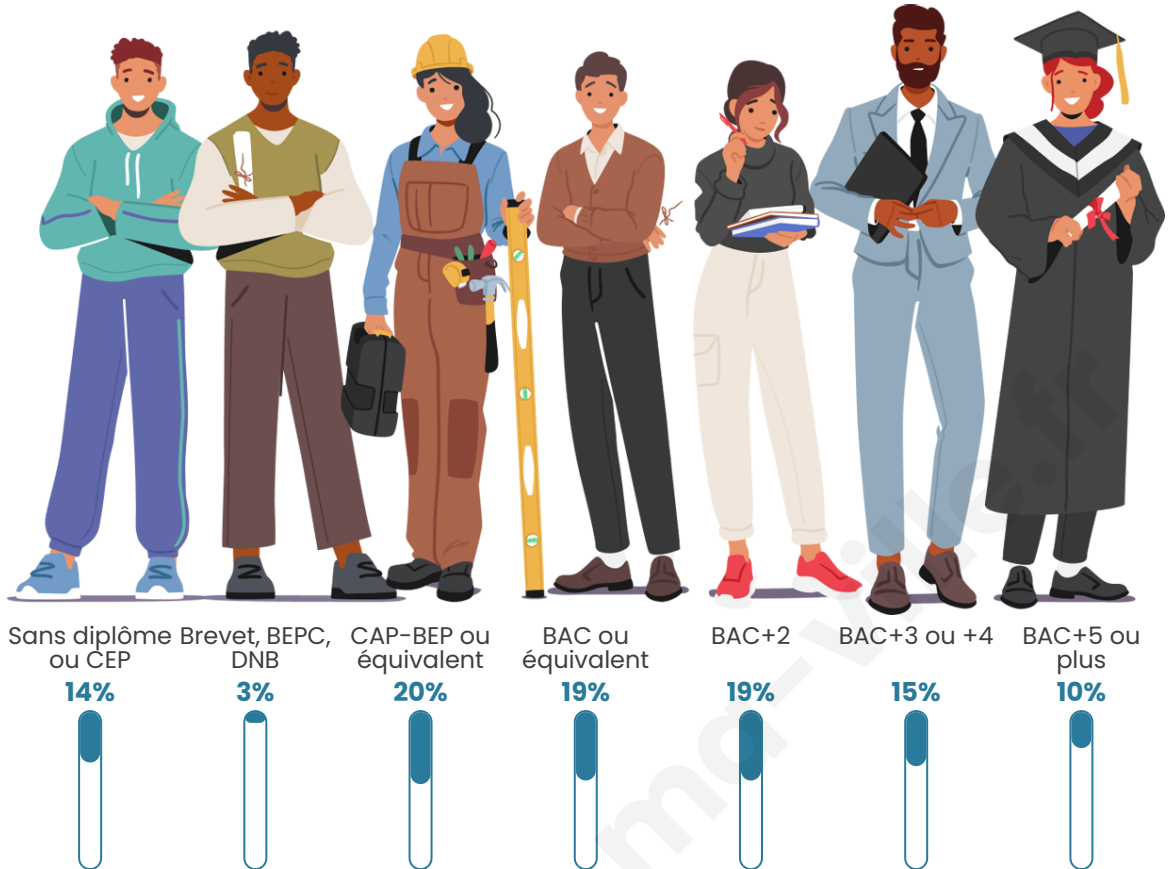
Tranche d'âge




Activité professionnelle



Niveau de diplôme















Composition des ménages





Profils électoraux

Premier tour

	Jean-Luc MÉLENCHON	23.27 %
	Marine LE PEN	22.28 %
	Emmanuel MACRON	20.30 %
	Jean LASSALLE	9.90 %
	Éric ZEMMOUR	6.93 %
	Valérie PÉCRESSÉ	5.94 %
	Yannick JADOT	3.96 %
	Anne HIDALGO	3.47 %
	Fabien ROUSSEL	1.49 %
	Nicolas DUPONT- AIGNAN	1.49 %
	Philippe POUTOU	0.99 %
	Nathalie ARTHAUD	0.00 %

Second tour

	Emmanuel MACRON	50,55 %
	Marine LE PEN	49,45 %

247 inscrits

Participation : 83.4%

Votes blancs : 9.71%

Votes nuls : 1.94%

247 inscrits

Participation : 85.02%

Votes blancs : 2.38%

Votes nuls : 1.43%

Sécurité



Agressions physiques / sexuelles

0



Cambriolages

0



Vols / dégradations

0



Stupéfiants

0

Evolution du nombre d'infractions



Pour comparer

(en proportion du nombre d'habitants)



Sources : Bases statistiques communale, départementale et régionale de la délinquance enregistrée par la police et la gendarmerie nationales selon les dernières parutions officielles de 2025 portant sur l'année 2024 ([data.gouv](https://data.gouv.fr)).

Agressions physiques / sexuelles : Violences sexuelles, coups et blessures volontaires intrafamiliaux, coups et blessures volontaires, autres coups, blessures volontaires et vols violents sans arme.

Cambriolages : Cambriolages de logements.

Vols : Vols avec armes, vols d'accessoires sur véhicules, vols dans les véhicules, vols de véhicules, vols sans violence contre des personnes, destructions, dégradations volontaires et escroqueries.

Stupéfiants : Trafic de stupéfiants dont (AFD) et usage de stupéfiants.

Services à la population



Commerce

Hypermarché	X Revel 11km
Supermarché	X Revel 11km
Superette	X Saint-Félix-Lauragais 3km
Boulangerie	X Saint-Félix-Lauragais 3km
Boucherie	X Labastide-d'Anjou 9km
Restaurant	X Saint-Félix-Lauragais 2km
Garage	X Saint-Paulet 2km
Station-service	X Avignonet-Lauragais 10km
Banque	X Revel 11km
La poste	X Avignonet-Lauragais 7km
Coiffeur	X Saint-Félix-Lauragais 3km
Tabac	X Revel 12km
Bars / discothèque	X Saint-Julia 8km
Bibliothèque	X Cuq-Toulza 16km
Cinéma	X Revel 12km
Vétérinaire	1



Santé

Pharmacie	X Saint-Félix-Lauragais 3km
Hôpital	X Castelnaudary 14km
Laboratoire d'analyses médicales	X Villefranche-de-Lauragais 12km
Etablissement pour handicapé EHPA	X Lux 7km
Médecin	X Le Cabanial 10km
Dentiste	X Saint-Félix-Lauragais 3km
Chirurgien	X Labastide-d'Anjou 9km
Dermatologue	X Revel 12km
Anesthésiste	X Revel 11km
Gastro-entérologue	X Villefranche-de-Lauragais 12km
Gynécologue	X Villefranche-de-Lauragais 12km
Cancérologue	X Castelnaudary 14km
Neurologue	X Quint-Fonsegrives 34km
Ophtalmologue	X Villefranche-de-Lauragais 12km
ORL	X Labastide-d'Anjou 9km
Cardiologue	X Castelnaudary 14km
Pédiatre	X Cintegabelle 30km
Pneumologue	X Villefranche-de-Lauragais 12km
Psychologue	X Nailloux 21km
Radiologue	X Villefranche-de-Lauragais 11km
Rhumatologue	X Labastide-Beauvoir 16km
Sage-femme	X Revel 12km
	X Castelnaudary 14km
	X Revel 11km



Éducation

Crèche	X Saint-Félix-Lauragais 4km
Ecole maternelle Public	X Saint-Paulet 2km
Ecole maternelle Privé	X Toulouse 38km
Ecole primaire Public	1
Ecole primaire Privé	X Revel 11km
Collège Public	X Villefranche-de-Lauragais 12km
Collège Privé	X Revel 11km
Lycée Public	X Villefranche-de-Lauragais 11km
Lycée Privé	X Souilhanel 8km

Sources : Base Sirene des entreprises et de leurs établissements selon les dernières parutions officielles de 2025 portant sur l'année 2024 ([data.gouv](#)). Liste, localisation et tarifs des professionnels de santé selon les dernières parutions officielles de 2025 portant sur l'année 2024 ([opendatasoft](#)) et FINESS Extraction du Fichier des établissements selon les dernières parutions officielles de 2025 portant sur l'année 2024 ([data.gouv](#)). Adresse et géolocalisation des établissements d'enseignement du premier et second degrés selon les dernières parutions officielles de 2025 portant sur l'année 2024 ([data.education.gouv](#))

bien-dans-ma-ville.fr

Villes autour de Les Cassés

Ville	Habitants	Superficie	Pop densité	Pop active	Taux chômage	Revenu moyen	Prix immobilier
Saint-Paulet	205	7 km ²	29 h/km ²	55.1%	3.9%	21 300 €/an	3 153 €/m ²
Montmaur (1 avis)	356	12 km ²	30 h/km ²	49.4%	5.3%	25 640 €/an	1 115 €/m ²
Saint-Félix-Lauragais	1 252	51 km ²	25 h/km ²	47%	3.6%	23 040 €/an	1 733 €/m ²
Vaux	310	10 km ²	31 h/km ²	48.4%	2.9%	25 800 €/an	1 555 €/m ²
Mourvilles-Hautes	172	6 km ²	29 h/km ²	43.6%	4.1%	25 770 €/an	1 709 €/m ²
Bélesta-en-Lauragais	114	5 km ²	23 h/km ²	56.1%	4.4%	22 770 €/an	930 €/m ²
Souplex (2 avis)	243	7 km ²	35 h/km ²	50.2%	2.5%	21 700 €/an	2 009 €/m ²
Folcarde	118	2 km ²	59 h/km ²	50.8%	3.4%	24 870 €/an	1 237 €/m ²
Juzes	73	3 km ²	24 h/km ²	46.6%	6.8%	NC	1 480 €/m ²
Aïroux	201	5 km ²	40 h/km ²	45.8%	6%	22 660 €/an	1 680 €/m ²
Falga	141	5 km ²	28 h/km ²	45.4%	6.4%	23 560 €/an	1 605 €/m ²
Rieumajou	134	3 km ²	45 h/km ²	53.7%	6.7%	25 400 €/an	1 117 €/m ²
Lux	342	7 km ²	49 h/km ²	46.8%	2.3%	24 400 €/an	1 864 €/m ²
La Pomarède	188	13 km ²	14 h/km ²	43.6%	5.3%	22 130 €/an	1 222 €/m ²
Saint-Julia (1 avis)	418	11 km ²	38 h/km ²	49%	5.7%	23 190 €/an	1 377 €/m ²

bien-dans-ma-ville.fr



Vous aimez votre ville ? Notez-la !

Et faites-nous part de vos remarques constructives



Avec

BIEN dans
ma **VILLE** 