



Version web

# Ville de Les Brunels

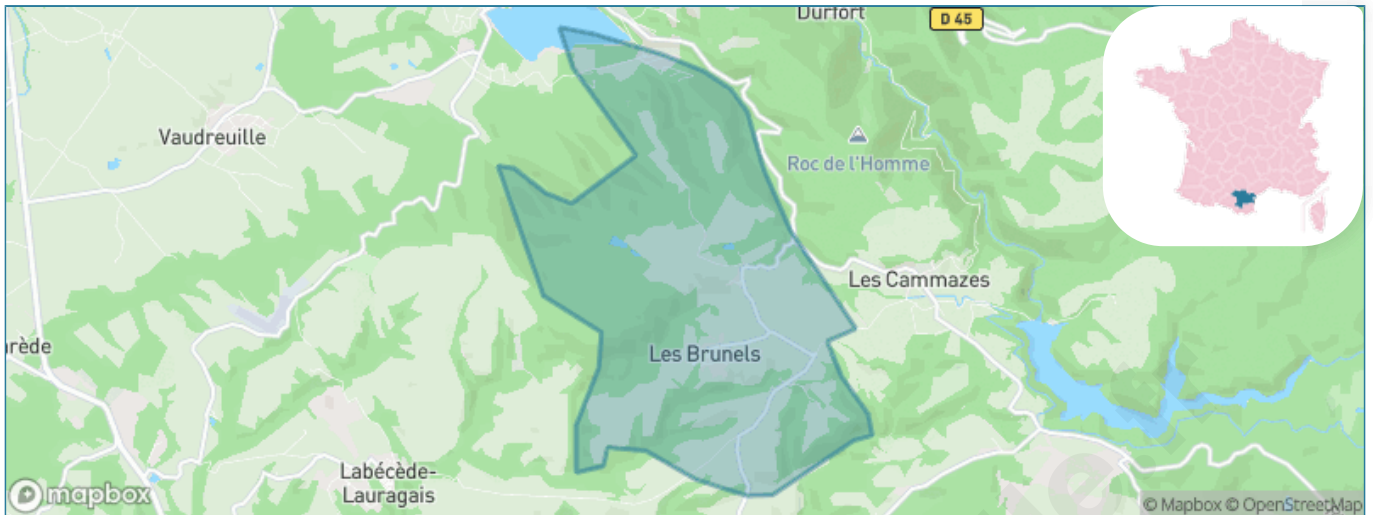
Présenté par

**BIEN** dans  
ma **VILLE** 

# Sommaire

Situation géographique .....	3
Statistiques sur la population .....	4
Evolution du nombre d'habitants .....	4
Tranche d'âge .....	5
0-14 ans .....	5
15-29 ans .....	5
30-44 ans .....	5
45-59 ans .....	5
60-74 ans .....	5
75-89 ans .....	5
90 ans et + .....	5
Activité professionnelle .....	5
Agriculteurs .....	5
Artisans, Commerçants .....	5
Cadres et sup. ....	5
Professions intermédiaires .....	5
Employé .....	5
Ouvrier .....	5
Retraité .....	5
Autres .....	5
Niveau de diplôme .....	6
Sans diplôme ou CEP .....	6
Brevet, BEPC, DNB .....	6
CAP-BEP ou équivalent .....	6
BAC ou équivalent .....	6
BAC+2 .....	6
BAC+3 ou +4 .....	6
BAC+5 ou plus .....	6
Composition des ménages .....	6
Couple sans enfant .....	6
Couple avec enfant(s) .....	6
Famille monoparentale .....	6
Colocation / Autre .....	6
Personnes seules .....	6
Profils électoraux .....	7
Premier tour .....	7
Sécurité .....	8
Evolution du nombre d'infractions .....	8
Pour comparer .....	9
Services à la population .....	10
Commerce .....	10
Éducation .....	10
Villes autour de Les Brunels .....	11

# Situation géographique



## i Informations clés

- **Région** : Occitanie
- **Département** : Aude
- **Code postal** : 11400
- **Superficie** : 12 km<sup>2</sup>



# Statistiques sur la population



Nombre d'habitants

**268**



Age moyen

**48 ans**



Pop active

**46.3%**



Taux chômage

**11.3%**



Pop densité

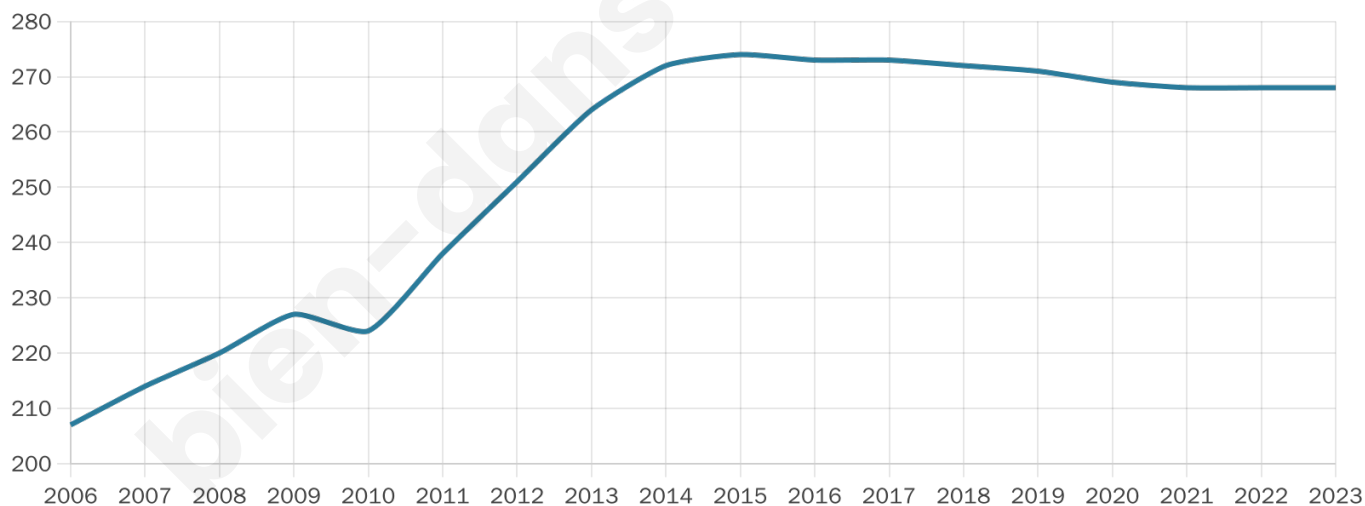
**22 h/km<sup>2</sup>**



Revenu moyen

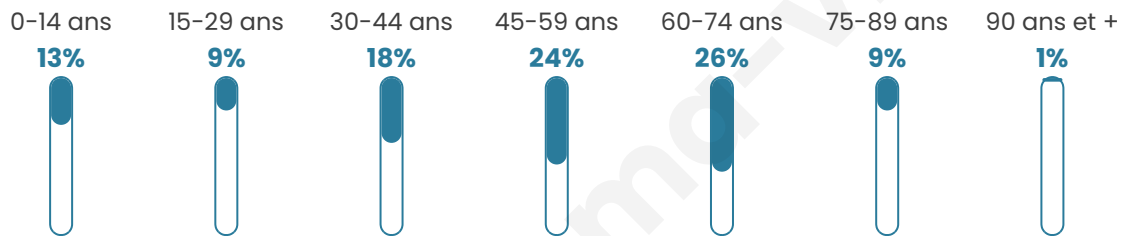
**22 730 €/an**

## Evolution du nombre d'habitants

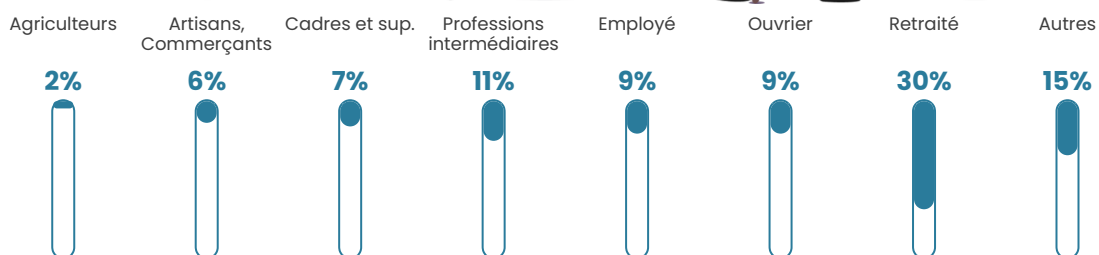


Sources : Institut national de la statistique et des études économiques (insee) selon Les dernières parutions officielles de 2024 portant sur les années 2020, 2021 et 2022.


## Tranche d'âge




## Activité professionnelle



## Niveau de diplôme















## Composition des ménages





# Profils électoraux

## Premier tour

	Marine LE PEN	26.40 %
	Emmanuel MACRON	24.87 %
	Jean-Luc MÉLENCHON	17.77 %
	Jean LASSALLE	7.61 %
	Éric ZEMMOUR	6.60 %
	Valérie PÉCRESSE	5.58 %
	Yannick JADOT	4.57 %
	Nicolas DUPONT-AIGNAN	3.05 %
	Fabien ROUSSEL	1.52 %
	Anne HIDALGO	1.52 %
	Philippe POUTOU	0.51 %
	Nathalie ARTHAUD	0.00 %

## Second tour

	Emmanuel MACRON	47,03 %
	Marine LE PEN	52,97 %

### 239 inscrits

Participation : 82.85%

Votes blancs : 6.06%

Votes nuls : 0.51%

### 239 inscrits

Participation : 85.77%

Votes blancs : 0.00%

Votes nuls : 3.90%

# Sécurité



Agressions physiques / sexuelles

0



Cambriolages

0



Vols / dégradations

0



Stupéfiants

0

## Evolution du nombre d'infractions



## Pour comparer

(en proportion du nombre d'habitants)



Sources : Bases statistiques communale, départementale et régionale de la délinquance enregistrée par la police et la gendarmerie nationales selon les dernières parutions officielles de 2025 portant sur l'année 2024 ([data.gouv](https://data.gouv.fr)).

Agressions physiques / sexuelles : Violences sexuelles, coups et blessures volontaires intrafamiliaux, coups et blessures volontaires, autres coups, blessures volontaires et vols violents sans arme.

Cambriolages : Cambriolages de logements.

Vols : Vols avec armes, vols d'accessoires sur véhicules, vols dans les véhicules, vols de véhicules, vols sans violence contre des personnes, destructions, dégradations volontaires et escroqueries.

Stupéfiants : Trafic de stupéfiants dont (AFD) et usage de stupéfiants.

# Services à la population



## Commerce

Hypermarché	X <a href="#">Revel</a> 7km
Supermarché	X <a href="#">Revel</a> 7km
Superette	X <a href="#">Sorèze</a> 4km
Boulangerie	X <a href="#">Revel</a> 7km
Boucherie	X <a href="#">Revel</a> 7km
Restaurant	X <a href="#">Durfort</a> 4km
Garage	X <a href="#">Sorèze</a> 5km
Station-service	X <a href="#">Sorèze</a> 6km
Banque	X <a href="#">Sorèze</a> 6km
La poste	X <a href="#">Durfort</a> 4km
Coiffeur	X <a href="#">Sorèze</a> 6km
Tabac	X <a href="#">Revel</a> 7km
Bars / discothèque	X <a href="#">Les Cammazes</a> 3km
Bibliothèque	X <a href="#">Dourgne</a> 11km
Cinéma	X <a href="#">Revel</a> 7km
Vétérinaire	X <a href="#">Villemagne</a> 7km



## Santé

Pharmacie	X <a href="#">Sorèze</a> 6km
Hôpital	X <a href="#">Castelnaudary</a> 12km
Laboratoire d'analyses médicales	X <a href="#">Revel</a> 7km
Etablissement pour handicapé	X <a href="#">Sorèze</a> 6km
EHPA	X <a href="#">Sorèze</a> 6km
Médecin	X <a href="#">Sorèze</a> 6km
Dentiste	X <a href="#">Revel</a> 7km
Chirurgien	X <a href="#">Revel</a> 7km
Dermatologue	X <a href="#">Revel</a> 7km
Anesthésiste	X <a href="#">Villefranche-de-Lauragais</a> 26km
Gastro-entérologue	X <a href="#">Villefranche-de-Lauragais</a> 26km
Gynécologue	X <a href="#">Castelnaudary</a> 12km
Cancérologue	X <a href="#">Castres</a> 29km
Neurologue	X <a href="#">Villefranche-de-Lauragais</a> 27km
Ophtalmologue	X <a href="#">Castelnaudary</a> 13km
ORL	X <a href="#">Montolieu</a> 17km
Cardiologue	X <a href="#">Castelnaudary</a> 12km
Pédiatre	X <a href="#">Saïx</a> 22km
Pneumologue	X <a href="#">Soual</a> 18km
Psychologue	X <a href="#">Soual</a> 18km
Radiologue	X <a href="#">Revel</a> 8km
Rhumatologue	X <a href="#">Castelnaudary</a> 13km
Sage-femme	X <a href="#">Revel</a> 7km



## Éducation

Crèche	X <a href="#">Vaudreuille</a> 4km
Ecole maternelle Public	X <a href="#">Revel</a> 7km
Ecole maternelle Privé	X <a href="#">Toulouse</a> 52km
Ecole primaire Public	X <a href="#">Les Cammazes</a> 3km
Ecole primaire Privé	X <a href="#">Revel</a> 7km
Collège Public	X <a href="#">Revel</a> 7km
Collège Privé	X <a href="#">Revel</a> 7km
Lycée Public	X <a href="#">Revel</a> 6km
Lycée Privé	X <a href="#">Souilhanel</a> 13km

Sources : Base Sirene des entreprises et de leurs établissements selon les dernières parutions officielles de 2025 portant sur l'année 2024 ([data.gouv](#)). Liste, localisation et tarifs des professionnels de santé selon les dernières parutions officielles de 2025 portant sur l'année 2024 ([opendatasoft](#)) et FINISS Extraction du Fichier des établissements selon les dernières parutions officielles de 2025 portant sur l'année 2024 ([data.gouv](#)). Adresse et géolocalisation des établissements d'enseignement du premier et second degrés selon les dernières parutions officielles de 2025 portant sur l'année 2024 ([data.education.gouv](#))

## Villes autour de Les Brunels

Ville	Habitants	Superficie	Pop densité	Pop active	Taux chômage	Revenu moyen	Prix immobilier
Les Cammazes	398	7 km <sup>2</sup>	57 h/km <sup>2</sup>	44.2%	5.3%	19 370 €/an	1 063 €/m <sup>2</sup>
Durfort	258	4 km <sup>2</sup>	65 h/km <sup>2</sup>	42.2%	5.8%	19 260 €/an	1 631 €/m <sup>2</sup>
Verdun-en-Lauragais	290	20 km <sup>2</sup>	15 h/km <sup>2</sup>	47.6%	5.2%	22 840 €/an	1 075 €/m <sup>2</sup>
Labécède-Lauragais	420	20 km <sup>2</sup>	21 h/km <sup>2</sup>	47.6%	7.1%	21 730 €/an	1 169 €/m <sup>2</sup>
Sorèze	2 965	41 km <sup>2</sup>	72 h/km <sup>2</sup>	44.4%	5.4%	21 250 €/an	1 519 €/m <sup>2</sup>
Vaudreuille	392	11 km <sup>2</sup>	36 h/km <sup>2</sup>	49%	4.8%	24 560 €/an	1 735 €/m <sup>2</sup>
Issel	483	17 km <sup>2</sup>	28 h/km <sup>2</sup>	39.8%	5.4%	21 860 €/an	1 273 €/m <sup>2</sup>
Peyrens	454	4 km <sup>2</sup>	114 h/km <sup>2</sup>	45.8%	4.2%	22 770 €/an	1 515 €/m <sup>2</sup>
Cahuzac	356	5 km <sup>2</sup>	71 h/km <sup>2</sup>	30.9%	3.7%	20 930 €/an	1 720 €/m <sup>2</sup>
La Pomarède	188	13 km <sup>2</sup>	14 h/km <sup>2</sup>	43.6%	5.3%	22 130 €/an	1 222 €/m <sup>2</sup>
Saint-Papoul	835	26 km <sup>2</sup>	32 h/km <sup>2</sup>	45.6%	5.4%	21 480 €/an	1 195 €/m <sup>2</sup>
Revel (21 avis)	9 762	35 km <sup>2</sup>	279 h/km <sup>2</sup>	39.3%	6.4%	21 290 €/an	1 601 €/m <sup>2</sup>
Saint-Amancet	170	12 km <sup>2</sup>	14 h/km <sup>2</sup>	49.4%	5.9%	22 440 €/an	1 549 €/m <sup>2</sup>
Puginier (1 avis)	153	6 km <sup>2</sup>	26 h/km <sup>2</sup>	42.5%	5.2%	23 750 €/an	1 346 €/m <sup>2</sup>
Tréville	110	5 km <sup>2</sup>	22 h/km <sup>2</sup>	49.1%	8.2%	22 520 €/an	1 404 €/m <sup>2</sup>

bien-dans-ma-ville.fr



# **Vous aimez votre ville ? Notez-la !**

Et faites-nous part de vos remarques constructives



Avec

**BIEN** dans ma **VILLE** 