



Version web

Ville de Les Authieux-sur-Calonne

Présenté par

BIEN dans ma **VILLE** 

Sommaire

Situation géographique	3
Statistiques sur la population	4
Evolution du nombre d'habitants	4
Tranche d'âge	5
0-14 ans	5
15-29 ans	5
30-44 ans	5
45-59 ans	5
60-74 ans	5
75-89 ans	5
90 ans et +	5
Activité professionnelle	5
Agriculteurs	5
Artisans, Commerçants	5
Cadres et sup.	5
Professions intermédiaires	5
Employé	5
Ouvrier	5
Retraité	5
Autres	5
Niveau de diplôme	6
Sans diplôme ou CEP	6
Brevet, BEPC, DNB	6
CAP-BEP ou équivalent	6
BAC ou équivalent	6
BAC+2	6
BAC+3 ou +4	6
BAC+5 ou plus	6
Composition des ménages	6
Couple sans enfant	6
Couple avec enfant(s)	6
Famille monoparentale	6
Colocation / Autre	6
Personnes seules	6
Profils électoraux	7
Premier tour	7
Sécurité	8
Evolution du nombre d'infractions	8
Pour comparer	9
Services à la population	10
Commerce	10
Éducation	10
Villes autour de Les Authieux-sur-Calonne	12

Situation géographique



i Informations clés

- **Région** : Normandie
- **Département** : Calvados
- **Code postal** : 14130
- **Superficie** : 10 km²



RÉGION
NORMANDIE



Statistiques sur la population



Nombre d'habitants

278



Age moyen

45 ans



Pop active

48.2%



Taux chômage

5.6%



Pop densité

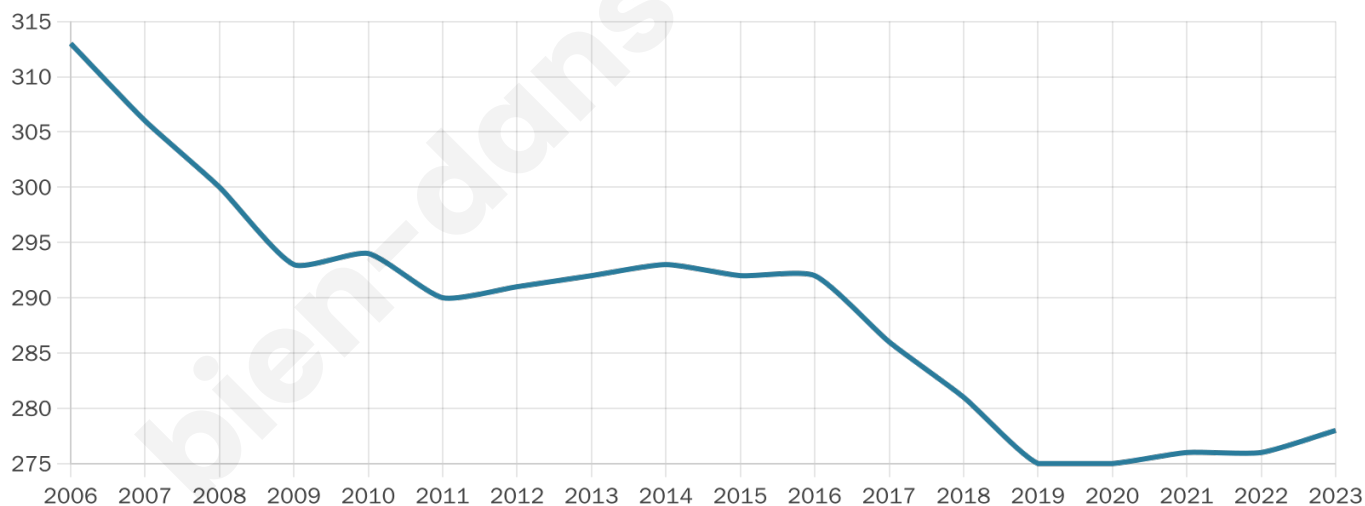
28 h/km²



Revenu moyen

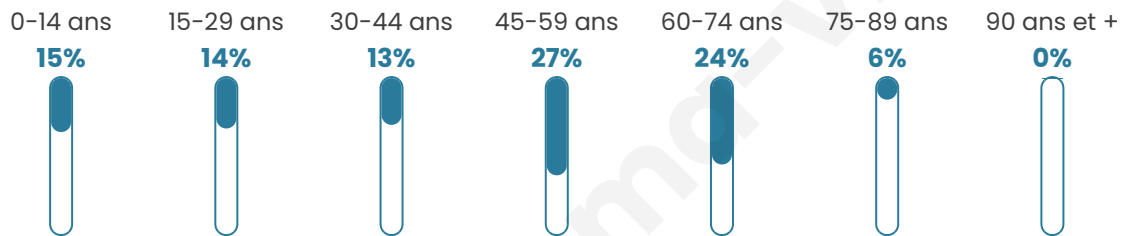
25 530 €/an

Evolution du nombre d'habitants

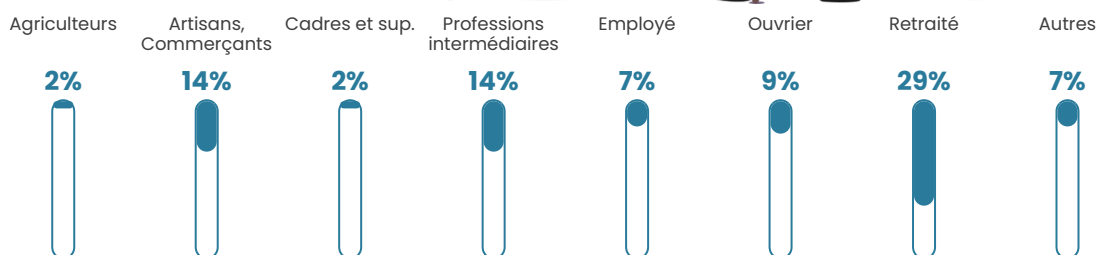


Sources : Institut national de la statistique et des études économiques (insee) selon Les dernières parutions officielles de 2024 portant sur les années 2020, 2021 et 2022.


Tranche d'âge




Activité professionnelle



Niveau de diplôme



Composition des ménages



Profils électoraux

Premier tour

	Emmanuel MACRON	30.66 %
	Marine LE PEN	25.00 %
	Jean-Luc MÉLENCHON	11.79 %
	Valérie PÉCRESSÉ	8.49 %
	Éric ZEMMOUR	7.55 %
	Yannick JADOT	4.25 %
	Nicolas DUPONT-AIGNAN	4.25 %
	Jean LASSALLE	3.77 %
	Fabien ROUSSEL	1.42 %
	Anne HIDALGO	1.42 %
	Nathalie ARTHAUD	0.94 %
	Philippe POUTOU	0.47 %



276 inscrits

Participation : 78.62%

Votes blancs : 2.30%

Votes nuls : 0.00%

Second tour

	Emmanuel MACRON	55,98 %
	Marine LE PEN	44,02 %

276 inscrits

Participation : 84.06%

Votes blancs : 7.76%

Votes nuls : 2.16%

Sécurité



Agressions physiques / sexuelles

0



Cambriolages

0



Vols / dégradations

0



Stupéfiants

0

Evolution du nombre d'infractions



Pour comparer

(en proportion du nombre d'habitants)



Sources : Bases statistiques communale, départementale et régionale de la délinquance enregistrée par la police et la gendarmerie nationales selon les dernières parutions officielles de 2025 portant sur l'année 2024 ([data.gouv](https://data.gouv.fr)).

Agressions physiques / sexuelles : Violences sexuelles, coups et blessures volontaires intrafamiliaux, coups et blessures volontaires, autres coups, blessures volontaires et vols violents sans arme.

Cambriolages : Cambriolages de logements.

Vols : Vols avec armes, vols d'accessoires sur véhicules, vols dans les véhicules, vols de véhicules, vols sans violence contre des personnes, destructions, dégradations volontaires et escroqueries.

Stupéfiants : Trafic de stupéfiants dont (AFD) et usage de stupéfiants.

Services à la population



Commerce

Hypermarché	X <u>Honfleur</u> 11km
Supermarché	X <u>Beuzeville</u> 5km
Superette	X <u>Blangy-le-Château</u> 6km
Boulangerie	X <u>Bonneville-la-Louvet</u> 5km
Boucherie	X <u>Pont-l'Évêque</u> 6km
Restaurant	X <u>Quetteville</u> 4km
Garage	X <u>La Lande-Saint-Léger</u> 4km
Station-service	X <u>Beuzeville</u> 6km
Banque	X <u>Beuzeville</u> 7km
La poste	X <u>Beuzeville</u> 6km
Coiffeur	X <u>Saint-André-d'Hébertot</u> 2km
Tabac	X <u>Beuzeville</u> 7km
Bars / discothèque	X <u>Bonneville-la-Louvet</u> 5km
Bibliothèque	X <u>Beuzeville</u> 7km
Cinéma	X <u>Pont-l'Évêque</u> 7km
Vétérinaire	X <u>Quetteville</u> 4km



Santé

Pharmacie	X <u>Pont-l'Évêque</u> 6km
Hôpital	X <u>Pont-l'Évêque</u> 8km
Laboratoire d'analyses médicales	X <u>Pont-l'Évêque</u> 7km
Etablissement pour handicapé	X <u>Beuzeville</u> 7km
EHPA	X <u>Blangy-le-Château</u> 6km
Médecin	X <u>Beuzeville</u> 7km
Dentiste	X <u>Beuzeville</u> 7km
Chirurgien	X <u>Cricqueboeuf</u> 15km
Dermatologue	X <u>Lisieux</u> 18km
Anesthésiste	X <u>Le Havre</u> 20km
Gastro-entérologue	X <u>Cricqueboeuf</u> 15km
Gynécologue	X <u>Corneilles</u> 8km
Cancérologue	X <u>Le Havre</u> 24km
Neurologue	X <u>Cricqueboeuf</u> 15km
Ophthalmologue	X <u>Corneilles</u> 8km
ORL	X <u>Deauville</u> 17km
Cardiologue	X <u>Cricqueboeuf</u> 16km
Pédiatre	X <u>Pont-l'Évêque</u> 7km
Pneumologue	X <u>Cricqueboeuf</u> 15km
Psychologue	X <u>Deauville</u> 17km
Radiologue	X <u>Honfleur</u> 14km
Rhumatologue	X <u>Honfleur</u> 14km
Sage-femme	X <u>Pont-l'Évêque</u> 7km



Éducation

Crèche	X <u>Saint-André-d'Hébertot</u> 2km
Ecole maternelle Public	X <u>Beuzeville</u> 6km
Ecole maternelle Privé	X <u>Morainville-Jouveaux</u> 14km
Ecole primaire Public	X <u>Saint-Benoît-d'Hébertot</u> 3km
Ecole primaire Privé	X <u>Pont-l'Évêque</u> 7km
Collège Public	X <u>Beuzeville</u> 7km
Collège Privé	X <u>Honfleur</u> 14km
Lycée Public	X <u>Honfleur</u> 12km
Lycée Privé	X <u>Trouville-sur-Mer</u> 15km

Sources : Base Sirene des entreprises et de leurs établissements selon les dernières parutions officielles de 2025 portant sur l'année 2024 ([data.gouv](#)). Liste, localisation et tarifs des professionnels de santé selon les dernières parutions officielles de 2025 portant sur l'année 2024 ([opendatasoft](#)) et FINISS Extraction du Fichier des établissements selon les dernières parutions officielles de 2025 portant sur l'année 2024 ([data.gouv](#)). Adresse et géolocalisation des établissements d'enseignement du premier et second degrés selon les

bien-dans-ma-ville.fr

Villes autour de Les Authieux-sur-Calonne

Ville	Habitants	Superficie	Pop densité	Pop active	Taux chômage	Revenu moyen	Prix immobilier
Saint-André-d'Hébertot	451	9 km ²	50 h/km ²	47.9%	2.9%	23 330 €/an	2 208 €/m ²
Saint-Benoît-d'Hébertot	446	7 km ²	64 h/km ²	49.1%	3.6%	22 500 €/an	2 466 €/m ²
Vieux-Bourg	104	1 km ²	104 h/km ²	35.6%	1.9%	NC	2 029 €/m ²
Saint-Julien-sur-Calonne	178	8 km ²	22 h/km ²	37.1%	3.4%	22 300 €/an	2 400 €/m ²
Le Mesnil-sur-Blangy	175	7 km ²	25 h/km ²	44.6%	1.7%	28 550 €/an	1 851 €/m ²
Quetteville	397	10 km ²	40 h/km ²	52.1%	3.8%	25 250 €/an	2 106 €/m ²
Bonneville-la-Louvet	825	20 km ²	41 h/km ²	45.8%	3.3%	23 610 €/an	2 005 €/m ²
Surville	473	4 km ²	118 h/km ²	49.9%	3.2%	26 960 €/an	2 236 €/m ²
La Lande-Saint-Léger	405	8 km ²	51 h/km ²	49.9%	3%	25 060 €/an	2 260 €/m ²
Manneville-la-Pipard	257	6 km ²	43 h/km ²	45.5%	3.5%	26 800 €/an	1 514 €/m ²
Beuzeville (2 avis)	4 704	23 km ²	205 h/km ²	46.9%	4%	22 080 €/an	1 850 €/m ²
Fierville-les-Parcs	237	4 km ²	59 h/km ²	49.4%	4.6%	24 280 €/an	1 651 €/m ²
Le Theil-en-Auge	199	2 km ²	100 h/km ²	53.3%	4.5%	24 610 €/an	1 959 €/m ²
Tourville-en-Auge	257	3 km ²	86 h/km ²	49.8%	2.3%	30 920 €/an	2 465 €/m ²
Blangy-le-Château	828	10 km ²	83 h/km ²	36.2%	3.3%	23 820 €/an	1 817 €/m ²

bien-dans-ma-ville.fr



Vous aimez votre ville ? Notez-la !

Et faites-nous part de vos remarques constructives



Avec

BIEN dans ma **VILLE** 