



Version web

Ville de Les Artigues-de-Lussac

Présenté par



Sommaire

Situation géographique	3
Statistiques sur la population	4
Evolution du nombre d'habitants	4
Tranche d'âge	5
0-14 ans	5
15-29 ans	5
30-44 ans	5
45-59 ans	5
60-74 ans	5
75-89 ans	5
90 ans et +	5
Activité professionnelle	5
Agriculteurs	5
Artisans, Commerçants	5
Cadres et sup.	5
Professions intermédiaires	5
Employé	5
Ouvrier	5
Retraité	5
Autres	5
Niveau de diplôme	6
Sans diplôme ou CEP	6
Brevet, BEPC, DNB	6
CAP-BEP ou équivalent	6
BAC ou équivalent	6
BAC+2	6
BAC+3 ou +4	6
BAC+5 ou plus	6
Composition des ménages	6
Couple sans enfant	6
Couple avec enfant(s)	6
Famille monoparentale	6
Colocation / Autre	6
Personnes seules	6
Profils électoraux	7
Premier tour	7
Sécurité	8
Evolution du nombre d'infractions	8
Pour comparer	9
Services à la population	10
Commerce	10
Éducation	10
Villes autour de Les Artigues-de-Lussac	11

Situation géographique



i Informations clés

- **Région** : Nouvelle-Aquitaine
- **Département** : Gironde
- **Code postal** : 33570
- **Superficie** : 10 km²



Statistiques sur la population



Nombre d'habitants

1 119



Age moyen

41 ans



Pop active

50.8%



Taux chômage

9.5%



Pop densité

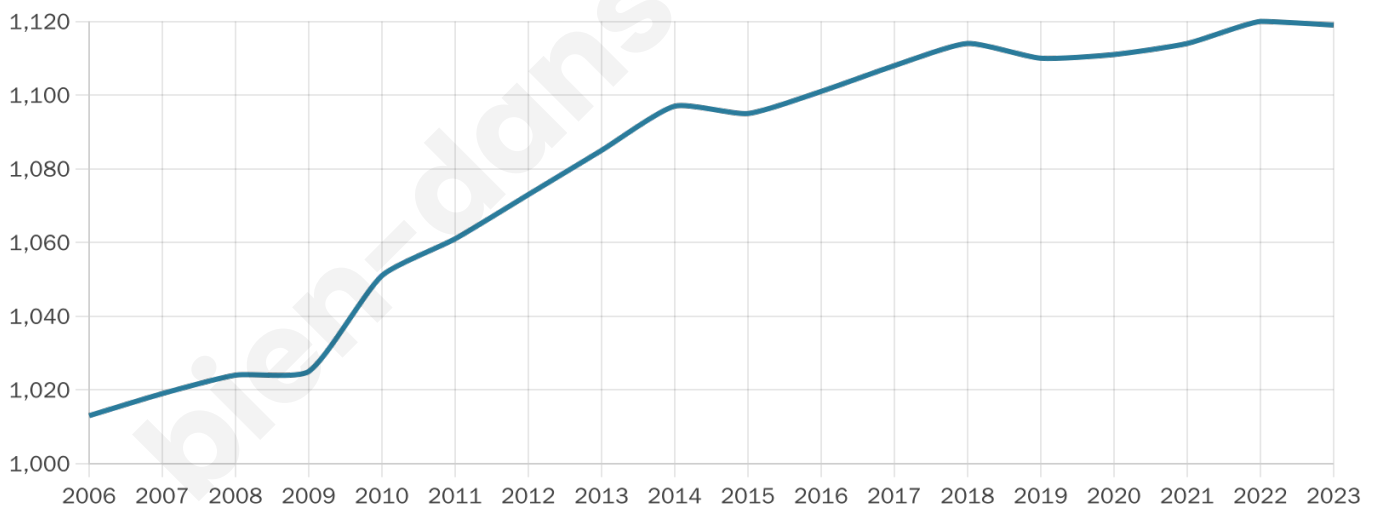
112 h/km²



Revenu moyen

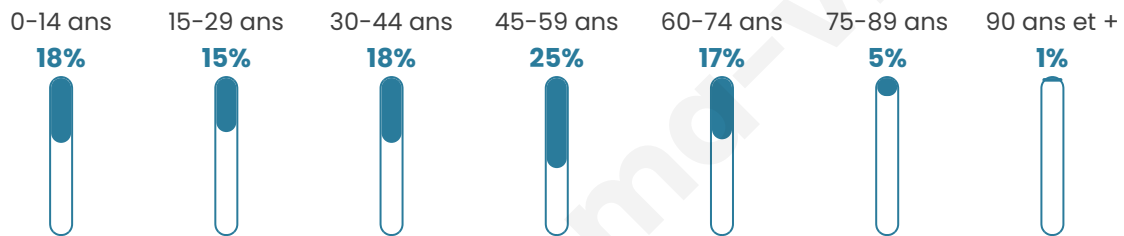
22 970 €/an

Evolution du nombre d'habitants

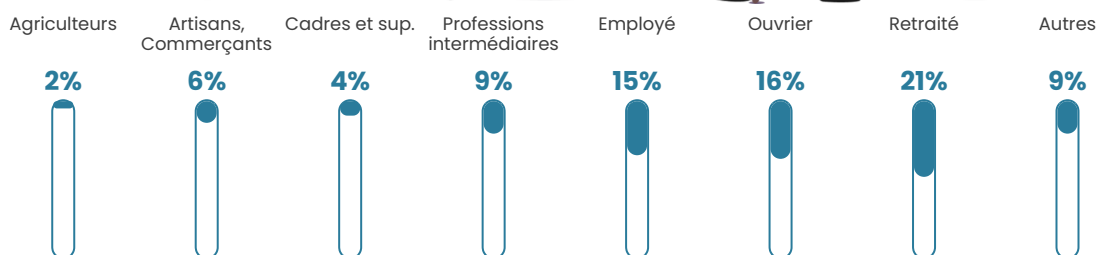


Sources : Institut national de la statistique et des études économiques (insee) selon Les dernières parutions officielles de 2024 portant sur les années 2020, 2021 et 2022.


Tranche d'âge




Activité professionnelle



Niveau de diplôme















Composition des ménages



Profils électoraux

Premier tour

	Marine LE PEN	38.23 %
	Emmanuel MACRON	24.16 %
	Jean-Luc MÉLENCHON	13.76 %
	Yannick JADOT	4.28 %
	Éric ZEMMOUR	4.13 %
	Fabien ROUSSEL	3.36 %
	Anne HIDALGO	3.21 %
	Jean LASSALLE	3.06 %
	Valérie PÉCRESE	3.06 %
	Philippe POUTOU	1.38 %
	Nicolas DUPONT- AIGNAN	1.22 %
	Nathalie ARTHAUD	0.15 %



808 inscrits

Participation : 81.93%

Votes blancs : 0.76%

Votes nuls : 0.45%

Second tour

	Emmanuel MACRON	48,68 %
	Marine LE PEN	51,32 %

809 inscrits

Participation : 81.83%

Votes blancs : 5.74%

Votes nuls : 3.02%

Sécurité



Agressions physiques / sexuelles

0



Cambriolages

0



Vols / dégradations

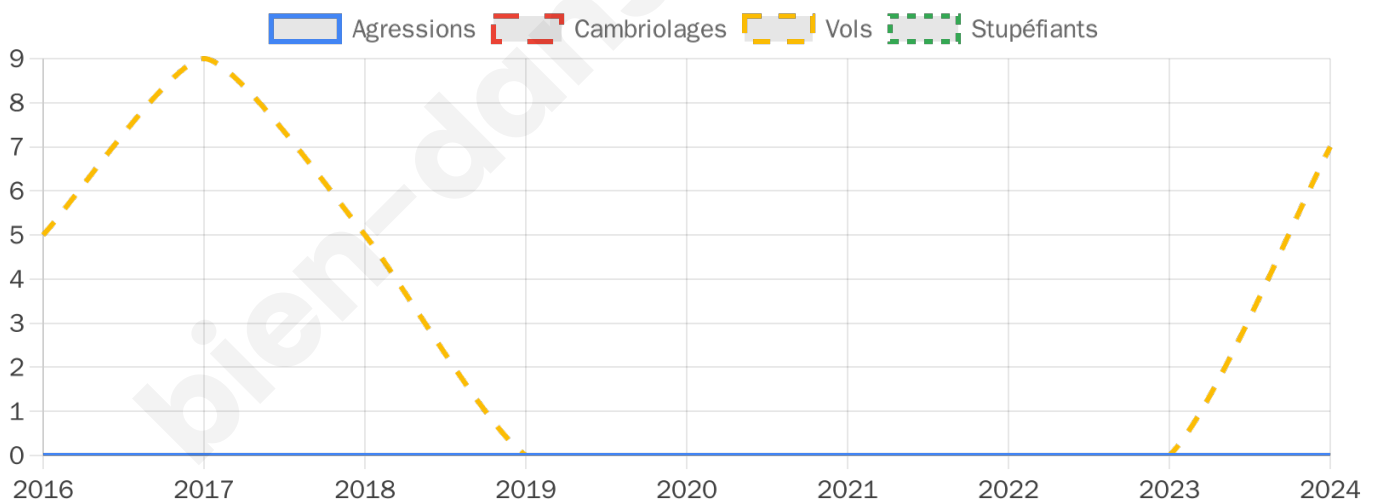
7



Stupéfiants

0

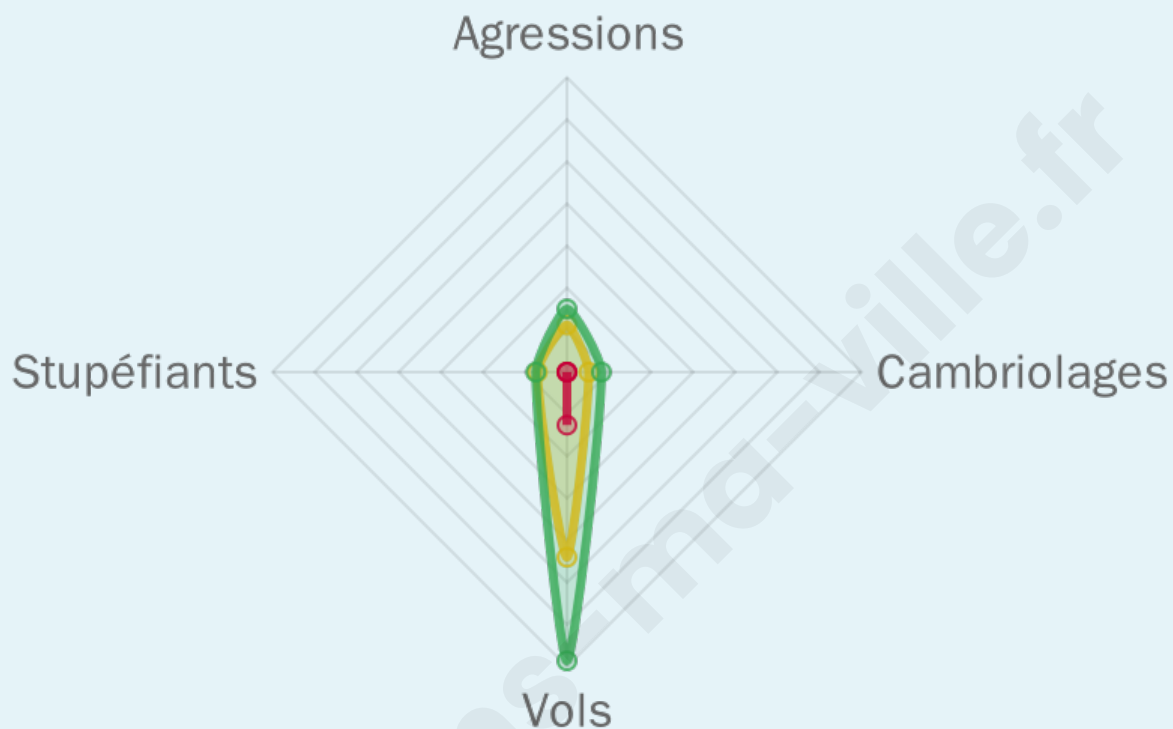
Evolution du nombre d'infractions



Pour comparer

(en proportion du nombre d'habitants)

■ Ville ■ Département ■ Région



Sources : Bases statistiques communale, départementale et régionale de la délinquance enregistrée par la police et la gendarmerie nationales selon les dernières parutions officielles de 2025 portant sur l'année 2024 ([data.gouv](https://data.gouv.fr)).

Agresions physiques / sexuelles : Violences sexuelles, coups et blessures volontaires intrafamiliaux, coups et blessures volontaires, autres coups, blessures volontaires et vols violents sans arme.

Cambriolages : Cambriolages de logements.

Vols : Vols avec armes, vols d'accessoires sur véhicules, vols dans les véhicules, vols de véhicules, vols sans violence contre des personnes, destructions, dégradations volontaires et escroqueries.

Stupéfiants : Trafic de stupéfiants dont (AFD) et usage de stupéfiants.

Services à la population



Commerce

Hypermarché	X <u>Coutras</u> 8km
Supermarché	X <u>Saint-Denis-de-Pile</u> 5km
Superette	1
Boulangerie	1
Boucherie	1
Restaurant	X <u>Abzac</u> 4km
Garage	3
Station-service	X <u>Saint-Denis-de-Pile</u> 5km
Banque	X <u>Lussac</u> 4km
La poste	X <u>Saint-Denis-de-Pile</u> 2km
Coiffeur	1
Tabac	X <u>Abzac</u> 5km
Bars / discothèque	1
Bibliothèque	X <u>Coutras</u> 8km
Cinéma	X <u>Libourne</u> 10km
Vétérinaire	X <u>Abzac</u> 5km



Santé

Pharmacie	X <u>Lussac</u> 4km
Hôpital	X <u>Libourne</u> 9km
Laboratoire d'analyses médicales	X <u>Coutras</u> 8km
Etablissement pour handicapé	X <u>Lussac</u> 4km
EHPA	X <u>Abzac</u> 5km
Médecin	X <u>Lussac</u> 4km
Dentiste	X <u>Lussac</u> 4km
Chirurgien	X <u>Libourne</u> 9km
Dermatologue	X <u>Libourne</u> 8km
Anesthésiste	X <u>Libourne</u> 9km
Gastro-entérologue	X <u>Saint-André-de-Cubzac</u> 24km
Gynécologue	X <u>Libourne</u> 9km
Cancérologue	X <u>Bordeaux</u> 37km
Neurologue	X <u>Libourne</u> 11km
Ophthalmologue	X <u>Coutras</u> 8km
ORL	X <u>Libourne</u> 9km
Cardiologue	X <u>Libourne</u> 8km
Pédiatre	X <u>Libourne</u> 9km
Pneumologue	X <u>Libourne</u> 10km
Psychologue	X <u>Libourne</u> 9km
Radiologue	X <u>Coutras</u> 8km
Rhumatologue	X <u>Libourne</u> 9km
Sage-femme	X <u>Saint-Denis-de-Pile</u> 6km



Éducation

Crèche	1
Ecole maternelle Public	X <u>Saint-Denis-de-Pile</u> 6km
Ecole maternelle Privé	X <u>Bordeaux</u> 37km
Ecole primaire Public	1
Ecole primaire Privé	X <u>Coutras</u> 8km
Collège Public	X <u>Lussac</u> 4km
Collège Privé	X <u>Saint-Médard-de-Guizières</u> 8km
Lycée Public	X <u>Montagne</u> 3km
Lycée Privé	X <u>Saint-Médard-de-Guizières</u> 8km

Sources : Base Sirene des entreprises et de leurs établissements selon les dernières parutions officielles de 2025 portant sur l'année 2024 ([data.gouv](https://data.gouv.fr)). Liste, localisation et tarifs des professionnels de santé selon les dernières parutions officielles de 2025 portant sur l'année 2024 ([opendatasoft](https://opendatasoft.com)) et FINISS Extraction du Fichier des établissements selon les dernières parutions officielles de 2025 portant sur l'année 2024 ([data.gouv](https://data.gouv.fr)). Adresse et géolocalisation des établissements d'enseignement du premier et second degrés selon les dernières parutions officielles de 2025 portant sur l'année 2024 ([data.education.gouv](https://data.education.gouv.fr))

Villes autour de Les Artigues-de-Lussac

Ville	Habitants	Superficie	Pop densité	Pop active	Taux chômage	Revenu moyen	Prix immobilier
Lussac	1 151	23 km ²	50 h/km ²	50.4%	5.3%	21 680 €/an	2 155 €/m ²
Montagne (3 avis)	1 510	26 km ²	58 h/km ²	49.7%	4.5%	23 230 €/an	1 784 €/m ²
Abzac (3 avis)	2 048	13 km ²	158 h/km ²	49%	7.5%	21 060 €/an	1 447 €/m ²
Néac	331	6 km ²	55 h/km ²	50.5%	6.6%	24 290 €/an	1 774 €/m ²
Saint-Denis-de-Pile (2 avis)	5 955	28 km ²	213 h/km ²	41.1%	5.4%	21 860 €/an	1 750 €/m ²
Petit-Palais-et-Cornemps	740	14 km ²	53 h/km ²	48.6%	4.3%	21 520 €/an	1 367 €/m ²
Lalande-de-Pomerol	618	8 km ²	77 h/km ²	46.8%	3.2%	24 080 €/an	2 257 €/m ²
Pomerol	608	6 km ²	101 h/km ²	47%	4.4%	23 330 €/an	2 039 €/m ²
Coutras (7 avis)	8 678	33 km ²	263 h/km ²	42.3%	6.5%	20 730 €/an	1 517 €/m ²
Bonzac (2 avis)	805	7 km ²	115 h/km ²	44.8%	4%	24 330 €/an	1 622 €/m ²
Puisseguin	834	17 km ²	49 h/km ²	47.6%	5.6%	22 940 €/an	2 577 €/m ²
Guîtres	1 631	5 km ²	326 h/km ²	46.4%	6.6%	19 940 €/an	1 415 €/m ²
Sablons	1 314	11 km ²	119 h/km ²	48.4%	4.9%	21 770 €/an	1 614 €/m ²
Savignac-de-l'Isle	612	4 km ²	153 h/km ²	40.7%	3.4%	23 470 €/an	1 794 €/m ²
Les Billaux (1 avis)	1 174	6 km ²	196 h/km ²	48.7%	3.8%	23 670 €/an	1 791 €/m ²

bien-dans-ma-ville.fr



Vous aimez votre ville ? Notez-la !

Et faites-nous part de vos remarques constructives



Avec

BIEN dans ma **VILLE** 