



Version web

Ville de Les Alluets-le-Roi

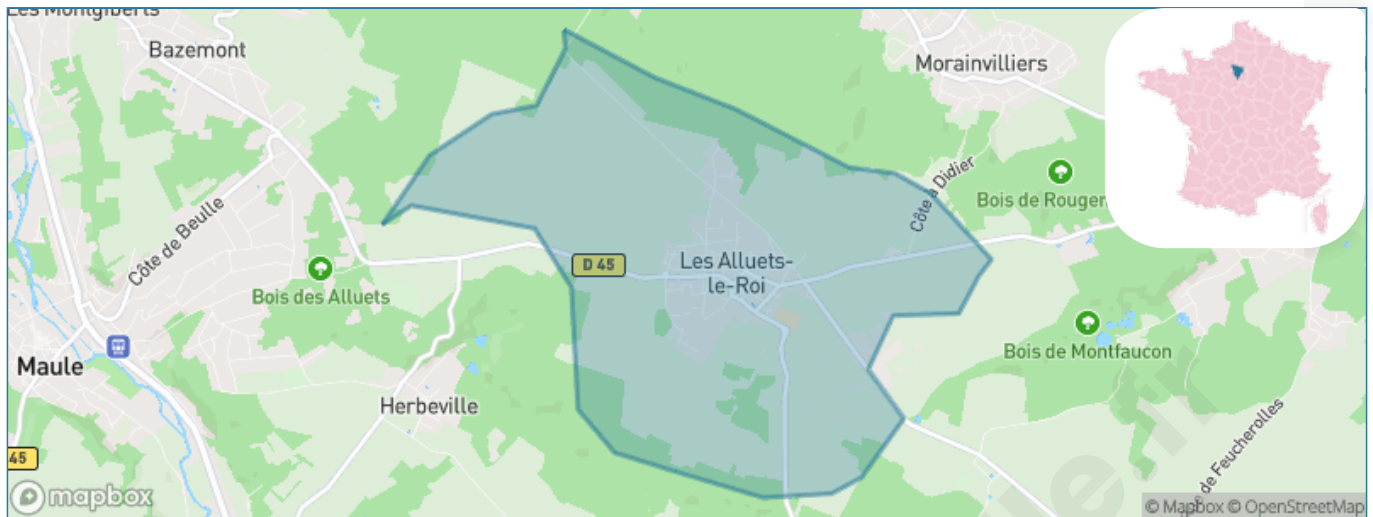
Présenté par

BIEN dans
ma **VILLE** 

Sommaire

Situation géographique	3
Statistiques sur la population	4
Evolution du nombre d'habitants	4
Tranche d'âge	5
0-14 ans	5
15-29 ans	5
30-44 ans	5
45-59 ans	5
60-74 ans	5
75-89 ans	5
90 ans et +	5
Activité professionnelle	5
Agriculteurs	5
Artisans, Commerçants	5
Cadres et sup.	5
Professions intermédiaires	5
Employé	5
Ouvrier	5
Retraité	5
Autres	5
Niveau de diplôme	6
Sans diplôme ou CEP	6
Brevet, BEPC, DNB	6
CAP-BEP ou équivalent	6
BAC ou équivalent	6
BAC+2	6
BAC+3 ou +4	6
BAC+5 ou plus	6
Composition des ménages	6
Couple sans enfant	6
Couple avec enfant(s)	6
Famille monoparentale	6
Colocation / Autre	6
Personnes seules	6
Profil électoraux	7
Premier tour	7
Sécurité	8
Evolution du nombre d'infractions	8
Pour comparer	9
Services à la population	10
Commerce	10
Éducation	10
Villes autour de Les Alluets-le-Roi	11

Situation géographique



i Informations clés

- **Région :** Île-de-France
- **Département :** Yvelines
- **Code postal :** 78580
- **Superficie :** 7 km²



Yvelines
Le Département

Statistiques sur la population



Nombre d'habitants

1 390



Age moyen

43 ans



Pop active

43.4%



Taux chômage

5.6%



Pop densité

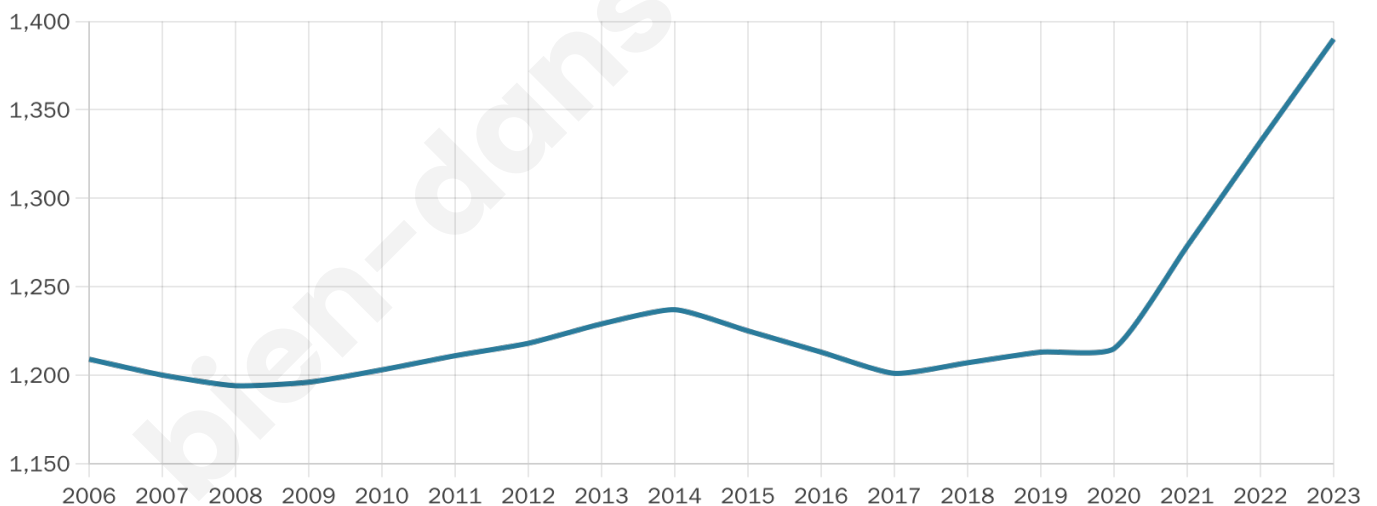
199 h/km²



Revenu moyen

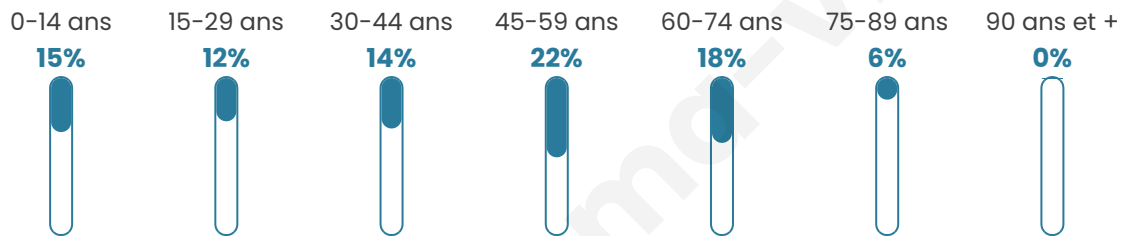
34 380 €/an

Evolution du nombre d'habitants

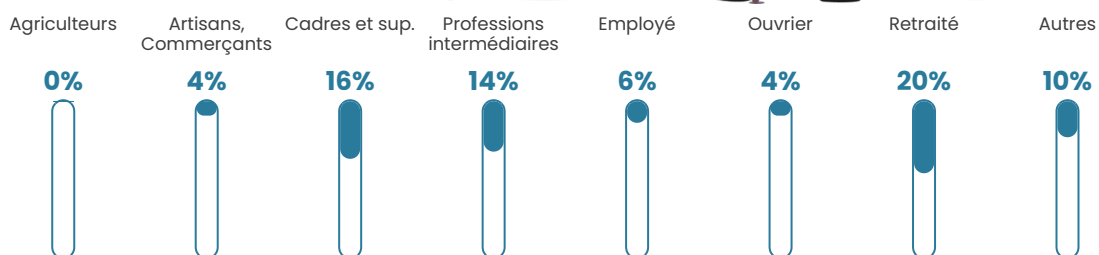


Sources : Institut national de la statistique et des études économiques (insee) selon Les dernières parutions officielles de 2024 portant sur les années 2020, 2021 et 2022.


Tranche d'âge




Activité professionnelle



Niveau de diplôme







Composition des ménages





Profils électoraux

Premier tour

	Emmanuel MACRON	42.93 %
	Marine LE PEN	16.20 %
	Éric ZEMMOUR	10.76 %
	Jean-Luc MÉLENCHON	10.64 %
	Valérie PÉCRESSÉ	9.79 %
	Yannick JADOT	5.08 %
	Jean LASSALLE	1.57 %
	Nicolas DUPONT- AIGNAN	1.09 %
	Fabien ROUSSEL	0.85 %
	Anne HIDALGO	0.60 %
	Philippe POUTOU	0.48 %
	Nathalie ARTHAUD	0.00 %

Second tour

	Emmanuel MACRON	69,86 %
	Marine LE PEN	30,14 %

1 006 inscrits

Participation : 82.11%

Votes blancs : 4.24%

Votes nuls : 0.97%

1 006 inscrits

Participation : 83.9%

Votes blancs : 1.42%

Votes nuls : 0.59%

Sécurité



Agressions physiques / sexuelles

0



Cambriolages

0



Vols / dégradations

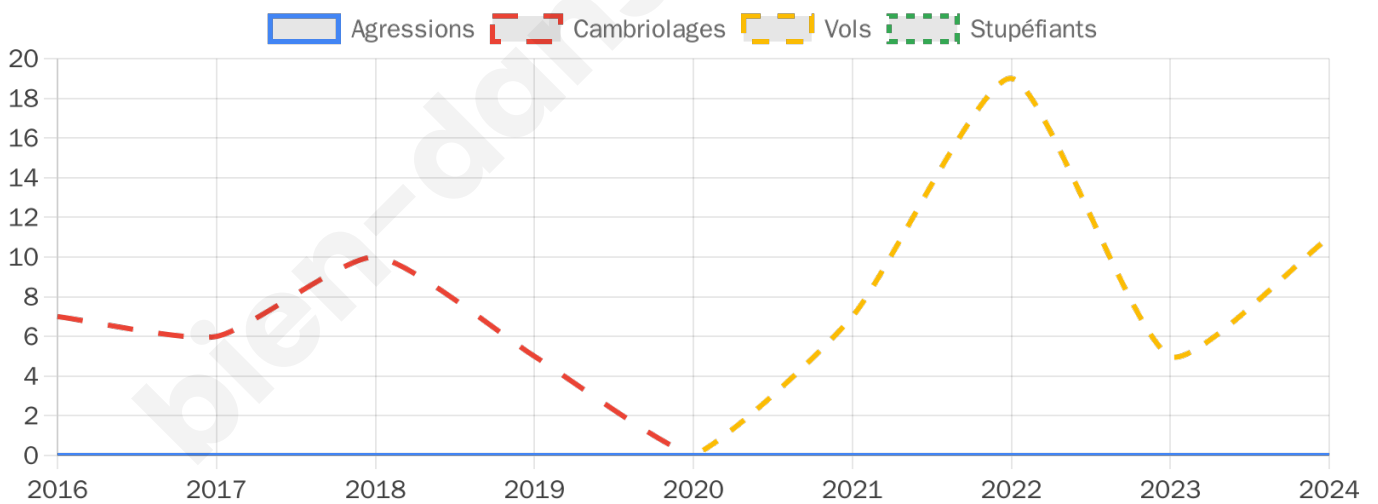
11



Stupéfiants

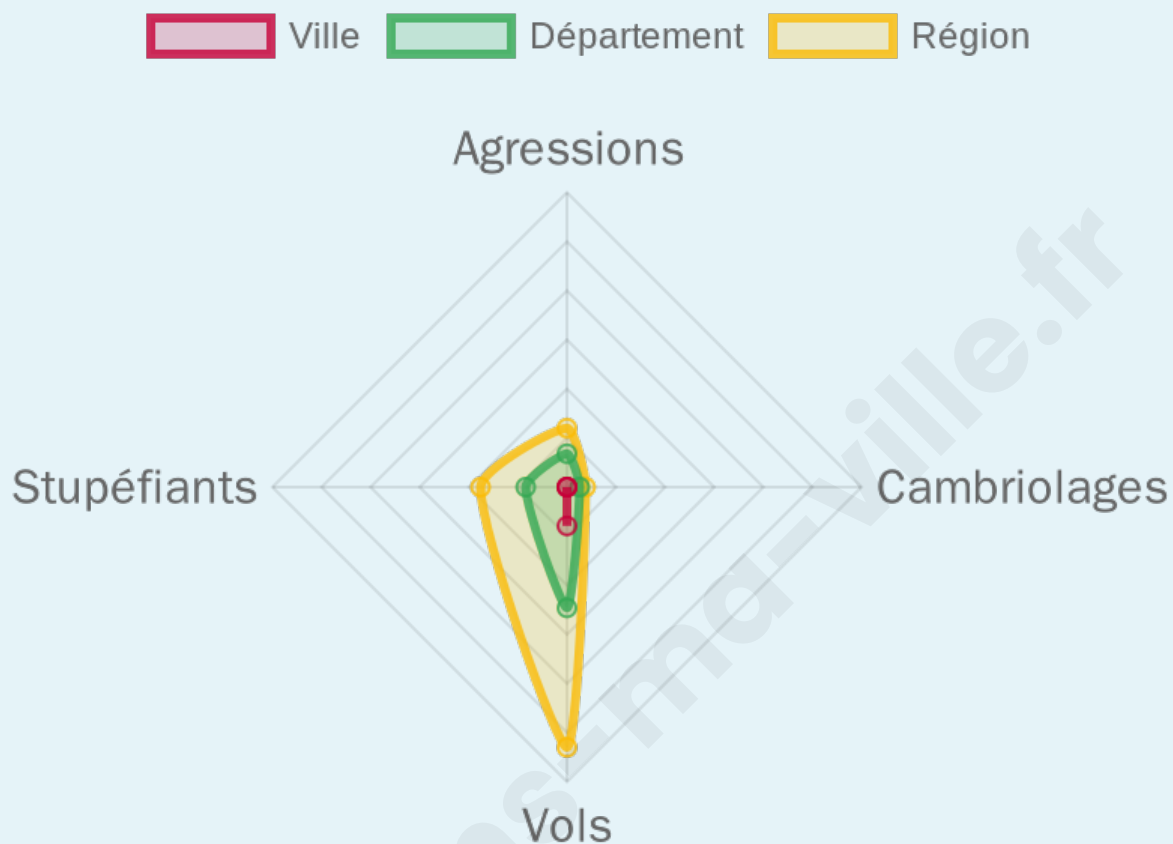
0

Evolution du nombre d'infractions



Pour comparer

(en proportion du nombre d'habitants)



Sources : Bases statistiques communale, départementale et régionale de la délinquance enregistrée par la police et la gendarmerie nationales selon les dernières parutions officielles de 2025 portant sur l'année 2024 ([data.gouv](https://data.gouv.fr)).

Agressions physiques / sexuelles : Violences sexuelles, coups et blessures volontaires intrafamiliaux, coups et blessures volontaires, autres coups, blessures volontaires et vols violents sans arme.

Cambriolages : Cambriolages de logements.

Vols : Vols avec armes, vols d'accessoires sur véhicules, vols dans les véhicules, vols de véhicules, vols sans violence contre des personnes, destructions, dégradations volontaires et escroqueries.

Stupéfiants : Trafic de stupéfiants dont (AFD) et usage de stupéfiants.

Services à la population



Commerce

Hypermarché	X Orgeval 5km
Supermarché	X Ecquevilly 4km
Superette	X Herbeville 2km
Boulangerie	1
Boucherie	2
Restaurant	1
Garage	5
Station-service	X Morainvilliers 2km
Banque	X Crespières 2km
La poste	X Morainvilliers 2km
Coiffeur	X Orgeval 3km
Tabac	X Mareil-sur-Mauldre 4km
Bars / discothèque	1
Bibliothèque	X Herbeville 3km
Cinéma	X Orgeval 4km
Vétérinaire	1



Santé

Pharmacie	X Morainvilliers 2km
Hôpital	X Poissy 8km
Laboratoire d'analyses médicales	X Maule 5km
Etablissement pour handicapé	1
EHPA	X Maule 5km
Médecin	X Orgeval 3km
Dentiste	X Morainvilliers 2km
Chirurgien	X Aubergenville 7km
Dermatologue	X Verneuil-sur-Seine 8km
Anesthésiste	X Aubergenville 7km
Gastro-entérologue	X Aubergenville 7km
Gynécologue	X Poissy 8km
Cancérologue	X Osny 21km
Neurologue	X Poissy 9km
Ophthalmologue	X Orgeval 5km
ORL	X Aubergenville 7km
Cardiologue	X Aubergenville 7km
Pédiatre	X Villennes-sur-Seine 6km
Pneumologue	X Poissy 9km
Psychologue	X Maule 5km
Radiologue	X Aubergenville 7km
Rhumatologue	X Les Mureaux 7km
Sage-femme	X Crespières 3km



Éducation

Crèche	1
Ecole maternelle Public	X Morainvilliers 2km
Ecole maternelle Privé	X Mareil-Marly 11km
Ecole primaire Public	1
Ecole primaire Privé	X Orgeval 2km
Collège Public	X Ecquevilly 5km
Collège Privé	X Villennes-sur-Seine 6km
Lycée Public	X Aubergenville 7km
Lycée Privé	X Maule 6km

Sources : Base Sirene des entreprises et de leurs établissements selon les dernières parutions officielles de 2025 portant sur l'année 2024 ([data.gouv](#)). Liste, localisation et tarifs des professionnels de santé selon les dernières parutions officielles de 2025 portant sur l'année 2024 ([opendatasoft](#)) et FINISS Extraction du Fichier des établissements selon les dernières parutions officielles de 2025 portant sur l'année 2024 ([data.gouv](#)). Adresse et géolocalisation des établissements d'enseignement du premier et second degrés selon les dernières parutions officielles de 2025 portant sur l'année 2024 ([data.education.gouv](#))

Villes autour de Les Alluets-le-Roi

Ville	Habitants	Superficie	Pop densité	Pop active	Taux chômage	Revenu moyen	Prix immobilier
Morainvilliers (1 avis)	3 120	7 km ²	446 h/km ²	46.5%	3.2%	36 400 €/an	3 281 €/m ²
Herbeville (1 avis)	228	6 km ²	38 h/km ²	49.1%	5.3%	34 160 €/an	3 467 €/m ²
Crespières (1 avis)	1 719	14 km ²	123 h/km ²	46.8%	3.3%	37 670 €/an	3 832 €/m ²
Ecquevilly (10 avis)	4 279	11 km ²	389 h/km ²	47.5%	5.2%	26 630 €/an	3 058 €/m ²
Mareil-sur-Mauldre	1 776	4 km ²	444 h/km ²	41.4%	2.8%	34 440 €/an	2 964 €/m ²
Bazemont (4 avis)	1 727	6 km ²	288 h/km ²	47.4%	2.7%	34 090 €/an	2 940 €/m ²
Orgeval (16 avis)	7 252	15 km ²	483 h/km ²	44.6%	3.5%	37 140 €/an	4 153 €/m ²
Maule (11 avis)	6 083	17 km ²	358 h/km ²	47%	4.1%	29 730 €/an	3 211 €/m ²
Montainville	589	4 km ²	147 h/km ²	46.9%	3.6%	33 410 €/an	2 824 €/m ²
Davron (1 avis)	295	6 km ²	49 h/km ²	49.5%	6.4%	39 010 €/an	3 269 €/m ²
Aulnay-sur-Mauldre (1 avis)	1 180	2 km ²	590 h/km ²	49.3%	4.2%	28 930 €/an	2 728 €/m ²
Chapet (1 avis)	1 331	5 km ²	266 h/km ²	48.3%	3.6%	32 520 €/an	3 063 €/m ²
Bouafle (1 avis)	2 234	6 km ²	372 h/km ²	50.7%	4.2%	28 450 €/an	3 604 €/m ²
Feucherolles (12 avis)	3 043	12 km ²	254 h/km ²	46.1%	3.5%	42 090 €/an	3 978 €/m ²
Flins-sur-Seine (7 avis)	2 447	8 km ²	306 h/km ²	48.9%	3.3%	25 620 €/an	3 094 €/m ²

bien-dans-ma-ville.fr



Vous aimez votre ville ? Notez-la !

Et faites-nous part de vos remarques constructives



Avec

BIEN dans ma **VILLE** 