



Version web

# Ville de Les Adrets-de- l'Estérel

Présenté par

**BIEN** dans  
ma **VILLE** 

# Sommaire

|  |    |
|--|----|
| Situation géographique .....                       | 3  |
| Statistiques sur la population .....               | 4  |
| Evolution du nombre d'habitants .....              | 4  |
| Tranche d'âge .....                                | 5  |
| 0-14 ans .....                                     | 5  |
| 15-29 ans .....                                    | 5  |
| 30-44 ans .....                                    | 5  |
| 45-59 ans .....                                    | 5  |
| 60-74 ans .....                                    | 5  |
| 75-89 ans .....                                    | 5  |
| 90 ans et + .....                                  | 5  |
| Activité professionnelle .....                     | 5  |
| Agriculteurs .....                                 | 5  |
| Artisans, Commerçants .....                        | 5  |
| Cadres et sup. ....                                | 5  |
| Professions intermédiaires .....                   | 5  |
| Employé .....                                      | 5  |
| Ouvrier .....                                      | 5  |
| Retraité .....                                     | 5  |
| Autres .....                                       | 5  |
| Niveau de diplôme .....                            | 6  |
| Sans diplôme ou CEP .....                          | 6  |
| Brevet, BEPC, DNB .....                            | 6  |
| CAP-BEP ou équivalent .....                        | 6  |
| BAC ou équivalent .....                            | 6  |
| BAC+2 .....  | 6  |
| BAC+3 ou +4 .....                                  | 6  |
| BAC+5 ou plus .....                                | 6  |
| Composition des ménages .....                      | 6  |
| Couple sans enfant .....                           | 6  |
| Couple avec enfant(s) .....                        | 6  |
| Famille monoparentale .....                        | 6  |
| Colocation / Autre .....                           | 6  |
| Personnes seules .....                             | 6  |
| Profils électoraux .....                           | 7  |
| Premier tour .....                                 | 7  |
| Sécurité .....                                     | 8  |
| Evolution du nombre d'infractions .....            | 8  |
| Pour comparer .....                                | 9  |
| Services à la population .....                     | 10 |
| Commerce .....                                     | 10 |
| Éducation .....                                    | 10 |
| Villes autour de Les Adrets-de-l'Estérel .....     | 11 |
| Avis sur la ville de Les Adrets-de-l'Estérel ..... | 12 |
| Moyenne par critère .....                          | 12 |
| Villes autour de Les Adrets-de-l'Estérel .....     | 12 |
| Répartition des avis par note .....                | 12 |
| Répartition des avis par note .....                | 12 |

# Situation géographique



## i Informations clés

- **Région** : Provence-Alpes-Côte d'Azur
- **Département** : Var
- **Code postal** : 83600
- **Superficie** : 22 km<sup>2</sup>



LE DÉPARTEMENT

# Statistiques sur la population



Nombre d'habitants

**2 775**



Age moyen

**46 ans**



Pop active

**48%**



Taux chômage

**7%**



Pop densité

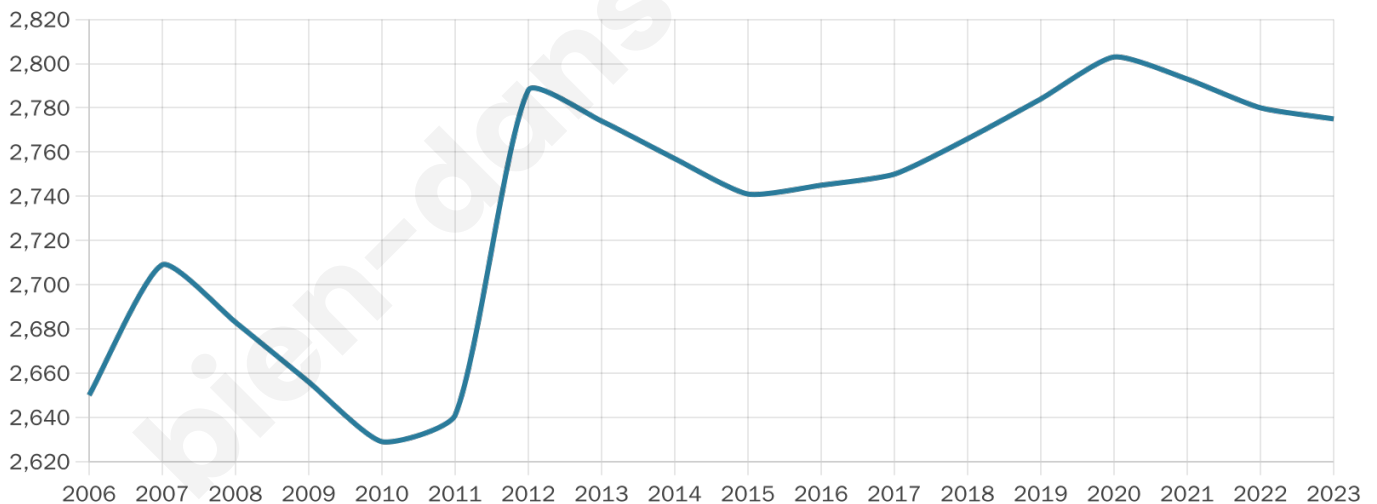
**126 h/km<sup>2</sup>**



Revenu moyen

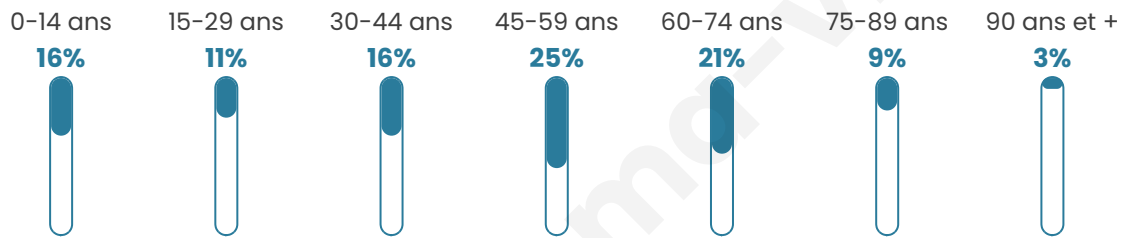
**28 520 €/an**

## Evolution du nombre d'habitants

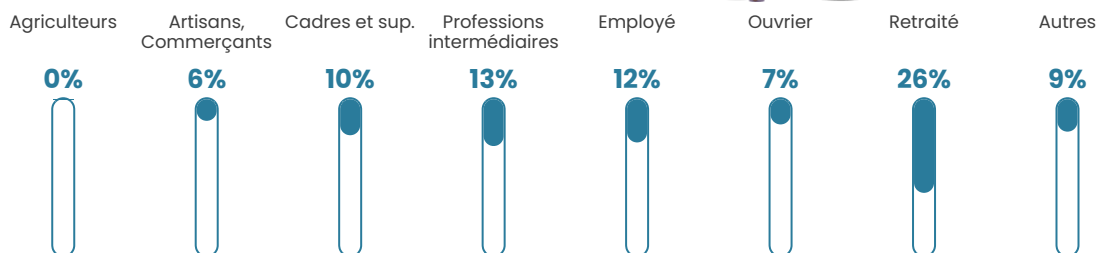


Sources : Institut national de la statistique et des études économiques (insee) selon Les dernières parutions officielles de 2024 portant sur les années 2020, 2021 et 2022.


## Tranche d'âge




## Activité professionnelle



## Niveau de diplôme










## Composition des ménages



# Profils électoraux

## Premier tour

|   |                       |         |
|---|-----------------------|---------|
|    | Marine LE PEN         | 28.10 % |
|    | Emmanuel MACRON       | 26.80 % |
|    | Éric ZEMMOUR          | 14.42 % |
|    | Jean-Luc MÉLENCHON    | 12.01 % |
|    | Valérie PÉCRESE       | 4.74 %  |
|   | Yannick JADOT         | 4.50 %  |
|  | Jean LASSALLE         | 2.96 %  |
|  | Nicolas DUPONT-AIGNAN | 2.83 %  |
|  | Anne HIDALGO          | 1.48 %  |
|  | Fabien ROUSSEL        | 1.42 %  |
|  | Philippe POUTOU       | 0.43 %  |
|  | Nathalie ARTHAUD      | 0.31 %  |



### 2 224 inscrits

Participation : 74.19%

Votes blancs : 1.33%

Votes nuls : 0.30%

## Second tour

|   |                 |         |
|---|-----------------|---------|
|  | Emmanuel MACRON | 47,99 % |
|  | Marine LE PEN   | 52,01 % |

### 2 224 inscrits

Participation : 76.48%

Votes blancs : 5.94%

Votes nuls : 1.7%

# Sécurité



Agressions physiques / sexuelles

**0**



Cambriolages

**9**



Vols / dégradations

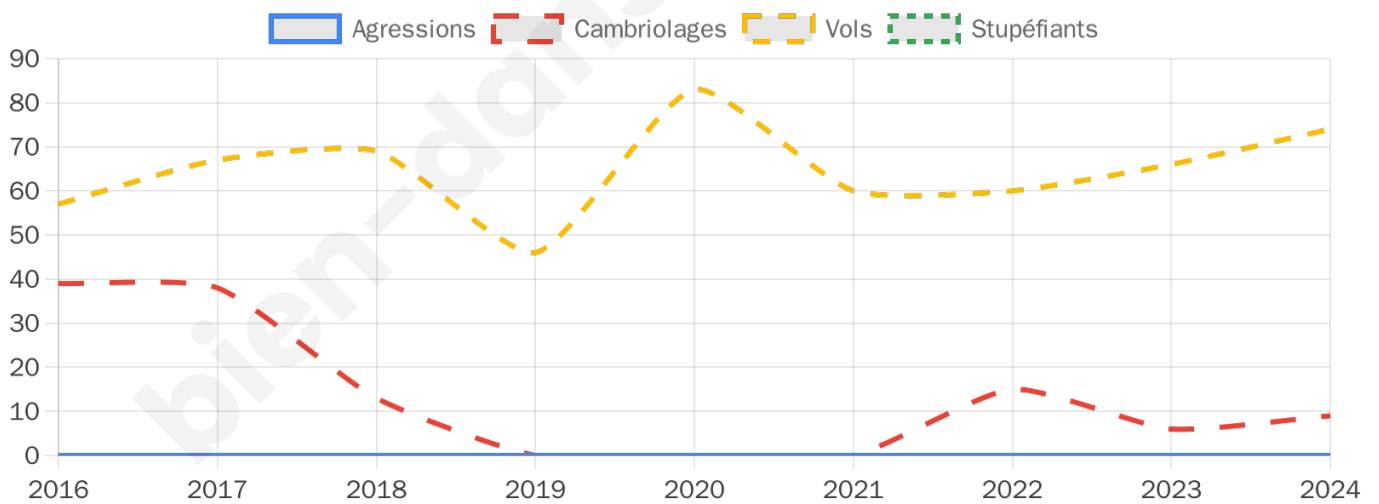
**74**



Stupéfiants

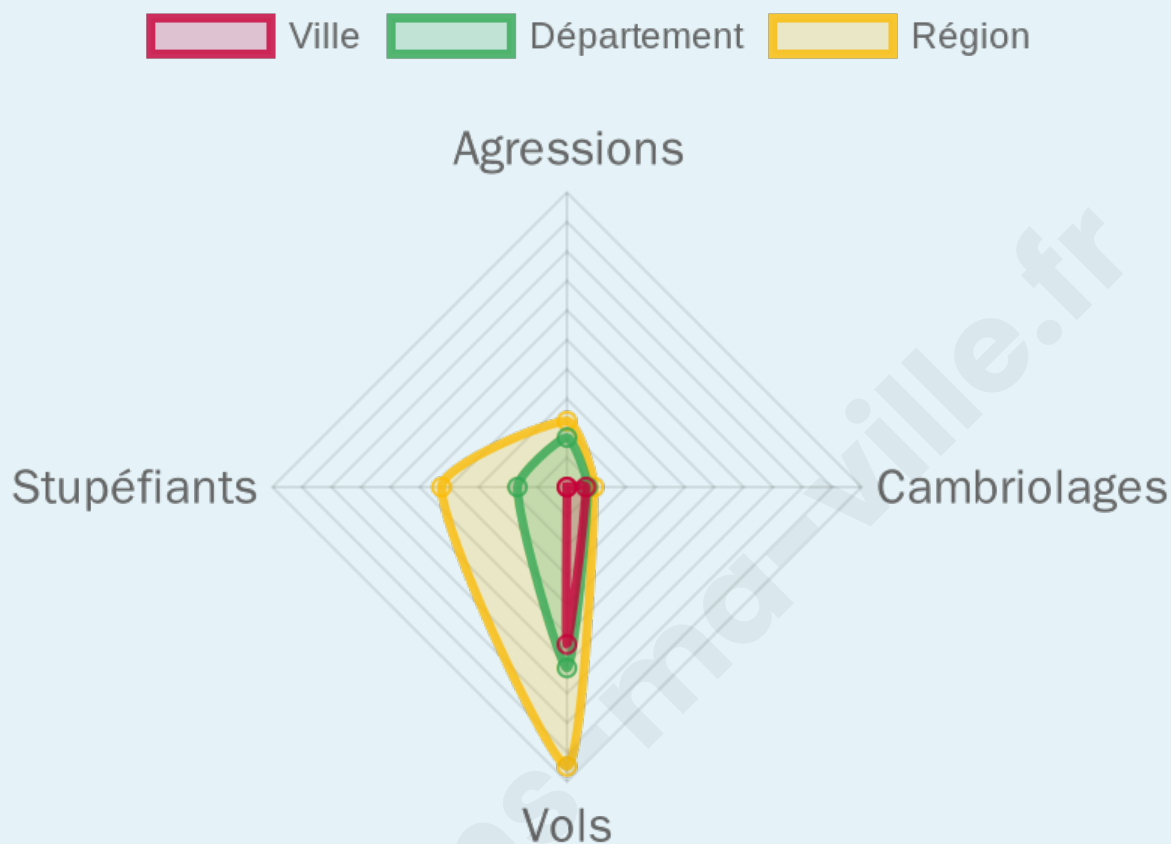
**0**

## Evolution du nombre d'infractions



## Pour comparer

(en proportion du nombre d'habitants)



Sources : Bases statistiques communale, départementale et régionale de la délinquance enregistrée par la police et la gendarmerie nationales selon les dernières parutions officielles de 2025 portant sur l'année 2024 ([data.gouv](https://data.gouv.fr)).

Agressions physiques / sexuelles : Violences sexuelles, coups et blessures volontaires intrafamiliaux, coups et blessures volontaires, autres coups, blessures volontaires et vols violents sans arme.

Cambriolages : Cambriolages de logements.

Vols : Vols avec armes, vols d'accessoires sur véhicules, vols dans les véhicules, vols de véhicules, vols sans violence contre des personnes, destructions, dégradations volontaires et escroqueries.

Stupéfiants : Trafic de stupéfiants dont (AFD) et usage de stupéfiants.

# Services à la population



## Commerce

|                    |  |
|--------------------|--|
| Hypermarché        | X <a href="#">Mandelieu-la-Napoule</a> 8km |
| Supermarché        | X <a href="#">Mandelieu-la-Napoule</a> 7km |
| Superette          | 2  |
| Boulangerie        | 1  |
| Boucherie          | X <a href="#">Mandelieu-la-Napoule</a> 7km |
| Restaurant         | 7  |
| Garage             | 7  |
| Station-service    | 1  |
| Banque             | X <a href="#">Mandelieu-la-Napoule</a> 6km |
| La poste           | X <a href="#">Montauroux</a> 5km           |
| Coiffeur           | 7  |
| Tabac              | 1  |
| Bars / discothèque | 2  |
| Bibliothèque       | 1  |
| Cinéma             | X <a href="#">Cannes</a> 12km              |
| Vétérinaire        | 2  |



## Santé

|                                  |  |
|----------------------------------|--|
| Pharmacie                        | 1  |
| Hôpital                          | X <a href="#">Cannes</a> 12km              |
| Laboratoire d'analyses médicales | X <a href="#">Mandelieu-la-Napoule</a> 8km |
| Etablissement pour handicapé     | 1  |
| EHPA                             | 1  |
| Médecin                          | 3  |
| Dentiste                         | 1  |
| Chirurgien                       | X <a href="#">Théoule-sur-Mer</a> 9km      |
| Dermatologue                     | X <a href="#">Mandelieu-la-Napoule</a> 8km |
| Anesthésiste                     | X <a href="#">Saint-Raphaël</a> 11km       |
| Gastro-entérologue               | X <a href="#">Mandelieu-la-Napoule</a> 8km |
| Gynécologue                      | X <a href="#">Mandelieu-la-Napoule</a> 8km |
| Cancérologue                     | X <a href="#">Fréjus</a> 12km              |
| Neurologue                       | X <a href="#">Saint-Raphaël</a> 11km       |
| Ophtalmologue                    | X <a href="#">Mandelieu-la-Napoule</a> 8km |
| ORL                              | X <a href="#">Mandelieu-la-Napoule</a> 8km |
| Cardiologue                      | X <a href="#">Saint-Raphaël</a> 11km       |
| Pédiatre                         | X <a href="#">Mandelieu-la-Napoule</a> 9km |
| Pneumologue                      | X <a href="#">Saint-Raphaël</a> 11km       |
| Psychologue                      | X <a href="#">Mandelieu-la-Napoule</a> 8km |
| Radiologue                       | X <a href="#">Mandelieu-la-Napoule</a> 8km |
| Rhumatologue                     | X <a href="#">Mandelieu-la-Napoule</a> 8km |
| Sage-femme                       | X <a href="#">Mandelieu-la-Napoule</a> 9km |



## Éducation

|                         |  |
|-------------------------|--|
| Crèche                  | 2  |
| Ecole maternelle Public | 1  |
| Ecole maternelle Privé  | X <a href="#">Beausoleil</a> 54km          |
| Ecole primaire Public   | 1  |
| Ecole primaire Privé    | X <a href="#">Saint-Raphaël</a> 10km       |
| Collège Public          | X <a href="#">Mandelieu-la-Napoule</a> 7km |
| Collège Privé           | X <a href="#">Saint-Raphaël</a> 10km       |
| Lycée Public            | X <a href="#">Cannes</a> 11km              |
| Lycée Privé             | X <a href="#">Saint-Raphaël</a> 10km       |

Sources : Base Sirene des entreprises et de leurs établissements selon les dernières parutions officielles de 2025 portant sur l'année 2024 ([data.gouv](#)). Liste, localisation et tarifs des professionnels de santé selon les dernières parutions officielles de 2025 portant sur l'année 2024 ([opendatasoft](#)) et FINISS Extraction du Fichier des établissements selon les dernières parutions officielles de 2025 portant sur l'année 2024 ([data.gouv](#)). Adresse et géolocalisation des établissements d'enseignement du premier et second degrés selon les dernières parutions officielles de 2025 portant sur l'année 2024 ([data.education.gouv](#))

## Villes autour de Les Adrets-de-l'Estérel

| Ville                           | Habitants | Superficie          | Pop densité           | Pop active | Taux chômage | Revenu moyen | Prix immobilier        |
|---------------------------------|-----------|---------------------|-----------------------|------------|--------------|--------------|------------------------|
| Tanneron                        | 1 750     | 52 km <sup>2</sup>  | 34 h/km <sup>2</sup>  | 48.1%      | 3.6%         | 24 970 €/an  | 3 633 €/m <sup>2</sup> |
| Mandelieu-la-Napoule (44 avis)  | 21 640    | 31 km <sup>2</sup>  | 698 h/km <sup>2</sup> | 42.9%      | 5.7%         | 24 180 €/an  | 4 430 €/m <sup>2</sup> |
| Théoule-sur-Mer (3 avis)        | 1 477     | 10 km <sup>2</sup>  | 148 h/km <sup>2</sup> | 40.3%      | 7.4%         | 24 420 €/an  | 6 355 €/m <sup>2</sup> |
| Auribeau-sur-Siagne (3 avis)    | 3 401     | 5 km <sup>2</sup>   | 680 h/km <sup>2</sup> | 47.5%      | 4%           | 26 870 €/an  | 4 398 €/m <sup>2</sup> |
| Bagnols-en-Forêt (2 avis)       | 3 194     | 42 km <sup>2</sup>  | 76 h/km <sup>2</sup>  | 40.7%      | 5.8%         | 25 060 €/an  | 3 668 €/m <sup>2</sup> |
| Pégomas (3 avis)                | 8 240     | 11 km <sup>2</sup>  | 749 h/km <sup>2</sup> | 46.8%      | 3.3%         | 25 540 €/an  | 3 999 €/m <sup>2</sup> |
| Montauroux (2 avis)             | 7 183     | 33 km <sup>2</sup>  | 218 h/km <sup>2</sup> | 43%        | 4%           | 25 850 €/an  | 3 513 €/m <sup>2</sup> |
| La Roquette-sur-Siagne (1 avis) | 5 669     | 6 km <sup>2</sup>   | 945 h/km <sup>2</sup> | 47.9%      | 4.9%         | 27 510 €/an  | 3 713 €/m <sup>2</sup> |
| Peymeinade (5 avis)             | 8 514     | 9 km <sup>2</sup>   | 946 h/km <sup>2</sup> | 43.6%      | 4.5%         | 25 440 €/an  | 3 432 €/m <sup>2</sup> |
| Fréjus (65 avis)                | 59 719    | 102 km <sup>2</sup> | 585 h/km <sup>2</sup> | 39.4%      | 5.3%         | 21 960 €/an  | 3 539 €/m <sup>2</sup> |
| Saint-Paul-en-Forêt (2 avis)    | 1 735     | 20 km <sup>2</sup>  | 87 h/km <sup>2</sup>  | 45.8%      | 4.3%         | 25 180 €/an  | 2 375 €/m <sup>2</sup> |
| Saint-Raphaël (48 avis)         | 37 113    | 89 km <sup>2</sup>  | 417 h/km <sup>2</sup> | 32.5%      | 4.2%         | 25 010 €/an  | 4 183 €/m <sup>2</sup> |
| Le Tignet                       | 3 212     | 11 km <sup>2</sup>  | 292 h/km <sup>2</sup> | 43.1%      | 4.2%         | 26 460 €/an  | 3 562 €/m <sup>2</sup> |
| Callian (4 avis)                | 3 823     | 25 km <sup>2</sup>  | 153 h/km <sup>2</sup> | 44.3%      | 3.7%         | 25 910 €/an  | 2 632 €/m <sup>2</sup> |
| Spéracèdes (1 avis)             | 1 241     | 3 km <sup>2</sup>   | 414 h/km <sup>2</sup> | 41.5%      | 4.1%         | 27 400 €/an  | 4 296 €/m <sup>2</sup> |

# Avis sur la ville de Les Adrets-de-l'Estérel



## Moyenne par critère



## Villes autour de Les Adrets-de-l'Estérel

| Ville                           | Note globale | Sécurité   | Éducation  | Sport Loisir | Environnement | Vie pratique |
|---------------------------------|--------------|------------|------------|--------------|---------------|--------------|
| Tanneron                        | -            | -          | -          | -            | -             | -            |
| Mandelieu-la-Napoule (44 avis)  | 3.8          | <b>4.2</b> | 3.5        | 3.8          | 3.8           | 3.6          |
| Théoule-sur-Mer (3 avis)        | 3.3          | 3.0        | 3.3        | 2.7          | <b>5.0</b>    | 2.7          |
| Auribeau-sur-Siagne (3 avis)    | 3.2          | <b>4.3</b> | 3.0        | 2.0          | <b>4.3</b>    | 2.3          |
| Bagnols-en-Forêt (2 avis)       | <b>4.3</b>   | <b>4.5</b> | <b>4.5</b> | <b>4.5</b>   | 3.5           | <b>4.5</b>   |
| Pégomas (3 avis)                | 3.7          | <b>4.0</b> | <b>4.0</b> | 3.0          | <b>4.0</b>    | 3.3          |
| Montauroux (2 avis)             | 3.4          | 3.5        | 3.0        | 3.5          | <b>4.0</b>    | 3.0          |
| La Roquette-sur-Siagne (1 avis) | <b>4.0</b>   | <b>5.0</b> | 3.0        | <b>4.0</b>   | <b>4.0</b>    | <b>4.0</b>   |
| Peymeinade (5 avis)             | 3.6          | <b>4.2</b> | 3.4        | 3.2          | <b>4.0</b>    | 3.2          |
| Fréjus (65 avis)                | 3.7          | 3.4        | 3.6        | <b>4.1</b>   | 3.8           | 3.7          |
| Saint-Paul-en-Forêt (2 avis)    | <b>4.6</b>   | <b>5.0</b> | <b>4.5</b> | <b>4.5</b>   | <b>5.0</b>    | <b>4.0</b>   |
| Saint-Raphaël (48 avis)         | 3.4          | 3.2        | 3.4        | 3.7          | 3.6           | 3.2          |
| Le Tignet                       | -            | -          | -          | -            | -             | -            |
| Callian (4 avis)                | 3.4          | 3.5        | 3.5        | 3.3          | 2.5           | <b>4.0</b>   |
| Spéracèdes (1 avis)             | 3.2          | <b>4.0</b> | <b>4.0</b> | 3.0          | 3.0           | 2.0          |



# Vous aimez votre ville ? Notez-la !

Et faites-nous part de vos remarques constructives



Avec

**BIEN** dans ma **VILLE** 