



Version web

Ville de Les Abrets en Dauphiné

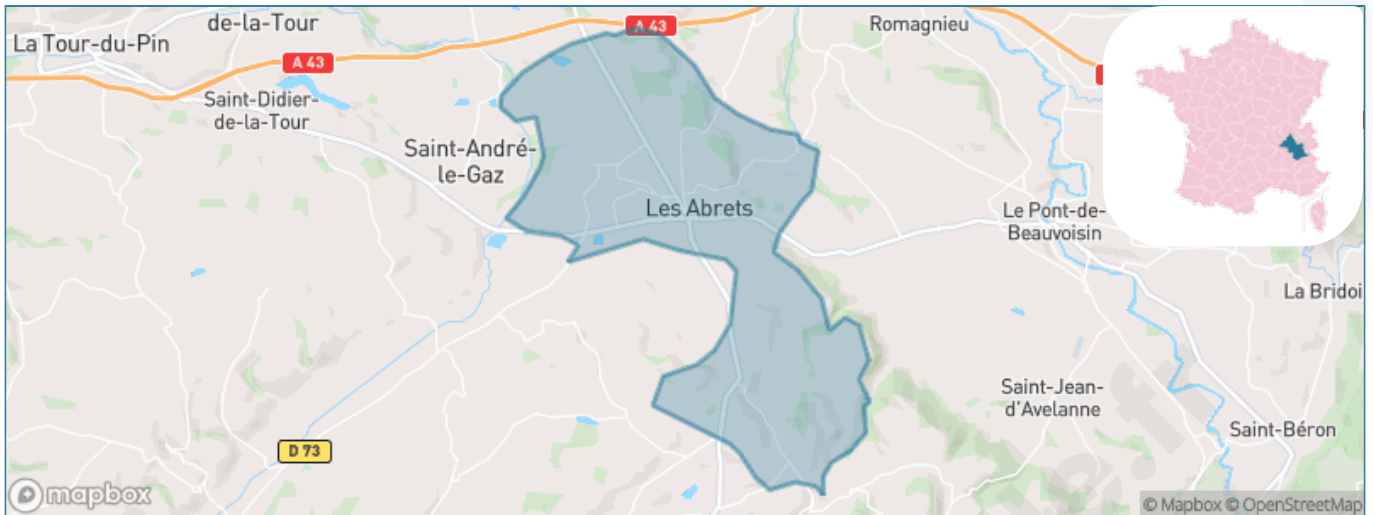
Présenté par

BIEN dans
ma **VILLE** 

Sommaire

Situation géographique	3
Statistiques sur la population	4
Evolution du nombre d'habitants	4
Tranche d'âge	5
0-14 ans	5
15-29 ans	5
30-44 ans	5
45-59 ans	5
60-74 ans	5
75-89 ans	5
90 ans et +	5
Activité professionnelle	5
Agriculteurs	5
Artisans, Commerçants	5
Cadres et sup.	5
Professions intermédiaires	5
Employé	5
Ouvrier	5
Retraité	5
Autres	5
Niveau de diplôme	6
Sans diplôme ou CEP	6
Brevet, BEPC, DNB	6
CAP-BEP ou équivalent	6
BAC ou équivalent	6
BAC+2	6
BAC+3 ou +4	6
BAC+5 ou plus	6
Composition des ménages	6
Couple sans enfant	6
Couple avec enfant(s)	6
Famille monoparentale	6
Colocation / Autre	6
Personnes seules	6
Profil électoraux	7
Premier tour	7
Sécurité	8
Evolution du nombre d'infractions	8
Pour comparer	9
Services à la population	10
Commerce	10
Éducation	10
Villes autour de Les Abrets en Dauphiné	12
Avis sur la ville de Les Abrets en Dauphiné	13
Moyenne par critère	13
Villes autour de Les Abrets en Dauphiné	13
Répartition des avis par note	13
Répartition des avis par note	13

Situation géographique



i Informations clés

- **Région** : Auvergne-Rhône-Alpes
- **Département** : Isère
- **Code postal** : 38490
- **Superficie** : 27 km²



Statistiques sur la population



Nombre d'habitants

6 850



Age moyen

41 ans



Pop active

44.1%



Taux chômage

5.8%



Pop densité

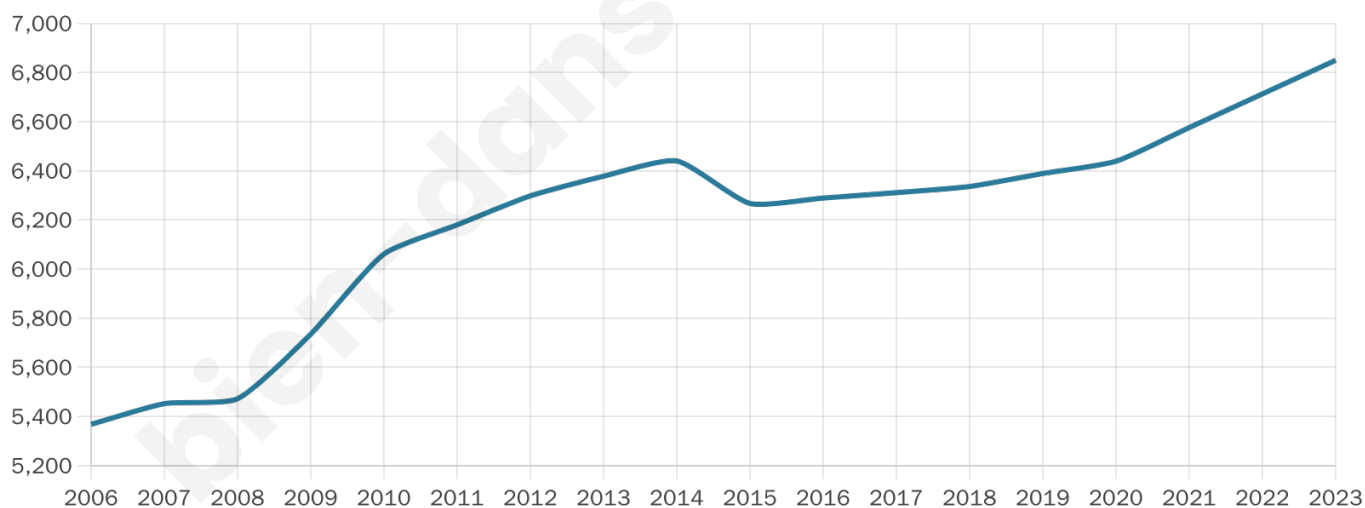
254 h/km²



Revenu moyen

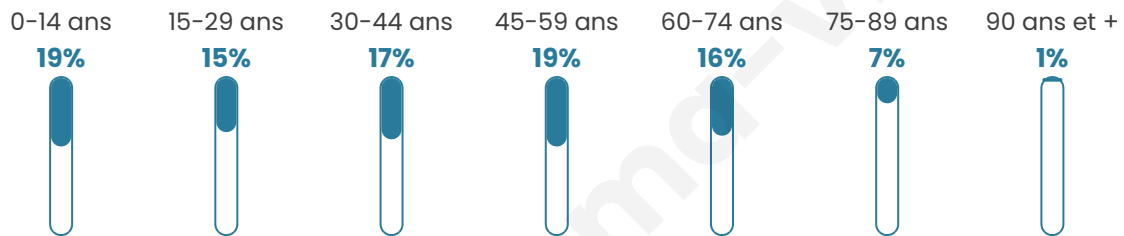
22 650 €/an

Evolution du nombre d'habitants

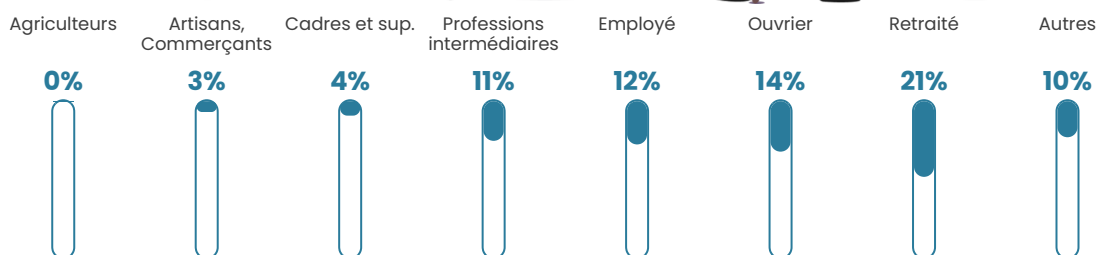


Sources : Institut national de la statistique et des études économiques (insee) selon Les dernières parutions officielles de 2024 portant sur les années 2020, 2021 et 2022.


Tranche d'âge




Activité professionnelle



Niveau de diplôme











Composition des ménages



Profils électoraux

Premier tour

	Marine LE PEN	35.14 %
	Emmanuel MACRON	20.53 %
	Jean-Luc MÉLENCHON	18.68 %
	Éric ZEMMOUR	7.43 %
	Valérie PÉCRESSE	4.49 %
	Yannick JADOT	3.41 %
	Jean LASSALLE	3.03 %
	Nicolas DUPONT-AIGNAN	2.91 %
	Anne HIDALGO	1.53 %
	Fabien ROUSSEL	1.47 %
	Nathalie ARTHAUD	0.71 %
	Philippe POUTOU	0.68 %



4 548 inscrits

Participation : 76.58%

Votes blancs : 1.46%

Votes nuls : 0.80%

Second tour

	Emmanuel MACRON	43,37 %
	Marine LE PEN	56,63 %

4 548 inscrits

Participation : 75.68%

Votes blancs : 5.78%

Votes nuls : 2.18%

Sécurité



Agressions physiques / sexuelles

63



Cambriolages

39



Vols / dégradations

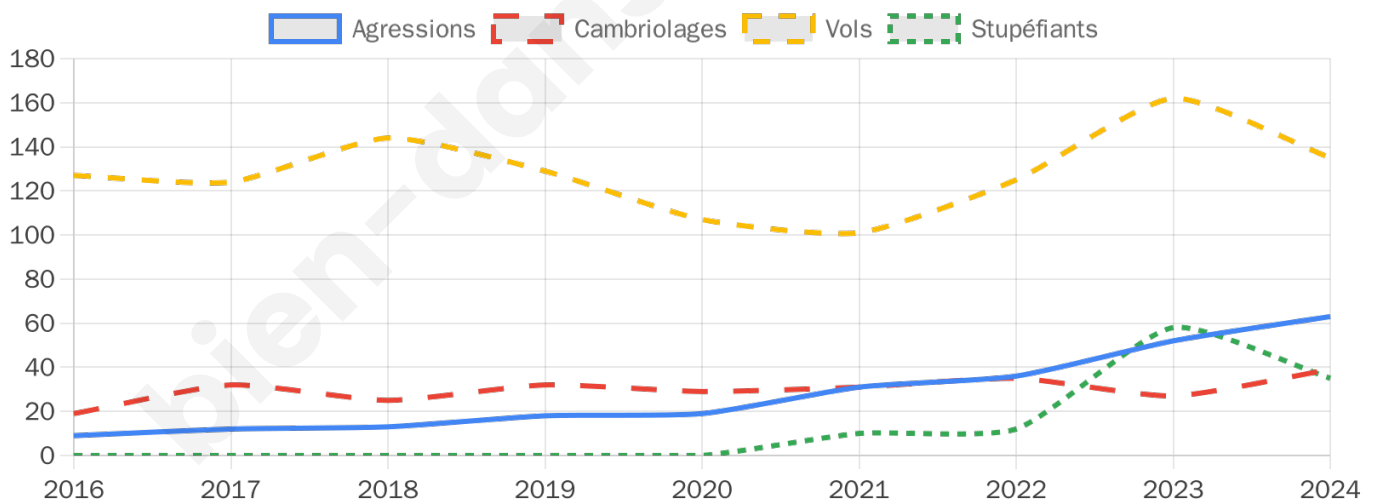
135



Stupéfiants

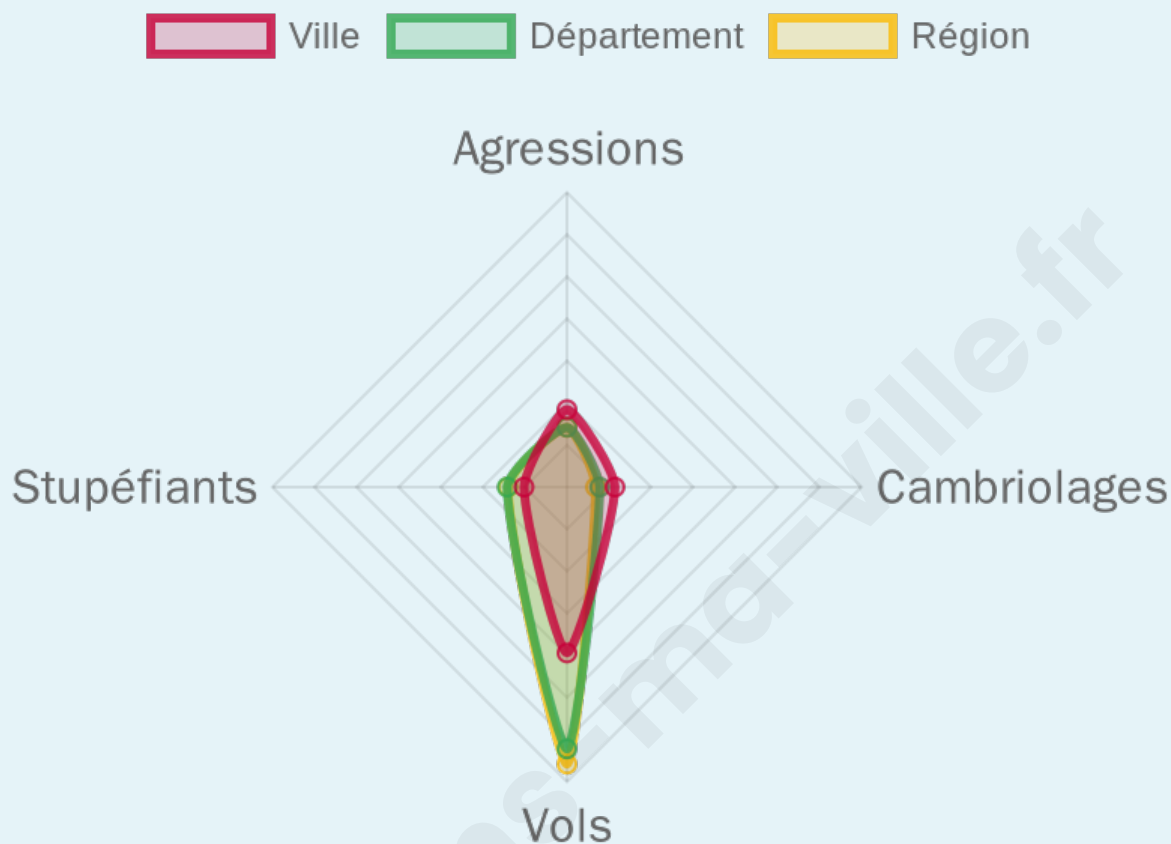
35

Evolution du nombre d'infractions



Pour comparer

(en proportion du nombre d'habitants)



Sources : Bases statistiques communale, départementale et régionale de la délinquance enregistrée par la police et la gendarmerie nationales selon les dernières parutions officielles de 2025 portant sur l'année 2024 ([data.gouv](https://data.gouv.fr)).

Agressions physiques / sexuelles : Violences sexuelles, coups et blessures volontaires intrafamiliaux, coups et blessures volontaires, autres coups, blessures volontaires et vols violents sans arme.

Cambriolages : Cambriolages de logements.

Vols : Vols avec armes, vols d'accessoires sur véhicules, vols dans les véhicules, vols de véhicules, vols sans violence contre des personnes, destructions, dégradations volontaires et escroqueries.

Stupéfiants : Trafic de stupéfiants dont (AFD) et usage de stupéfiants.

Services à la population



Commerce

Hypermarché	X <u>Le Pont-de-Beauvoisin</u> 5km
Supermarché	1
Superette	1
Boulangerie	6
Boucherie	3
Restaurant	10
Garage	13
Station-service	2
Banque	4
La poste	2
Coiffeur	8
Tabac	1
Bars / discothèque	2
Bibliothèque	X <u>Chimilin</u> 5km
Cinéma	X <u>Le Pont-de-Beauvoisin</u> 7km
Vétérinaire	5



Santé

Pharmacie	2
Hôpital	X <u>Le Pont-de-Beauvoisin</u> 6km
Laboratoire d'analyses médicales	X <u>Charancieu</u> 1km
Etablissement pour handicapé	1
EHPA	1
Médecin	3
Dentiste	1
Chirurgien	X <u>Voiron</u> 18km
Dermatologue	X <u>Sainte-Blandine</u> 13km
Anesthésiste	X <u>Voiron</u> 19km
Gastro-entérologue	X <u>Saint-Clair-de-la-Tour</u> 9km
Gynécologue	X <u>La Tour-du-Pin</u> 11km
Cancérologue	X <u>Challes-les-Eaux</u> 30km
Neurologue	X <u>Voiron</u> 19km
Ophtalmologue	X <u>Saint-Jean-de-Soudain</u> 12km
ORL	X <u>Voiron</u> 19km
Cardiologue	X <u>Voiron</u> 19km
Pédiatre	X <u>Arandon-Passins</u> 19km
Pneumologue	X <u>Voiron</u> 19km
Psychologue	X <u>Villages du Lac de Paladru</u> 11km
Radiologue	X <u>La Tour-du-Pin</u> 12km
Rhumatologue	1
Sage-femme	X <u>Montferrat</u> 5km



Éducation

Crèche	1
Ecole maternelle Public	1
Ecole maternelle Privé	X <u>Grenoble</u> 41km
Ecole primaire Public	4
Ecole primaire Privé	X <u>Chimilin</u> 4km
Collège Public	1
Collège Privé	X <u>Le Pont-de-Beauvoisin</u> 6km
Lycée Public	X <u>Le Pont-de-Beauvoisin</u> 6km
Lycée Privé	X <u>Le Pont-de-Beauvoisin</u> 6km

Sources : Base Sirene des entreprises et de leurs établissements selon les dernières parutions officielles de 2025 portant sur l'année 2024 ([data.gouv](https://data.gouv.fr)). Liste, localisation et tarifs des professionnels de santé selon les dernières parutions officielles de 2025 portant sur l'année 2024 ([opendatasoft](https://opendatasoft.com)) et FINESS Extraction du Fichier des établissements selon les dernières parutions officielles de 2025 portant sur

l'année 2024 ([data.gouv](https://data.gouv.fr)). Adresse et géolocalisation des établissements d'enseignement du premier et second degrés selon les dernières parutions officielles de 2025 portant sur l'année 2024 ([data.education.gouv](https://data.education.gouv.fr))

bien-dans-ma-ville.fr

Villes autour de Les Abrets en Dauphiné

Ville	Habitants	Superficie	Pop densité	Pop active	Taux chômage	Revenu moyen	Prix immobilier
Charancieu (1 avis)	738	5 km ²	148 h/km ²	52%	4.1%	24 780 €/an	1 854 €/m ²
Pressins	1 194	10 km ²	119 h/km ²	46.9%	2.7%	22 950 €/an	2 135 €/m ²
Saint-André-le-Gaz (1 avis)	2 754	8 km ²	344 h/km ²	47.5%	4.1%	23 680 €/an	1 686 €/m ²
Saint-Ondras	668	8 km ²	84 h/km ²	46.6%	3.9%	23 670 €/an	1 568 €/m ²
Romagnieu (2 avis)	1 753	17 km ²	103 h/km ²	47.2%	3.6%	25 300 €/an	4 222 €/m ²
Chimilin	1 417	9 km ²	157 h/km ²	48.8%	5.4%	23 500 €/an	1 901 €/m ²
Aoste (1 avis)	2 876	9 km ²	320 h/km ²	46.4%	5.8%	21 860 €/an	1 992 €/m ²
Valencogne	666	7 km ²	95 h/km ²	52.4%	3.8%	24 750 €/an	2 181 €/m ²
Montferrat (1 avis)	1 846	12 km ²	154 h/km ²	47.9%	4.4%	23 700 €/an	1 858 €/m ²
Le Pont-de-Beauvoisin (4 avis)	2 124	1 km ²	2 124 h/km ²	42%	5.2%	20 090 €/an	1 564 €/m ²
Le Pont-de-Beauvoisin (3 avis)	3 602	7 km ²	515 h/km ²	45.4%	4.9%	22 180 €/an	1 866 €/m ²
La Bâtie-Montgascon (2 avis)	2 035	8 km ²	254 h/km ²	48.5%	3.3%	23 010 €/an	1 135 €/m ²
Granieu (1 avis)	519	3 km ²	173 h/km ²	49.7%	2.7%	24 890 €/an	2 241 €/m ²
Velanne	572	8 km ²	72 h/km ²	48.4%	3%	24 490 €/an	2 259 €/m ²
Le Passage (1 avis)	983	6 km ²	164 h/km ²	49.5%	3.6%	25 340 €/an	1 912 €/m ²

Avis sur la ville de Les Abrets en Dauphiné



Moyenne par critère



Villes autour de Les Abrets en Dauphiné

Ville	Note globale	Sécurité	Éducation	Sport Loisir	Environnement	Vie pratique
Charancieu (1 avis)	4.4	5.0	4.0	3.0	5.0	5.0
Pressins	-	-	-	-	-	-
Saint-André-le-Gaz (1 avis)	4.4	5.0	5.0	3.0	4.0	5.0
Saint-Ondras	-	-	-	-	-	-
Romagnieu (2 avis)	3.1	3.0	3.5	3.0	4.5	1.5
Chimilin	-	-	-	-	-	-
Aoste (1 avis)	2.2	4.0	2.0	1.0	2.0	2.0
Valencogne	-	-	-	-	-	-
Montferrat (1 avis)	3.8	4.0	4.0	3.0	4.0	4.0
Le Pont-de-Beauvoisin (4 avis)	2.5	2.5	2.3	2.8	1.8	3.3
Le Pont-de-Beauvoisin (3 avis)	4.5	4.7	4.7	3.7	4.7	4.7
La Bâtie-Montgascon (2 avis)	1.9	2.5	1.5	1.5	2.5	1.5
Granieu (1 avis)	0.4	1.0	0.0	0.0	1.0	0.0
Velanne	-	-	-	-	-	-
Le Passage (1 avis)	3.4	5.0	2.0	3.0	5.0	2.0



Vous aimez votre ville ? Notez-la !

Et faites-nous part de vos remarques constructives



Avec

BIEN dans ma **VILLE** 