



Version web

# Ville de Les Ableuvenettes

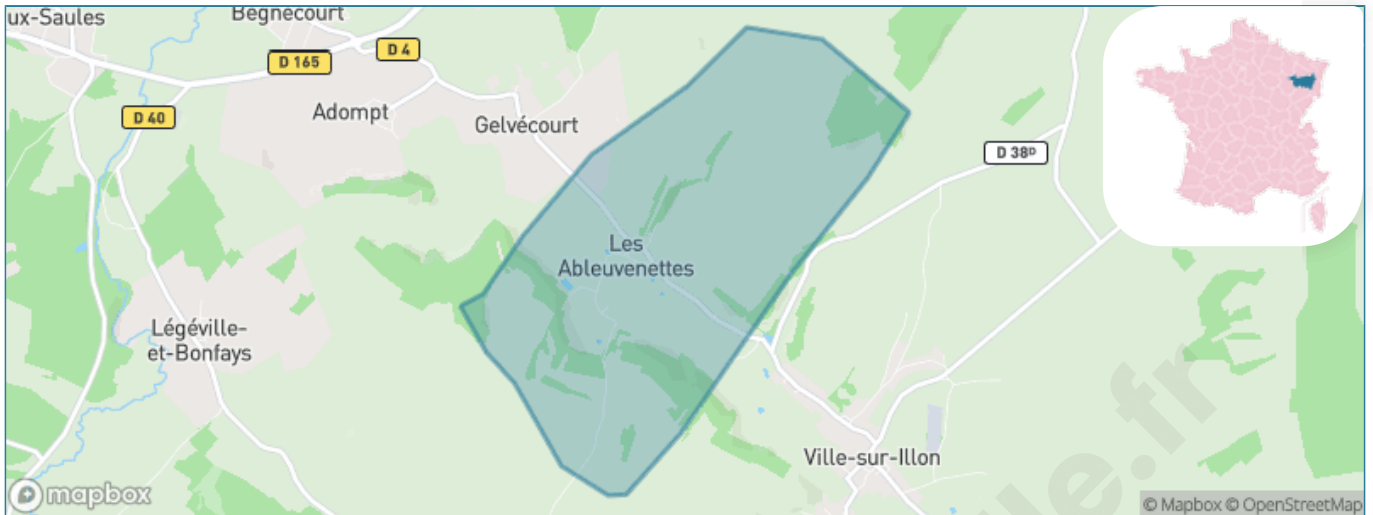
Présenté par

**BIEN** dans  
ma **VILLE** 

# Sommaire

Situation géographique .....	3
Statistiques sur la population .....	4
Evolution du nombre d'habitants .....	4
Tranche d'âge .....	5
0-14 ans .....	5
15-29 ans .....	5
30-44 ans .....	5
45-59 ans .....	5
60-74 ans .....	5
75-89 ans .....	5
90 ans et + .....	5
Activité professionnelle .....	5
Agriculteurs .....	5
Artisans, Commerçants .....	5
Cadres et sup. ....	5
Professions intermédiaires .....	5
Employé .....	5
Ouvrier .....	5
Retraité .....	5
Autres .....	5
Niveau de diplôme .....	6
Sans diplôme ou CEP .....	6
Brevet, BEPC, DNB .....	6
CAP-BEP ou équivalent .....	6
BAC ou équivalent .....	6
BAC+2 .....	6
BAC+3 ou +4 .....	6
BAC+5 ou plus .....	6
Composition des ménages .....	6
Couple sans enfant .....	6
Couple avec enfant(s) .....	6
Famille monoparentale .....	6
Colocation / Autre .....	6
Personnes seules .....	6
Profils électoraux .....	7
Premier tour .....	7
Sécurité .....	8
Evolution du nombre d'infractions .....	8
Pour comparer .....	9
Services à la population .....	10
Commerce .....	10
Éducation .....	10
Villes autour de Les Ableuvenettes .....	11

# Situation géographique



## i Informations clés

- **Région** : Grand Est
- **Département** : Vosges
- **Code postal** : 88270
- **Superficie** : 4 km<sup>2</sup>



LA VIE EN  
**VOSGES**  
le Département

# Statistiques sur la population



Nombre d'habitants

**72**



Age moyen

**42 ans**



Pop active

**41.7%**



Taux chômage

**8.1%**



Pop densité

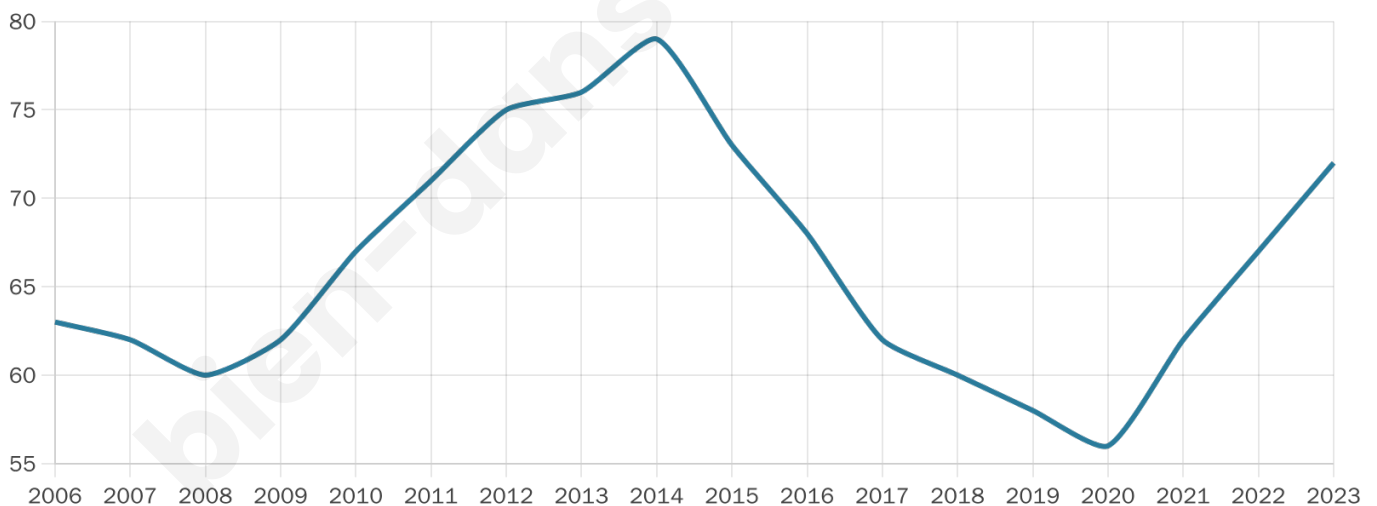
**18 h/km<sup>2</sup>**



Revenu moyen

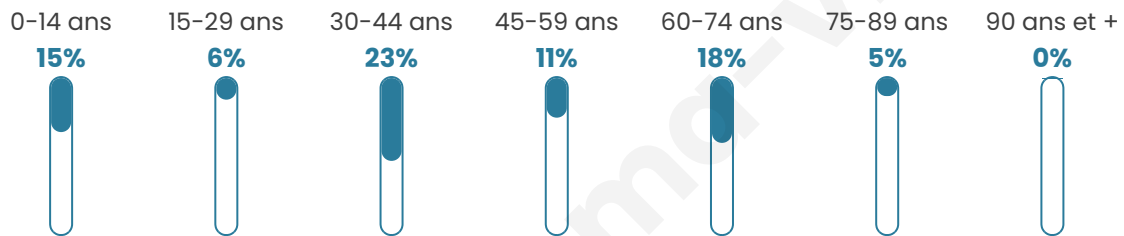
**NC**

## Evolution du nombre d'habitants

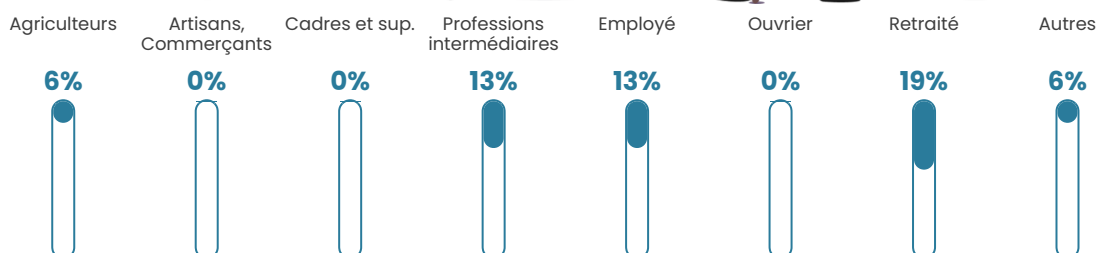


Sources : Institut national de la statistique et des études économiques (insee) selon Les dernières parutions officielles de 2024 portant sur les années 2020, 2021 et 2022.

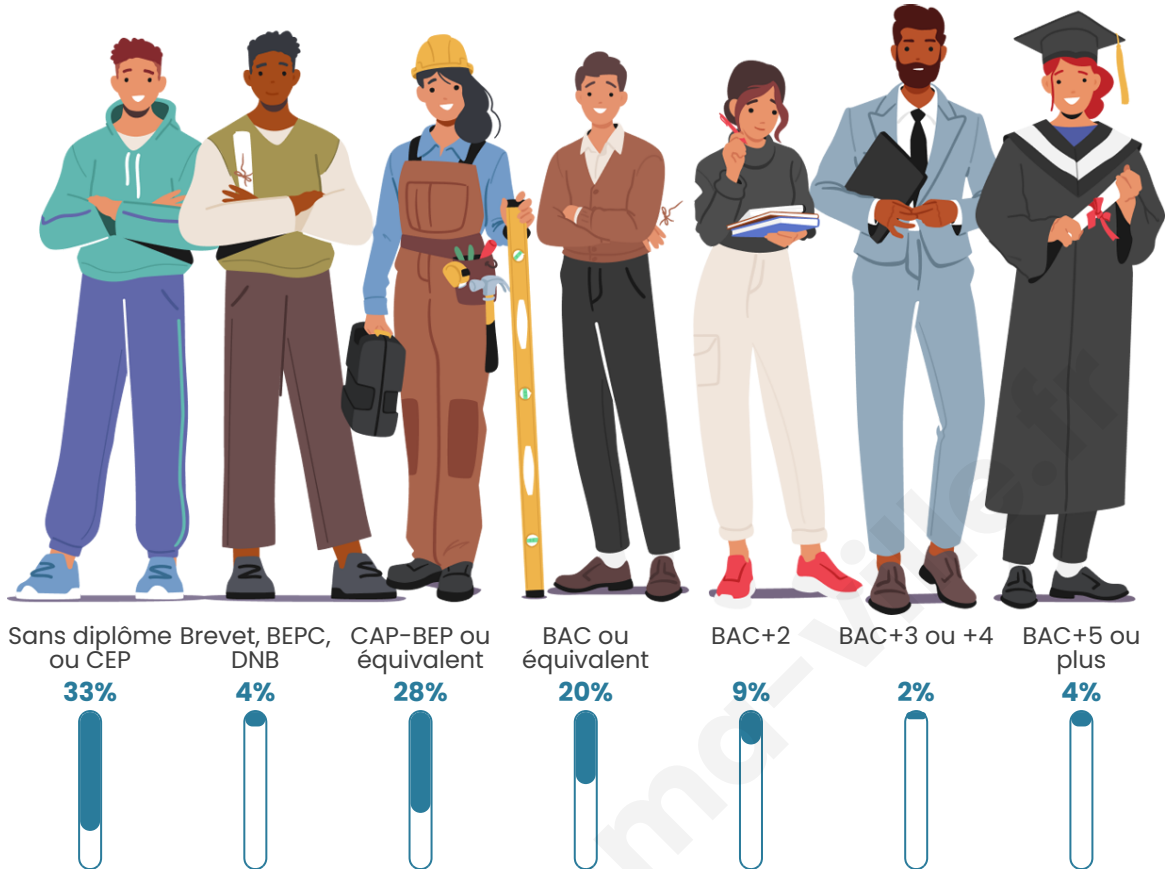
## Tranche d'âge




## Activité professionnelle



## Niveau de diplôme






## Composition des ménages



# Profils électoraux

## Premier tour

	Marine LE PEN	34.04 %
	Emmanuel MACRON	17.02 %
	Jean-Luc MÉLENCHON	12.77 %
	Éric ZEMMOUR	10.64 %
	Yannick JADOT	8.51 %
	Valérie PÉCRESSE	6.38 %
	Jean LASSALLE	4.26 %
	Nathalie ARTHAUD	2.13 %
	Fabien ROUSSEL	2.13 %
	Anne HIDALGO	2.13 %
	Philippe POUTOU	0.00 %
	Nicolas DUPONT-AIGNAN	0.00 %



### 58 inscrits

Participation : 82.76%

Votes blancs : 2.08%

Votes nuls : 0.00%

## Second tour

	Emmanuel MACRON	36,59 %
	Marine LE PEN	63,41 %

### 58 inscrits

Participation : 81.03%

Votes blancs : 6.38%

Votes nuls : 6.38%

# Sécurité



Agressions physiques / sexuelles

0



Cambriolages

0



Vols / dégradations

0



Stupéfiants

0

## Evolution du nombre d'infractions



## Pour comparer

(en proportion du nombre d'habitants)



Sources : Bases statistiques communale, départementale et régionale de la délinquance enregistrée par la police et la gendarmerie nationales selon les dernières parutions officielles de 2025 portant sur l'année 2024 ([data.gouv](https://data.gouv.fr)).

Agressions physiques / sexuelles : Violences sexuelles, coups et blessures volontaires intrafamiliaux, coups et blessures volontaires, autres coups, blessures volontaires et vols violents sans arme.

Cambriolages : Cambriolages de logements.

Vols : Vols avec armes, vols d'accessoires sur véhicules, vols dans les véhicules, vols de véhicules, vols sans violence contre des personnes, destructions, dégradations volontaires et escroqueries.

Stupéfiants : Trafic de stupéfiants dont (AFD) et usage de stupéfiants.

# Services à la population



## Commerce

Hypermarché	X <a href="#">Golbey</a> 18km
Supermarché	X <a href="#">Dompaigne</a> 5km
Superette	X <a href="#">Lerrain</a> 6km
Boulangerie	X <a href="#">Dompaigne</a> 5km
Boucherie	X <a href="#">Légéville-et-Bonfays</a> 3km
Restaurant	X <a href="#">Bainville-aux-Saules</a> 4km
Garage	X <a href="#">Ville-sur-Ilion</a> 2km
Station-service	X <a href="#">Dompaigne</a> 3km
Banque	X <a href="#">Dompaigne</a> 5km
La poste	X <a href="#">Pierrefitte</a> 2km
Coiffeur	X <a href="#">Ville-sur-Ilion</a> 2km
Tabac	X <a href="#">Mirecourt</a> 13km
Bars / discothèque	X <a href="#">Ville-sur-Ilion</a> 2km
Bibliothèque	X <a href="#">Mirecourt</a> 13km
Cinéma	X <a href="#">Mirecourt</a> 13km
Vétérinaire	X <a href="#">Dompaigne</a> 5km



## Santé

Pharmacie	X <a href="#">Dompaigne</a> 5km
Hôpital	X <a href="#">Vittel</a> 18km
Laboratoire d'analyses médicales	X <a href="#">Mirecourt</a> 14km
Etablissement pour handicapé	X <a href="#">Mattaincourt</a> 11km
EHPA	X <a href="#">Ville-sur-Ilion</a> 2km
Médecin	X <a href="#">Dompaigne</a> 4km
Dentiste	X <a href="#">Dompaigne</a> 5km
Chirurgien	X <a href="#">Épinal</a> 19km
Dermatologue	X <a href="#">Épinal</a> 21km
Anesthésiste	X <a href="#">Épinal</a> 19km
Gastro-entérologue	X <a href="#">Épinal</a> 19km
Gynécologue	X <a href="#">Capavenir Vosges</a> 18km
Cancérologue	X <a href="#">Nancy</a> 57km
Neurologue	X <a href="#">Épinal</a> 21km
Ophthalmologue	X <a href="#">Épinal</a> 19km
ORL	X <a href="#">Épinal</a> 19km
Cardiologue	X <a href="#">Vittel</a> 18km
Pédiatre	X <a href="#">Épinal</a> 19km
Pneumologue	X <a href="#">Épinal</a> 20km
Psychologue	X <a href="#">Mirecourt</a> 13km
Radiologue	X <a href="#">Mirecourt</a> 14km
Rhumatologue	X <a href="#">Épinal</a> 19km
Sage-femme	X <a href="#">Golbey</a> 17km



## Éducation

Crèche	X <a href="#">Ville-sur-Ilion</a> 2km
Ecole maternelle Public	X <a href="#">Bainville-aux-Saules</a> 4km
Ecole maternelle Privé	X <a href="#">Domrémy-la-Pucelle</a> 47km
Ecole primaire Public	X <a href="#">Ville-sur-Ilion</a> 2km
Ecole primaire Privé	X <a href="#">Mirecourt</a> 13km
Collège Public	X <a href="#">Dompaigne</a> 5km
Collège Privé	X <a href="#">Épinal</a> 20km
Lycée Public	X <a href="#">Mirecourt</a> 12km
Lycée Privé	X <a href="#">Harol</a> 6km

Sources : Base Sirene des entreprises et de leurs établissements selon les dernières parutions officielles de 2025 portant sur l'année 2024 ([data.gouv](#)). Liste, localisation et tarifs des professionnels de santé selon les dernières parutions officielles de 2025 portant sur l'année 2024 ([opendatasc](#)) et FINISS Extraction du Fichier des établissements selon les dernières parutions officielles de 2025 portant sur l'année 2024 ([data.gouv](#)). Adresse et géolocalisation des établissements d'enseignement du premier et second degrés selon les dernières parutions officielles de 2025 portant sur l'année 2024 ([data.education.gouv](#))

## Villes autour de Les Ableuvenettes

Ville	Habitants	Superficie	Pop densité	Pop active	Taux chômage	Revenu moyen	Prix immobilier
Gelvécourt-et-Adompt	108	3 km <sup>2</sup>	36 h/km <sup>2</sup>	47.2%	2.8%	23 140 €/an	NC
Ville-sur-Ilion (2 avis)	517	17 km <sup>2</sup>	30 h/km <sup>2</sup>	39.1%	3.7%	23 190 €/an	1 282 €/m <sup>2</sup>
Pierrefitte	134	8 km <sup>2</sup>	17 h/km <sup>2</sup>	44.8%	2.2%	21 580 €/an	551 €/m <sup>2</sup>
Légéville-et-Bonfays	66	5 km <sup>2</sup>	13 h/km <sup>2</sup>	53%	4.5%	NC	NC
Begnécourt	139	4 km <sup>2</sup>	35 h/km <sup>2</sup>	61.2%	4.3%	24 500 €/an	500 €/m <sup>2</sup>
Dompaire (1 avis)	1 077	16 km <sup>2</sup>	67 h/km <sup>2</sup>	46.9%	3.9%	22 390 €/an	1 108 €/m <sup>2</sup>
Bainville-aux-Saules	148	5 km <sup>2</sup>	30 h/km <sup>2</sup>	52.7%	1.4%	22 020 €/an	1 381 €/m <sup>2</sup>
Pont-lès-Bonfays	100	4 km <sup>2</sup>	25 h/km <sup>2</sup>	47%	4%	19 070 €/an	NC
Lerrain	461	12 km <sup>2</sup>	38 h/km <sup>2</sup>	46%	4.3%	20 980 €/an	740 €/m <sup>2</sup>
Frénois	48	4 km <sup>2</sup>	12 h/km <sup>2</sup>	45.8%	6.3%	NC	NC
Madonne-et-Lamerey	407	7 km <sup>2</sup>	58 h/km <sup>2</sup>	47.2%	3.4%	22 710 €/an	1 368 €/m <sup>2</sup>
Les Vallois	128	5 km <sup>2</sup>	26 h/km <sup>2</sup>	40.6%	3.1%	21 210 €/an	675 €/m <sup>2</sup>
Hagécourt	128	7 km <sup>2</sup>	18 h/km <sup>2</sup>	46.1%	6.3%	25 570 €/an	353 €/m <sup>2</sup>
Escles	382	22 km <sup>2</sup>	17 h/km <sup>2</sup>	48.4%	3.9%	20 110 €/an	1 383 €/m <sup>2</sup>
Rancourt	75	5 km <sup>2</sup>	15 h/km <sup>2</sup>	45.3%	5.3%	NC	828 €/m <sup>2</sup>

bien-dans-ma-ville.fr



# Vous aimez votre ville ? Notez-la !

Et faites-nous part de vos remarques constructives



Avec

**BIEN** dans ma **VILLE** 