



Version web

# Ville de Lens-Lestang

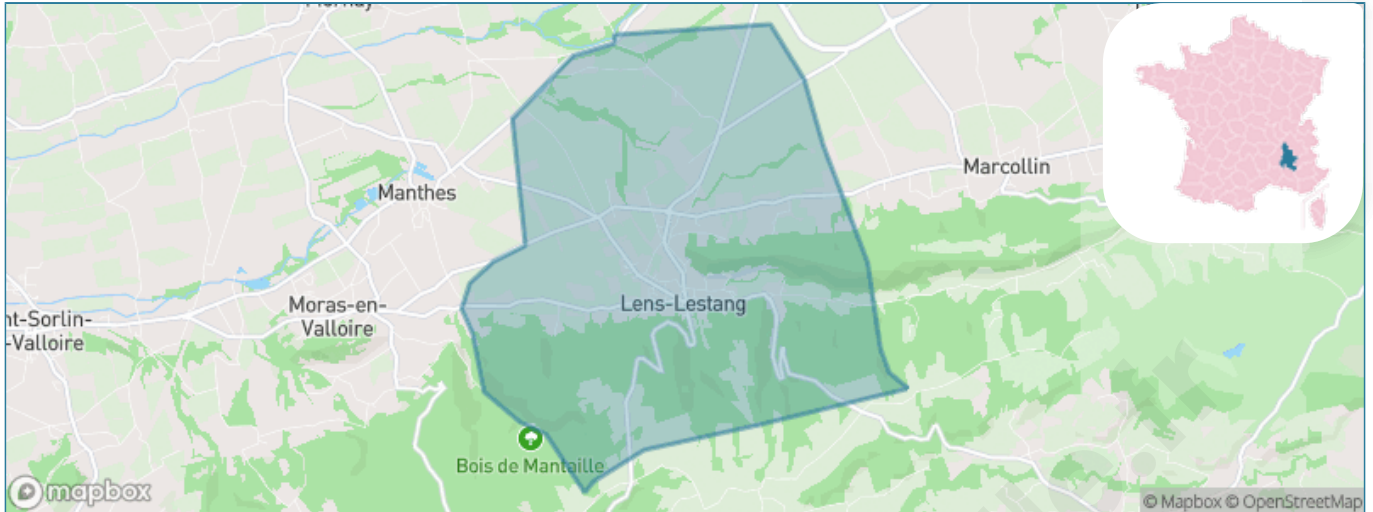
Présenté par

**BIEN** dans  
ma **VILLE** 

# Sommaire

Situation géographique .....	3
Statistiques sur la population .....	4
Evolution du nombre d'habitants .....	4
Tranche d'âge .....	5
0-14 ans .....	5
15-29 ans .....	5
30-44 ans .....	5
45-59 ans .....	5
60-74 ans .....	5
75-89 ans .....	5
90 ans et + .....	5
Activité professionnelle .....	5
Agriculteurs .....	5
Artisans, Commerçants .....	5
Cadres et sup. ....	5
Professions intermédiaires .....	5
Employé .....	5
Ouvrier .....	5
Retraité .....	5
Autres .....	5
Niveau de diplôme .....	6
Sans diplôme ou CEP .....	6
Brevet, BEPC, DNB .....	6
CAP-BEP ou équivalent .....	6
BAC ou équivalent .....	6
BAC+2 .....	6
BAC+3 ou +4 .....	6
BAC+5 ou plus .....	6
Composition des ménages .....	6
Couple sans enfant .....	6
Couple avec enfant(s) .....	6
Famille monoparentale .....	6
Colocation / Autre .....	6
Personnes seules .....	6
Profil électoraux .....	7
Premier tour .....	7
Sécurité .....	8
Evolution du nombre d'infractions .....	8
Pour comparer .....	9
Services à la population .....	10
Commerce .....	10
Éducation .....	10
Villes autour de Lens-Lestang .....	11
Avis sur la ville de Lens-Lestang .....	12
Moyenne par critère .....	12
Villes autour de Lens-Lestang .....	12
Répartition des avis par note .....	12
Répartition des avis par note .....	12

# Situation géographique



## i Informations clés

- **Région** : Auvergne-Rhône-Alpes
- **Département** : Drôme
- **Code postal** : 26210
- **Superficie** : 16 km<sup>2</sup>



LE DÉPARTEMENT

# Statistiques sur la population



Nombre d'habitants

**884**



Age moyen

**44 ans**



Pop active

**48.3%**



Taux chômage

**6.3%**



Pop densité

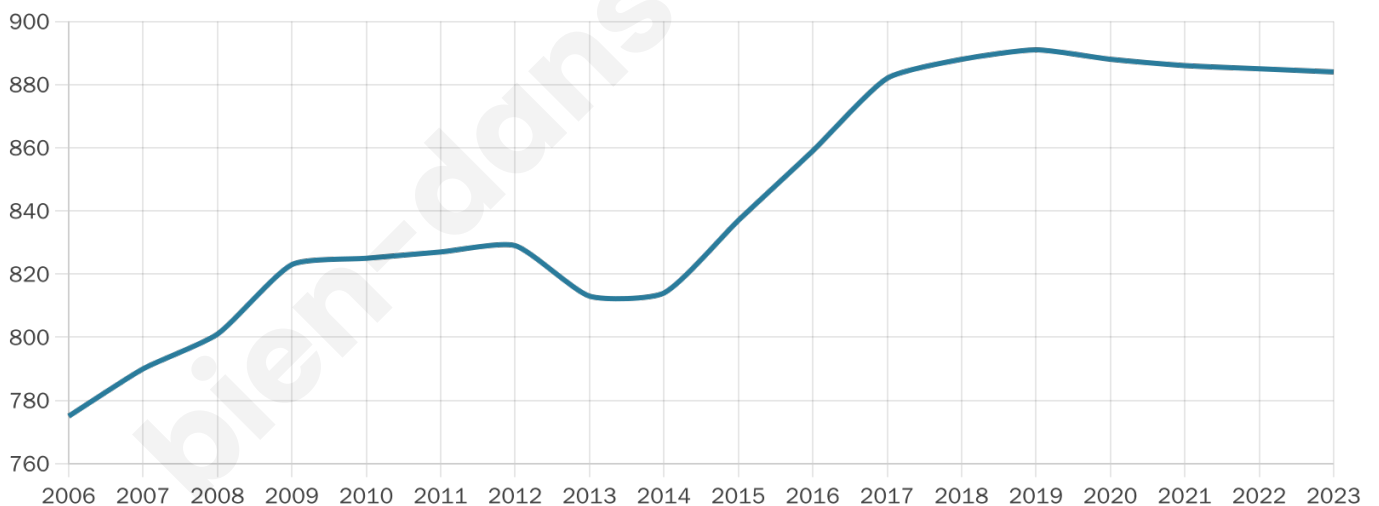
**55 h/km<sup>2</sup>**



Revenu moyen

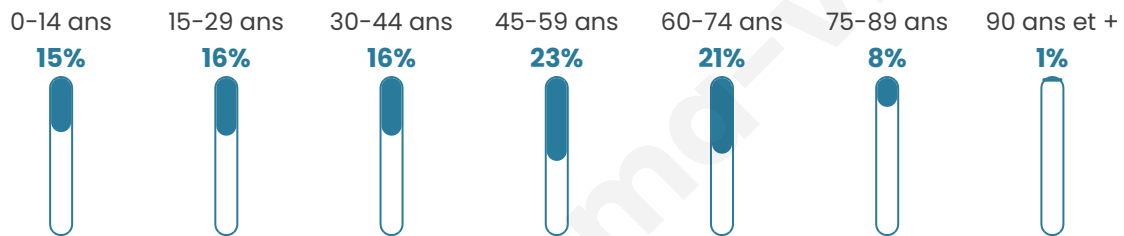
**22 610 €/an**

## Evolution du nombre d'habitants

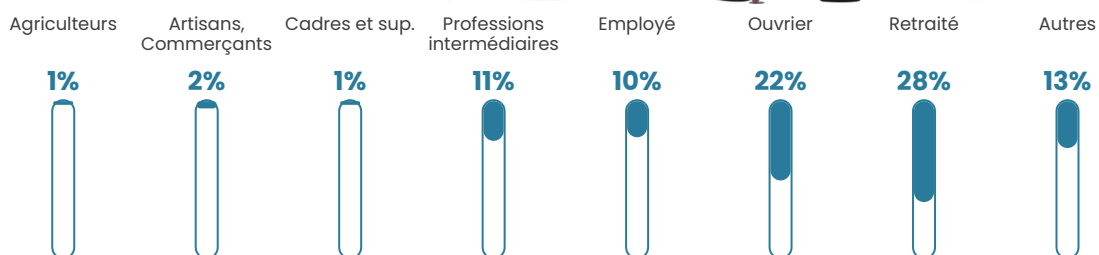


Sources : Institut national de la statistique et des études économiques (insee) selon Les dernières parutions officielles de 2024 portant sur les années 2020, 2021 et 2022.


## Tranche d'âge




## Activité professionnelle



## Niveau de diplôme



## Composition des ménages



# Profils électoraux

## Premier tour

	Marine LE PEN	37.78 %
	Emmanuel MACRON	19.44 %
	Jean-Luc MÉLENCHON	14.63 %
	Éric ZEMMOUR	9.44 %
	Valérie PÉCRESSE	5.00 %
	Jean LASSALLE	3.52 %
	Yannick JADOT	2.59 %
	Nicolas DUPONT-AIGNAN	2.41 %
	Nathalie ARTHAUD	1.67 %
	Anne HIDALGO	1.48 %
	Philippe POUTOU	1.11 %
	Fabien ROUSSEL	0.93 %



### 719 inscrits

Participation : 77.33%

Votes blancs : 1.98%

Votes nuls : 0.90%

## Second tour

	Emmanuel MACRON	41,32 %
	Marine LE PEN	58,68 %

### 719 inscrits

Participation : 76.5%

Votes blancs : 6%

Votes nuls : 2.91%

# Sécurité



Agressions physiques / sexuelles

0



Cambriolages

0



Vols / dégradations

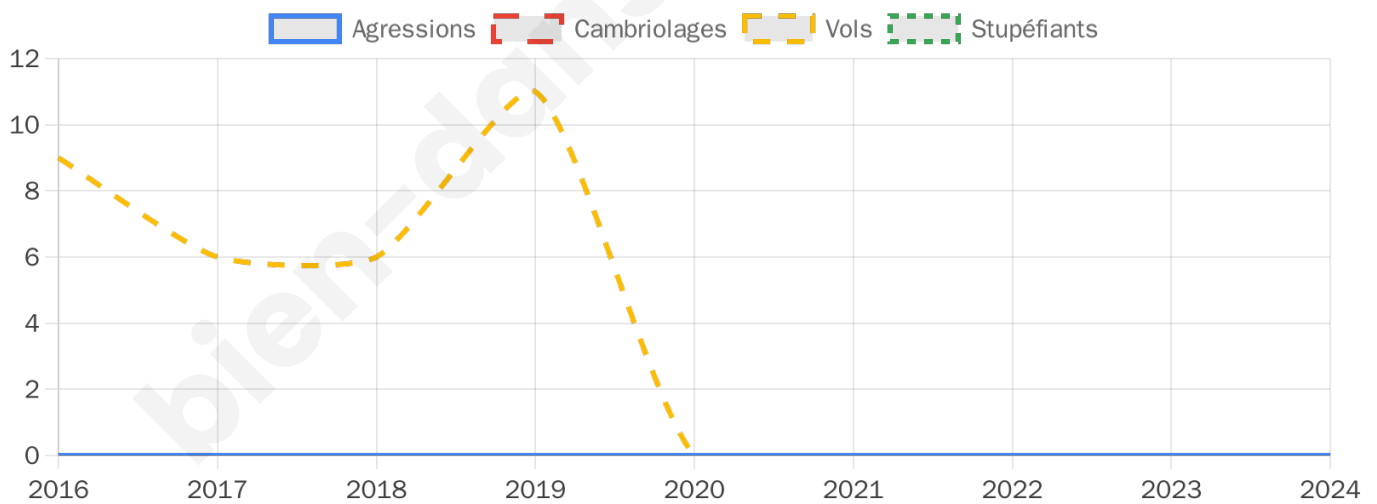
0



Stupéfiants

0

## Evolution du nombre d'infractions



## Pour comparer

(en proportion du nombre d'habitants)



Sources : Bases statistiques communale, départementale et régionale de la délinquance enregistrée par la police et la gendarmerie nationales selon les dernières parutions officielles de 2025 portant sur l'année 2024 ([data.gouv](https://data.gouv.fr)).

Agressions physiques / sexuelles : Violences sexuelles, coups et blessures volontaires intrafamiliaux, coups et blessures volontaires, autres coups, blessures volontaires et vols violents sans arme.

Cambriolages : Cambriolages de logements.

Vols : Vols avec armes, vols d'accessoires sur véhicules, vols dans les véhicules, vols de véhicules, vols sans violence contre des personnes, destructions, dégradations volontaires et escroqueries.

Stupéfiants : Trafic de stupéfiants dont (AFD) et usage de stupéfiants.

# Services à la population



## Commerce

Hypermarché	X <a href="#">Saint-Donat-sur-l'Herbasse</a> 19km
Supermarché	X <a href="#">Hauterives</a> 3km
Superette	X <a href="#">Hauterives</a> 3km
Boulangerie	2
Boucherie	X <a href="#">Hauterives</a> 3km
Restaurant	1
Garage	X <a href="#">Manthes</a> 3km
Station-service	X <a href="#">Hauterives</a> 4km
Banque	X <a href="#">Hauterives</a> 4km
La poste	X <a href="#">Beaurepaire</a> 6km
Coiffeur	1
Tabac	X <a href="#">Hauterives</a> 3km
Bars / discothèque	1
Bibliothèque	X <a href="#">Manthes</a> 3km
Cinéma	X <a href="#">Chanas</a> 16km
Vétérinaire	X <a href="#">Hauterives</a> 3km



## Santé

Pharmacie	X <a href="#">Hauterives</a> 3km
Hôpital	X <a href="#">Saint-Vallier</a> 21km
Laboratoire d'analyses médicales	X <a href="#">Beaurepaire</a> 6km
Etablissement pour handicapé	X <a href="#">Hauterives</a> 4km
EHPA	X <a href="#">Hauterives</a> 3km
Médecin	X <a href="#">Hauterives</a> 3km
Dentiste	X <a href="#">Beaurepaire</a> 6km
Chirurgien	X <a href="#">Roussillon</a> 20km
Dermatologue	X <a href="#">Le Péage-de-Roussillon</a> 21km
Anesthésiste	X <a href="#">Roussillon</a> 20km
Gastro-entérologue	X <a href="#">Bourg-de-Péage</a> 27km
Gynécologue	X <a href="#">Saint-Étienne-de-Valoux</a> 20km
Cancérologue	X <a href="#">Valence</a> 43km
Neurologue	X <a href="#">Romans-sur-Isère</a> 26km
Ophthalmologue	X <a href="#">Roussillon</a> 20km
ORL	X <a href="#">Roussillon</a> 20km
Cardiologue	X <a href="#">Le Péage-de-Roussillon</a> 21km
Pédiatre	X <a href="#">Roussillon</a> 20km
Pneumologue	X <a href="#">Le Péage-de-Roussillon</a> 21km
Psychologue	X <a href="#">Faramans</a> 16km
Radiologue	X <a href="#">Saint-Donat-sur-l'Herbasse</a> 18km
Rhumatologue	X <a href="#">Romans-sur-Isère</a> 26km
Sage-femme	X <a href="#">Châteauneuf-de-Galaure</a> 8km



## Éducation

Crèche	X <a href="#">Hauterives</a> 3km
Ecole maternelle Public	X <a href="#">Anneyron</a> 12km
Ecole maternelle Privé	X <a href="#">Planfoy</a> 48km
Ecole primaire Public	1
Ecole primaire Privé	X <a href="#">Saint-Sorlin-en-Valloire</a> 6km
Collège Public	X <a href="#">Le Grand-Serre</a> 5km
Collège Privé	X <a href="#">Beaurepaire</a> 7km
Lycée Public	X <a href="#">Saint-Vallier</a> 20km
Lycée Privé	X <a href="#">Châteauneuf-de-Galaure</a> 9km

Sources : Base Sirene des entreprises et de leurs établissements selon les dernières parutions officielles de 2025 portant sur l'année 2024 ([data.gouv](#)). Liste, localisation et tarifs des professionnels de santé selon les dernières parutions officielles de 2025 portant sur l'année 2024 ([opendatasoft](#)) et FINISS Extraction du Fichier des établissements selon les dernières parutions officielles de 2025 portant sur l'année 2024 ([data.gouv](#)). Adresse et géolocalisation des établissements d'enseignement du premier et second degrés selon les dernières parutions officielles de 2025 portant sur l'année 2024 ([data.education.gouv](#))

## Villes autour de Lens-Lestang

Ville	Habitants	Superficie	Pop densité	Pop active	Taux chômage	Revenu moyen	Prix immobilier
Manthes	685	6 km <sup>2</sup>	114 h/km <sup>2</sup>	46.6%	5.4%	22 250 €/an	1 930 €/m <sup>2</sup>
Hauterives	1 904	30 km <sup>2</sup>	63 h/km <sup>2</sup>	39%	3.7%	23 360 €/an	1 964 €/m <sup>2</sup>
Moras-en-Valloire (2 avis)	682	8 km <sup>2</sup>	85 h/km <sup>2</sup>	47.8%	6.2%	22 370 €/an	1 212 €/m <sup>2</sup>
Marcollin	599	10 km <sup>2</sup>	60 h/km <sup>2</sup>	44.1%	4.2%	21 810 €/an	2 029 €/m <sup>2</sup>
Lapeyrouse-Mornay (2 avis)	1 178	11 km <sup>2</sup>	107 h/km <sup>2</sup>	46.4%	5.1%	22 060 €/an	1 953 €/m <sup>2</sup>
Le Grand-Serre	973	24 km <sup>2</sup>	41 h/km <sup>2</sup>	46%	5.2%	19 960 €/an	1 374 €/m <sup>2</sup>
Beaurepaire (1 avis)	5 010	18 km <sup>2</sup>	278 h/km <sup>2</sup>	40%	5.2%	20 040 €/an	1 282 €/m <sup>2</sup>
Saint-Sorlin-en-Valloire (1 avis)	2 251	26 km <sup>2</sup>	87 h/km <sup>2</sup>	44.1%	4%	22 590 €/an	1 602 €/m <sup>2</sup>
Lentiol	242	7 km <sup>2</sup>	35 h/km <sup>2</sup>	47.5%	3.3%	24 110 €/an	1 824 €/m <sup>2</sup>
Tersanne	353	9 km <sup>2</sup>	39 h/km <sup>2</sup>	53.3%	4.5%	23 250 €/an	3 519 €/m <sup>2</sup>
Saint-Christophe-et-le-Laris (1 avis)	424	11 km <sup>2</sup>	39 h/km <sup>2</sup>	49.8%	4%	21 560 €/an	1 045 €/m <sup>2</sup>
Saint-Barthélemy	923	8 km <sup>2</sup>	115 h/km <sup>2</sup>	42.4%	7.2%	21 420 €/an	1 409 €/m <sup>2</sup>
Saint-Martin-d'Août	393	7 km <sup>2</sup>	56 h/km <sup>2</sup>	49.6%	5.6%	22 990 €/an	1 533 €/m <sup>2</sup>
Pact	863	9 km <sup>2</sup>	96 h/km <sup>2</sup>	48.1%	4.5%	22 360 €/an	1 045 €/m <sup>2</sup>
Beaufort	573	8 km <sup>2</sup>	72 h/km <sup>2</sup>	46.6%	2.6%	22 860 €/an	1 741 €/m <sup>2</sup>

# Avis sur la ville de Lens-Lestang



## Moyenne par critère



## Villes autour de Lens-Lestang

Ville	Note globale	Sécurité	Éducation	Sport Loisir	Environnement	Vie pratique
Manthes	-	-	-	-	-	-
Hauterives	-	-	-	-	-	-
Moras-en-Valloire (2 avis)	3.9	<b>4.0</b>	<b>4.5</b>	2.5	<b>5.0</b>	3.5
Marcollin	-	-	-	-	-	-
Lapeyrouse-Mornay (2 avis)	2.3	3.5	2.0	2.0	2.5	<b>1.5</b>
Le Grand-Serre	-	-	-	-	-	-
Beaurepaire (1 avis)	1.6	<b>1.0</b>	2.0	2.0	<b>1.0</b>	2.0
Saint-Sorlin-en-Valloire (1 avis)	2.4	<b>0.0</b>	<b>4.0</b>	<b>4.0</b>	<b>4.0</b>	<b>0.0</b>
Lentjol	-	-	-	-	-	-
Tersanne	-	-	-	-	-	-
Saint-Christophe-et-le-Laris (1 avis)	2.0	2.0	<b>1.0</b>	<b>5.0</b>	<b>1.0</b>	<b>1.0</b>
Saint-Barthélemy	-	-	-	-	-	-
Saint-Martin-d'Août	-	-	-	-	-	-
Pact	-	-	-	-	-	-
Beaufort	-	-	-	-	-	-



# **Vous aimez votre ville ? Notez-la !**

Et faites-nous part de vos remarques constructives



Avec

**BIEN** dans ma **VILLE** 